

074-PI 02-01-

BOSNA I HERCEGOVINA  
FEDERACIJA BOSNE I HERCEGOVINE  
ZENIČKO-DOBOJSKI KANTON  
GRAD ZAVIDOVIĆI



Služba za upravljanje geodetskih, imovinsko-pravnih poslova i urbanizma  
Broj: 06-27-1253/24-AP-3  
Datum: 29.5.2024. godine

BOSNA I HERCEGOVINA  
FEDERACIJA BOSNE I HERCEGOVINE  
ZENIČKO-DOBOJSKI KANTON  
GRAD ZAVIDOVIĆI  
STRUČNA SLUŽBA GRADONAČELNIKA

Primljeno: 29-05-2024			
Org. jed.	Kl. ozna.	Red. broj	Br. priloga
02	04	1275/24	

GRADONAČELNIK  
- ovdje-

Predmet: Nacrt Odluke o izmjeni i dopuni Odluke o utvrđivanju naziva ulica, trgova, mostova i drugih građevina, dostavlja se

U prilogu dopisa dostavljamo vam Nacrt Odluke o izmjeni i dopuni Odluke o utvrđivanju naziva ulica, trgova, mostova i drugih građevina, na razmatranje i dalju proceduru.

S poštovanjem!



POMOĆNIK GRADONAČELNIKA

Remzo Sinanović, dipl. pravnik

Obradio: Denana Vuković



Broj:  
Datum:

Na osnovu člana 13. stav 1. i 2. Alineja 9. Zakona o principima lokalne samouprave u Federaciji Bosne i Hercegovine («Službene novine Federacije BiH», broj 49/06 i 51/09), i člana 10. Privremene statutarne odluke Grada Zavidovići («Službeni glasnik općine Zavidovići», broj 4/22), Gradsko vijeće Zavidovići na \_\_\_\_sjednici održanoj dana \_\_\_\_2024. godine, d o n i j e l o j e

### O D L U K U

o izmjeni i dopuni Odluke o utvrđivanju naziva ulica ,  
trgova, mostova i drugih građevina

#### Član 1.

U članu 2. Odluke o utvrđivanju naziva ulica, trgova, mostova i drugih građevina („Službeni glasnik općine Zavidovići“, broj: 4/08 i 7/09) , u stavu 1. broj „63“ zamjenjuje se sa brojem „68“.

Tačka 7. se mijenja i glasi:

„7. Ulica „Ermina Dubravac“ (310 m):

- Počinje na udaljenosti od cca 19 m od ulice „Zlatnih Ljiljana“ i pruža se preko raskrsnice sa ulicama „Alije Izetbegovića“ i Mehmed paše Sokolovića“ i završava kod Lovačkog doma.“

U tački 11. umjesto broja „(634 m)“ stavlja se broj“( 434 m), te se mijenja opis postojeće ulice i glasi:

- počinje od raskršća sa ulicom „1. Marta“ i ulicom „Mehmed paše Sokolovića“ i ide pored JU Doma zdravlja , Gradske džamije do raskrsnice sa ulicom „IDČ Asim Čamdžić“ i nastavlja iznad pomoćnog fudbalskog stadiona „Krivaja“ i završava kod graničnih stubova br.4. i 5.

Iza tačke 11. dodaje se nova tačka 11a.) koja glasi:

„ Ulica „1. Marta“ (dio bivše G.H. Begova) (200 m)

- Počinje od raskrsnice sa ulicom „Dr. Pinkasa Bandta“ pruža se preko raskršća sa ulicama „Alije Izetbegovića“, „Dobrovoljnih davalaca krvi,“ i završava kod raskršća sa ulicama „ Mehmed paše Sokolovića“ i „Gazi Husrev- begove“.“

U tački 34. umjesto broja „(442 m)“ stavlja se broj „(314 m)“,te se mijenja opis postojeće ulice i glasi:

„-počinje od raskrsnice sa ulicom Mehmed ef. Mahmutović-Memiš“ i ide u pravcu sjevero-zapada pored vjerskog objekta džamije, raskršćem sa ulicama „Sarajevska“, „35. Divizije“ i „Matije Gubca“ i završava kod ulaza u krug vjersko-katoličkog objekta crkve.“

Iza tačke 34. dodaje nova tačka 12 a.) koja glasi:

„Ulica Mehmed ef. Mahmutović –Memiš“ dio bivše stjepana Radića (336 m)  
-počinje od raskrsnice sa ulicom „35. Divizije“ u blizini objekta „Željeznička stanica“ i prostire se u pravcu jugo-zapada pored raskršća sa ulicom „Stjepana Radića“ i dalje nastavlja duž željezničke pruge , pored zgrade socijalno sve do podvožnjaka gdje i završava kod ulice „Roncadelle“.“

Tačka 41. se mijenja i glasi:

„ 41. Ulica „Mušana Alića“ bivša „Viniški put“ (425 m)  
-počinje od raskršća sa ulicom „Podubravlje“, prostire se ispod podvožnjaka na pruzi Sarajevo-Šamac i nastavlja prema općini Žepče do granice urbanog dijela grada Zavidovići zaključno sa parcelama k.č. 782/2 k.o. Dubravica.“

U poglavlju „Nove ulice“ iza tačke 63. dodaju se tačke 64., 65., i 66., sa novim ulicama koje glase :

„ 64. Ulica „Šefika Skejića“ (390 m):  
-počinje od raskrsnice sa ulicom Dubrovački put“, između parcela k.č. broj: 306/1 i k.č. 331/2 k.o. Dubravica , ide u pravcu sjevero –zapada javnim nekategorisanim putem označenim sa k.č. 972/1 k.o. Dubravica a završava granicom urbanog područja grada Zavidovići kod parcele k.č. 267/3 k.o. Dubravica.“

„ 65. Ulica „Edina Imamović –Strikana“ ( 222 m) :  
-počinje od raskrsnice sa ulicom „Oslobodilaca Gostovića“ , između parcela k.č. 47/2 i k.č. 37/1 k.o. Donja Lovnica, a kod parcele k.č. 42/2 k.o. Donja Lovnica.“

„ 66. Ulica „ Abdulaha – Avde Ćivića“ (575 m):  
-počinje od raskrsnice sa ulicom „Husein –Kapetana Gradaščevića“ i „ Mehmeda Spahe“ ide u pravcu juga javnim nekategorisanim putem označenim sa k.č. 27 k.o. Potkleče, a završava kod raskršća sa ulicom „Mehmeda Spahe“ parcele k.č. 17/1 i k.č. 17/2 k.o. Potkleče.“

## Član 2.

U članu 4. stav 1. alineja 3. riječi „Bosanski most“ zamjenjuje se riječima „Most radioamatera BiH“.

## 3.

Ova Odluka stupa na snagu prvog narednog dana od dana objavljivanja u „Službenom glasniku Grada Zavidovići“.

PREDSJEDAVAJUĆI  
GRADSKOG VIJEĆA

Admir Fojnica, prof.

## O b r a z l o ž e n j e

### Pravni osnov:

Pravni osnov za donošenje ove odluke je član 13. stav1. i 2. alineja 9. Zakona o principima lokalne samouprave u Federaciji Bosne i Hercegovine ( „ Službene novine Federacije Bosne i Hercegovine„ broj: 49/06 i 51/09) koji glasi: „Organ odlučivanja jedinice lokalne samouprave je Općinsko vijeće u općini , a gradsko vijeće u gradu ( u daljem tekstu: „vijeće“).

Vijeće u okviru svoje nadležnosti

- Donosi odluke o organizaciji mjesene samouprave i nazivima ulica, trgova i dijelova naseljenih mjesta.“

Član 10. stav1. tačka 11. Privremene statutarne odluke Grada Zavidovići («Službeni glasnik općine Zavidovići», broj 4/22) koji glasi: “Gradsko vijeće u okviru svoje nadležnosti: 11. donosi odluke o organizaciji mjesne samouprave i nazivima ulica, trgova i dijelova naseljenih mjesta;”

### Razlozi donošenja:

Gradsko vijeće grada Zavidovići je nakon razmatranja dostavljenih Inicijativa za izmjenu naziva ulica i mostova donijelo sljedeće zaključke:

- Zaključkom broj: 01-05-974/18-AP-8 od 28.06.2018. godine , općinsko vijeće Zavidovići prihvatilo je Inicijativu Kluba vijećnika SBB- Fahrudin Radončić za izmjenu naziva ulice Viniški put u ulicu Mušana Alića,
- Zaključkom broj: 01-04-110/22-AP-7 od 31.1.2022. godine je prihvaćena Inicijativa vijećnika Armina Imamovića za dodjelu ulice Mehmedu ef. Mahmutović – Memišu,
- Zaključkom broj: 01-04-952/22-AP-8 od 29.04.2022. godine , gradsko vijeće je prihvatilo Inicijativu vijećnika Amera Avdičevića za izmjenu naziva jedne od gradskih ulica u ulicu naziva „Ulica Imamović Edina- Strikana,
- Zaključkom broj: 01-04-683/23-AP-3 od 05.04.2023. godine prihvaćena je Inicijativa Kluba vijećnika Stranke demokratske akcije za donošenje izmjena i dopunna odluke o utvrđavanje naziva ulica , trgova, mostova i drugih građevina.
- Zaključkom broj: 01-04-1536/22-AP-7 od 30.06.2022. godine prihvaćena je Inicijativa udruženja građana bosanski kulturni centar- „Sloga – Wiltz“, sportskih i humanitarnih organizacija sa područja grada Zavidovići za davanje jedene od ulica u gradu po Abdulahu - Avdi Ćivić.
- Zaključkom broj: 01-04-126/24-AP-7 od 31.01.2024. godine prihvaćena je Inicijativa Organizacije porodica šehida i poginulih boraca Grada Zavidovići za donošenje izmjena i dopuna Odluke o građevina, u dijelu koji se odnosi na postojeću utvrđavanju naziva ulica , trgova, mostova i drugih ulicu „Prvomajska“, tako da ulica nosi naziv Ulica „Ermina Dubravca“ .
- Zaključkom broj: 01-04-1538/22-AP-15 od 31.01.2024. godine prihvaćena je inicijativa vijećnika Admira Mujkića za dodjelu naziva ulice ili dijela ulice Šefiku Skejiću.
- Zaključkom broj. 01-04-127/24-AP-7 od 31.01.2024. godine prihvaćena je Inicijativa mjesne zajednice Branioci grada kojom se predlaže preimenovanje naziva ulice „Gornje selo“ u naziv ulice „Sulejmana Ćosića – Bese“, ime bivšeg pripadnika Armije BiH i nosioca priznanja Zlatni Ljiljan.
- Zaključkom broj: 01-04-2589/22-AP-4 od 31.01.2024. godine, prihvaćena je inicijativa vijećnika Harisa Hodžića za donošenje odluke o davanju naziva mostu preko rijeke Bosna kod ušća u „Most radioamatera BiH“.

Za realizaciju svih gore navedenih zaključaka zadužena je Služba za upravu geodetskih, imovinsko-pravnih poslova i urbanizma, koja je postupajući po istim zaključcima u predloženi tekst odluke uvrstila tražene izmjene naziva ulica trgova i mostova.

Služba nije mogla postupiti po Zaključku broj. 01-04-127/24-AP-7 od 31.01.2024. godine kojim je prihvaćena Inicijativa mjesne zajednice Branioci grada kojom se predlaže preimenovanje naziva ulice „Gornje selo“ u naziv ulice „Sulejmana Ćosića – Bese“, ime bivšeg pripadnika Armije BiH i nosioca priznanja Zlatni Ljiljan iz razloga što naziv ulice „Gornje Selo“ nije određen kao naziv ni jedene ulice važećom Odlukom o utvrđivanju naziva ulica, trgova, mostova i drugih građevina.

Ulice koje mijenjaju nazive:

Ovom odlukom se predlaže izmjena naziva dosadašnje ulice „Prvomajska“ u novi naziv ulice „Ermina Dubravac“ i izmjena naziva dosadašnje ulice „Viniški put“ u novi naziv ulice „Mušana Alića“.

Također je predloženo da se postojeća ulica „Gazi husrev- begova podijeli na dvije ulice tako da jedan dio postojeće ulice zadrži svoj naziv ulica „Gazi husrev –begova“ dok drugi dio iste ulice dobije novi naziv ulica „I. Marta“.

Postojeća ulica „Stjepana Radića“ također se dijeli na dvije ulice tako da jedan dio zadržava naziv ulice Stjepana Radića dok drugi dio iste ulice dobija novi naziv ulica „Mehmed ef. Mahmutović- Memiš“.

Nove ulice koje su predložene ovom odlukom sa opisom trase kao u tekstu odluke su: Ulica „Šefika Skejića“, ulica „Imamović Edina Strikana“ i ulica „Abdulaha- Avde Ćivića“.

Ovom odlukom predložena je i izmjena naziva mosta „Bosanski most“ u novi naziv „Most radioamateri BiH“.

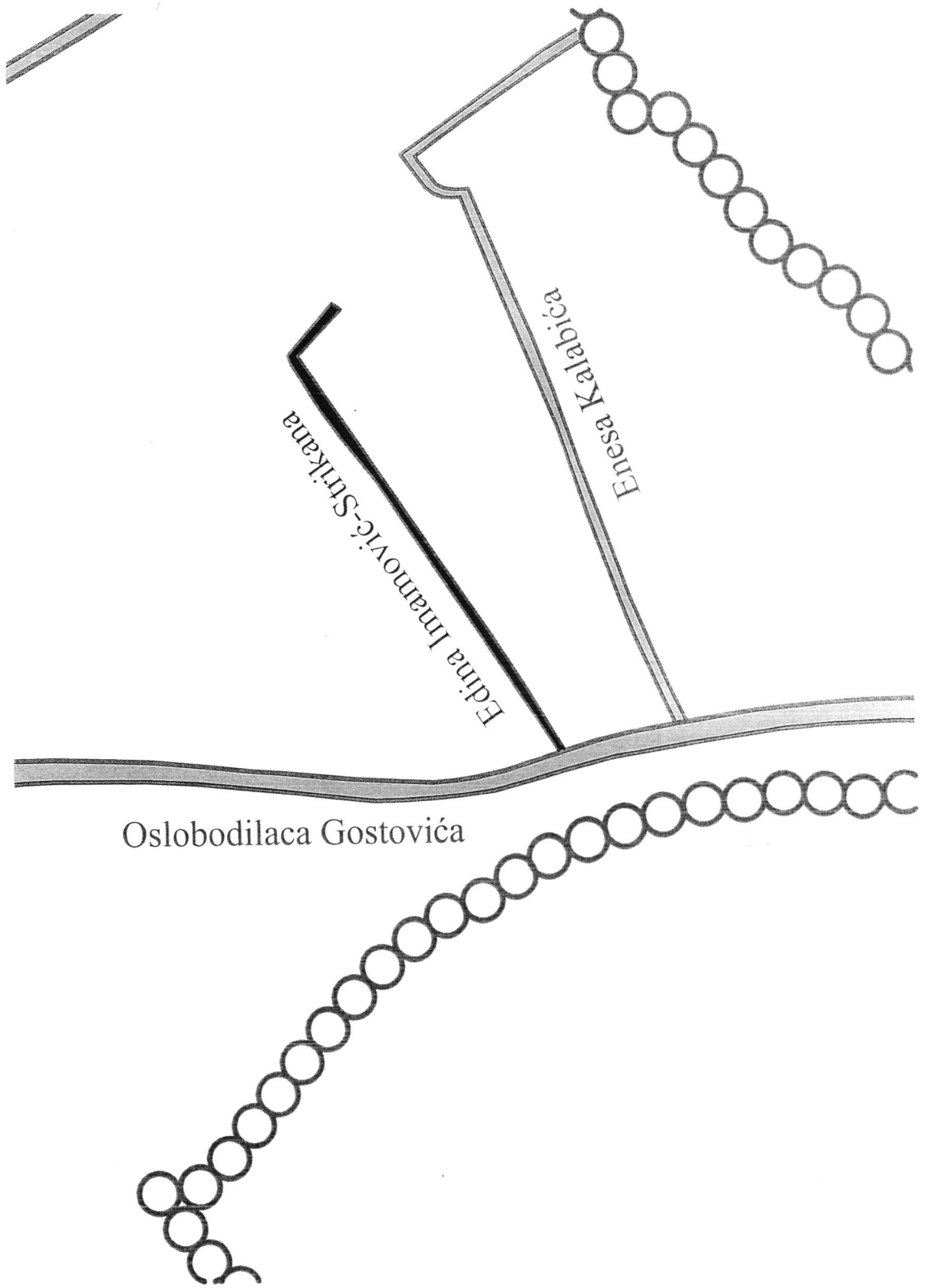
Obzirom na prednje predlaže se usvajanje odluke u predloženom tekstu.

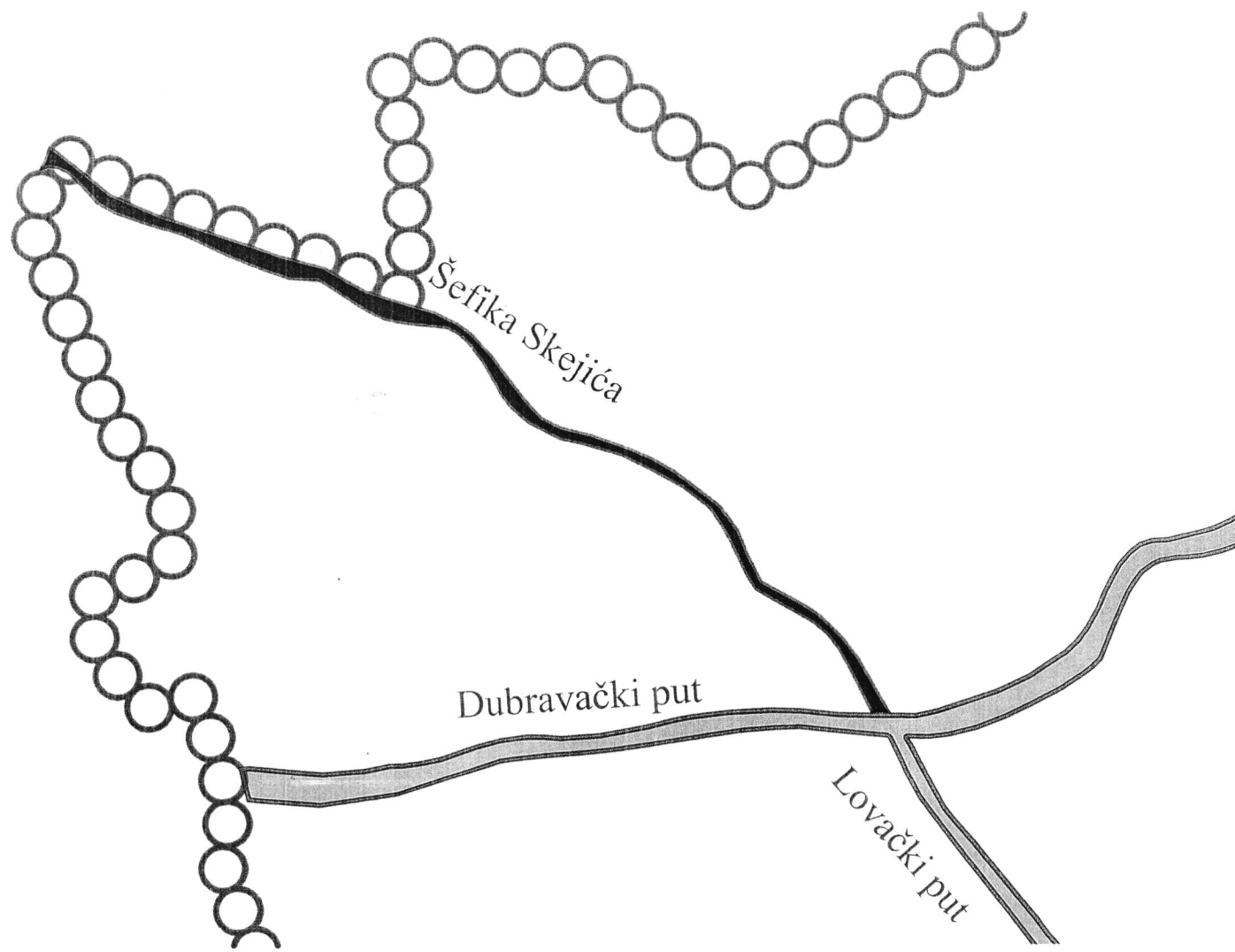
Za realizaciju ove odluke nisu potrebna finansijska sredstva.

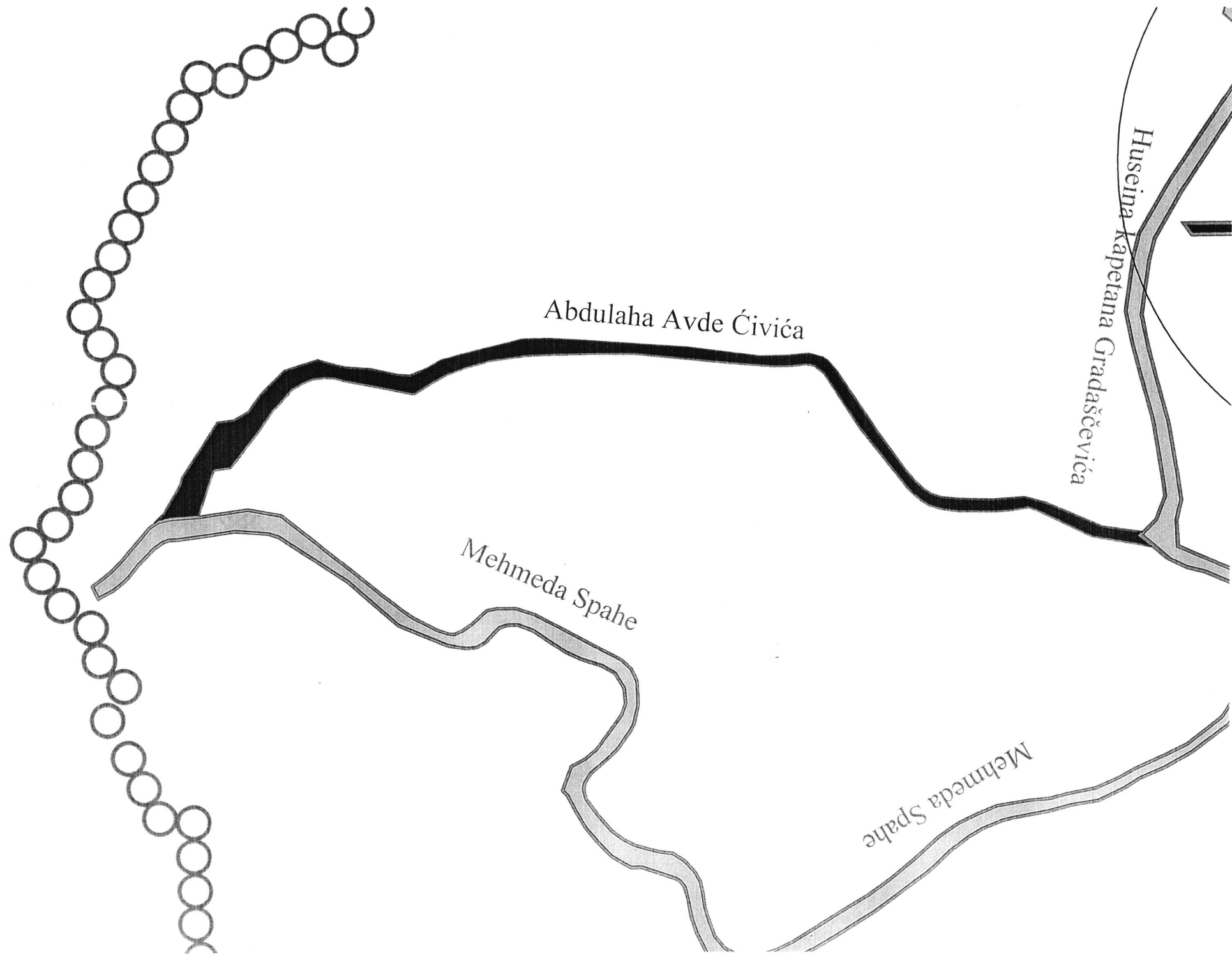
GRADONAČELNIK

doc. dr. Hašim Mujanović









Abdulaha Avde Ćivića

Mehmeda Spahe

Mehmeda Spahe

Huseina Kapetana Gradašćevića



Na osnovu člana 13. Zakona o principima lokalne samouprave u Federaciji BiH («Službene novine F BiH», broj 49/06) i člana 55. Statuta općine Zavidovići («Službeni glasnik Općine Zavidovići», broj 11/04, 8/05 i 2/06), Općinsko vijeće Zavidovići na 47. sjednici održanoj dana 28.03.2008.godine, donijelo je

## **O D L U K U**

### **o utvrđivanju naziva ulica, trgova, mostova i drugih građevina**

#### **Član 1.**

Ovom odlukom utvrđuju se nazivi ulica, trgova, mostova i drugih građevina urbanog područja grada Zavidovići.

#### **Član 2.**

U urbanom području grada Zavidovići, utvrđuje se naziv za 63. ulice kako slijedi:

1. Ulica «**ZLATNIH LJILJANA**» (bivša «Braće Kosorića») (1899 m):  
-počinje od raskrsnice sa Ulicom «Safvet bega Bašagića» kod mosta na rijeci Bosni, prostire se pored naselja «Gvozdeni most» i završava kod mosta na rijeci Gostović na raskršću ulica «Oslobodilaca Gostovića» i «Jusufa Polića-Ribara»;
2. Ulica «**ALIJE IZETBEGOVIĆA**» (bivša «27.udarne divizije» i «Patriotske lige») (487 m):  
-počinje od raskrsnice sa Ulicom «Gazi Husrev-begova», pruža se preko raskrsnice sa Ulicom «Safvet bega Bašagića», «Prvomajska», «Husein Kapetana Gradaševića» i završava kod Naselja «Klek» raskrsnicom sa Ulicom «Zlatnih Ljiljana»;
3. Ulica «**MEHMED PAŠE SOKOLOVIĆA**» (bivša Miloša Zekića») (450 m):  
-počinje od raskrsnice sa Ulicom «Gazi Husrev-begova» ispod Doma zdravlja i Gradske džamije, prostire se pored zgrade Općinskih organa i zgrade MUP-a, nastavlja ispod zgrade Srednje tehničke škole, raskršćem sa Ulicom «Prvomajska» i stambeno-poslovnog naselja «Gaj-I» i završava sa raskrsnicom Ulice «H.K.Gradaševića»;
4. Ulica «**SAFVET BEGA BAŠAGIĆA**» (bivša «Ahmeta Fetahagića») (305 m):  
-počinje od raskrsnice sa Ulicama «Zlatnih Ljiljana», «Roncadelle» i «dr. Pinkasa Bandta» i pruža se u pravcu jugo-istoka i nastavlja raskršćem sa ulicama «Alije Izetbegovića», «Dobrovoljnih davalaca krvi», «Mehmed Paše Sokolovića» i završava kod Fudbalskog stadiona i Prve osnovne škole;
5. Ulica «**HUSEIN-KAPETANA GRADAŠČEVIĆA**» (481 m):  
-počinje od raskrsnice sa Ulicom «Zlatnih Ljiljana» i pruža se preko raskrsnice sa Ulicama «Alije Izetbegovića» i «Mehmed Paše Sokolovića» i nastavlja pored Naselja «Gaj-I» i «Gaj-II» i iznad Lovačkog doma, te završava raskršćem sa Ulicom «Mehmeda Spahe» i kolskog puta za Potkleče;

6. Ulica «**MEHMEDA SPAHE**» (bivša «Stojana Mišanovića») (936 m):  
-počinje od raskrsnice sa Ulicom «Husein Kapetana Gradaševića» kod raskršća sa kolskim putem za Potkleče i nastavlja kolskim putem za Paravce iznad fudbalskog stadiona, raskrsnicom sa ulicom «Čazima Vikovića-Viko» a završava granicom urbanog dijela grada Zavidovići kod međe parcela k.č.broj: 268/1 i 268/2 k.o.Potkleče;
7. Ulica «**PRVOMAJSKA**» (310 m):  
- počinje na udaljenosti od cca 19 m od Ulice «Zlatnih Ljiljana», i pruža se preko raskrsnice sa Ulicama «Alije Izetbegovića» i «Mehmed Paše Sokolovića» i završava kod Lovačkog doma;
8. Ulica «**GAJSKA**» (105 m):  
-počinje od raskrsnice sa Ulicom «Zlatnih Ljiljana», u blizini benzinske pumpe «Hifa», a završava granicom urbanog dijela grada Zavidovići kod početka kolskog prilaznog puta označenim sa k.č.broj 71 k.o.Potkleče;
9. Ulica «**POTKLEČKI PUT**» (bivša «Alije Alijagića») (514 m):  
-počinje od raskrsnice sa Ulicom «Zlatnih Ljiljana» i «Enesa Kalabića» između objekta «Benzinske pumpe» i mosta na rijeci «Gostović», prostire se granicom katastarskih općina k.o.Zavidovići i završava kružnim tokom saobraćaja na raskršću sa samom sobom sa graničnim stubom br. 37;
10. Ulica «**dr. PINKASA BANDTA**» (bivša «14. april») (1183 m):  
-počinje od raskrsnice sa Ulicom «Safvet bega Bašagića» kod mosta na rijeci Bosni, prostire se duž rijeke Bosne i raskršća sa Ulicama «Gazi Husrev-begova» i «Patriotske lige» i završava jednim dijelom granicom betonskog mosta na rijeci Krivaji kod raskršća sa Ulicama «Gazija» i «Krivajska» i drugim dijelom preko mosta na rijeci Bosni raskršćem sa Ulicom «Radnička»;
11. Ulica «**GAZI HUSREV-BEGOVA**» (bivša «Petra Dokića») (634 m):  
-počinje od raskrsnice sa Ulicom «dr.Pinkasa Bandta» pruža se preko raskršća sa Ulicama «Alije Izetbegovića», «Mehmed Paše Sokolovića» i «IDČ ASIM ČAMDŽIĆ» i nastavlja iznad fudbalskog stadiona «Krivaja» i završava kod graničnih stubova br. 4. i 5.;
12. Ulica «**15. SEPTEMBAR**» ( bivša „NASELJE SOLIDARNOSTI“) ( 535 m):  
-počinje od raskrsnice sa Ulicom «Patriotske lige», kod parcele k.č.broj 712 k.o.Zavidovići, a završava na raskršću sa Ulicom «IDČ ASIM ČAMDŽIĆ», ispod parcele k.č.broj 1159 k.o.Zavidovići;
13. Ulica «**ABDULVEHABA ILHAMIJE**» (bivša «Proleterska») (392 m):  
-počinje od raskrsnice sa Ulicom «Patriotske lige» ispred zgrade «Veterinarske stanice», a završava na raskršću sa Ulicom «Naselje Solidarnosti» kod zgrade Zanatske zadruge «Sloga»;

**14. Ulica «IDČ ASIM ČAMDŽIĆ»**

(bivša Narodnog fronta) (523 m):

- počinje od raskrsnice sa Ulicom «Patriotske lige», kod parcele k.č.broj: 727 k.o.Zavidovići, nastavlja u pravcu jugo-zapada raskršćem sa Ulicama «Voćarski put» i «15. septembra» i završava sa raskrsnicom Ulice «Gazi Husrev- begova»;

**15. Ulica «4.MANEVARSKI BATALJON» (bivša Markovac) (790 m):**

- počinje od raskrsnice sa Ulicom «Patriotske lige», kod parcele k.č.broj 1069 k.o. Zavidovići, nastavlja u pravcu jugo-zapada i prvim dijelom skreće u pravcu jugo-istoka gdje završava sa raskrsnicom Ulice «Patriotske lige» a drugim dijelom nastavlja dalje u pravcu jugo-zapada raskršćem sa Ulicom «Voćarski put» i između katastarskih općina k.o.Zavidovići i k.o.Potkleče i završava kod graničnih stubova br. 4. i 5;

**16. Ulica «VOĆARSKI PUT» (373 m):**

- počinje od raskrsnice sa Ulicom «IDČ ASIM ČAMDŽIĆ», između parcela k.č.broj 1102 i 1113 k.o.Zavidovići, nastavlja u pravcu jugo-istoka raskršćem sa Ulicom «4.MANEVARSKI BATALJON» i granicom katastarskih općina k.o.Zavidovići i k.o.Potkleče, i završava sa raskrsnicom Ulice «Patriotske lige» kod graničnog stuba br.1;

**17. Ulica «PATRIOTSKE LIGE» (bivša «Partizanski put», «Dragovac» i Dragovački put) (1336 m):**

- počinje od raskrsnice sa Ulicom «dr. Pinkasa Bandta» i pruža se preko raskršća sa Ulicama «Naselje solidarnosti», «Abdulahava Ilhamije», «IDČ ASIM ČAMDŽIĆ», «4.MANEVARSKI BATALJON» i završava granicom urbanog dijela grada Zavidovići kod parcela k.č.broj: 841/4 i 843 k.o.Mustajbašići»;

**18. Ulica «GAZIJA» (bivša «27. juli» i « Stavački put») (1029 m):**

- počinje desno od betonskog mosta na rijeci Krivaja i ide granicom katastarskih općina k.o.Zavidovići i k.o.Mustajbašići i završava granicom urbanog dijela grada Zavidovići u blizini žičanog mosta u Skrozama zaključno sa k.č.broj 930 k.o.Zavidovići i graničnim stubom br.27;

**19. Ulica «ČESME» (bivša «Ozrenska») (255 m):**

- počinje od raskrsnice sa Ulicom «Krivajska» između parcela k.č.broj 791 i 792/3 k.o.Zavidovići i završava raskrsnicom sa Ulicom «Gazija» kod vode-česme i javnog kolskog puta označenim sa k.č.broj 684 k.o.Činovići;

**20. Ulica «KRIVAJSKA» (1677 m):**

- počinje od mosta na rijeci Krivaja, ide nizvodno rijekama «Krivaja» i «Bosna», raskršćem sa ulicom «Uljički put» i završava urbanim dijelom grada Zavidovići kod graničnih stubova 11. i 12;

**21. Ulica «RADNIČKA» (2212 m):**

- počinje od raskrsnice sa Ulicom «Maršala Tita» kod zgrade «Socijalnog» i ulaza u IP «Krivaja» i pruža se duž IP «Krivaja», raskršćem sa Ulicom «dr. Pinkasa Bandta» i nastavlja pored kruga «Pijace rabljenih proizvoda», benzinske pumpe «Almy», prevoza putnika Zavidovići, i nastavlja u pravcu naseljenih mjesta Dolina i Alići do granice urbanog dijela grada Zavidovići kod parcela k.č.broj:725/1 i 724/2 k.o.Alići »;

22. Ulica «**HASANA KJAFIJE PRUŠČAKA**» (bivša «Veselina Masleše») (453 m):

- počinje od raskrsnice sa Ulicom «Maršala Tita» kod hotela «Kristal» i pruža se pored Autobuske stanice i odvajkom lijevo prema starom hotelu do Ulice «Maršala Tita», a završava preko od Autobuske stanice raskršćem sa Ulicom «Radnička»;

23. Ulica «**MARŠALA TITA**» (479 m):

- počinje od raskrsnice sa Ulicom «Roncabelle» u blizini podvožnjaka i pruža se pored Hotela «Kristal», raskrešćem sa Ulicama «Hasana Kjafije Pruščaka» i «Radnička» i završava kod bivše Željezničke stanice, kod parcele k.č.1721 k.o.Zavidovići;

24. Ulica «**TVORNIČKA**» (79 m):

-počinje od raskrsnice sa Ulicom «Roncabelle» kod parkinga «TMK» a završava na ulazu u Tvornicu kuća kod restorana-salona namještaja IP «Krivaja»;

25. Ulica «**ĆUMURANA**» (bivša «Željeznička») (1706 m):

- počinje od raskrsnice sa Ulicom «Osmi mart» (kod TS 110) i pruža se uz prugu preko raskršća sa Ulicama «Kulina Bana», «Brdski put», «14. aprila», «Zavidovički put», «Majdanski put» i nastavlja uz prugu do granice urbanog dijela grada Zavidovići zaključno sa parcelama k.č.broj 894/13 i 726/3 k.o.Alići.

26. Ulica «**MAJDANSKI PUT**» (833 m):

- počinje od raskrsnice sa Ulicom «Ćumurana», između parcela k.č.broj 135 i 138/4 k.o.Zavidovići i ide do graničnih stubova br. 40. i 41. gdje jednim dijelom se odvaja u pravcu sjevero-zapada i završava na granici urbanog dijela grada Zavidovići kod parcele k.č.broj 1843/4 i 1849/1 k.o.Alići, i drugim dijelom se odvaja u pravcu sjevero-istoka i ide do parcele k.č.broj: 823/1 k.o.Alići i nastavlja u pravcu sjevera gdje završava sa granicom urbanog dijela grada Zavidovići kod završetka koskog puta označenim sa k.č.broj 850/1 k.o.Alići;

27. Ulica «**ZAVIDOVIČKI PUT**» (361 m):

- počinje od raskrsnice sa Ulicom «Ćumurana» između parcela k.č.broj 237/1 i 230 k.o.Zavidovići, a završava granicom urbanog dijela grada Zavidovići kod graničnih stubova br. 34. i 35;

28. Ulica «**AJVAZ DEDINA**» (bivša «Ejuba Hadžialića») (261 m):

- počinje od raskrsnice sa Ulicom «Zavidovički put», između parcela k.č.broj: 232 i 235 k.o.Zavidovići a završava kod početka kolskog puta označenim sa k.č.broj 69 k.o.Zavidovići;

29. Ulica «**14. APRIL**» (bivša «Davuljijski put») (645 m):

- počinje od raskrsnice sa Ulicom «Ćumurana», kod bivše prodavnice TP «Centar», a završava granicom urbanog dijela grada Zavidovići kod graničnih stubova br.25. i 26;

30. Ulica «**BRDSKI PUT**» (227 m):

-počinje od raskrsnice sa Ulicom «Ćumurana», između parcela k.č.broj 322 i 320 k.o.Zavidovići, a završava kod rezervoara ŽTP-a koji je lociran na parceli k.č.broj 355 k.o.Zavidovići;

31. Ulica «**BOSANSKI PUT**» (214 m):  
- počinje od raskrsnice sa Ulicom «Brdski put» kod parcele zv. «Majdan» k.č.broj: 352 k.o.Zavidovići i završava prvim dijelom na tromeđi parcela k.č.broj 386/3, 378 i 377 k.o.Zavidovići i drugim dijelom na međi parcela k.č.broj 351/2 i 364/12 k.o.Zavidovići.
32. Ulica «**KULINA BANA**» (bivša «Fadila Jahića») (307 m):  
- počinje od raskrsnice sa Ulicom «Ćumurana», u blizini zgrade «Gradske pekare» pruža se pored naselja «Branioci grada» i nastavlja prema granici urbanog dijela grada Zavidovići i završava tom granicom zaključno sa graničnim stubom 23.;
33. Ulica «**OSMOG MARTA**» (781 m):  
- počinje od raskrsnice sa Ulicom «Ćumurana», (kod TS 110) i ide pored objekta «Tržnog centra» i jednim dijelom prostire se pored naselja «Branilaca grada» do raskrsnice sa Ulicom «Kulina Bana» kod minimarketa «Koka» gdje i završava a drugim dijelom se prostire ispod «Druge osnovne škole» i završava sa raskrsnicom Ulice «35.Divizije»;
34. Ulica «**STJEPANA RADIĆA**» (442m):  
- počinje od raskrsnice sa Ulicom «35.Divizije» u blizini objekta «Željeznička stanica» i prostire se jednim dijelom duž želj. pruge do podvožnjaka gdje i završava, a drugim dijelom ide u pravcu sjevero-zapada pored vjerskog objekta «Džamije», raskršćem sa Ulicama «Sarajevska», «35.Divizije» i «Matije Gubca» i završava kod ulaza u krug vjerskog-katoličkog objekta «Crkve» .
35. Ulica «**MATIJE GUBCA**» (565 m):  
- počinje od raskrsnice sa Ulicom «Stjepana Radića», između parcela k.č.broj 483 i 625 k.o.Zavidovići (u blizini školske dvorane «Partizan»), prolazi pored pravoslavnog groblja i završava granicom urbanog područja grada Zavidovići kod graničnih stobova br.10. i 11;
36. Ulica «**SARAJEVSKA**» (362 m):  
- počinje od raskrsnice sa Ulicom «Stjepana Radića» i «35. divizije» i ide do raskršća sa Ulicama «Rocadelle», «Srebrenička» i prvim odvajkom završava kod parcele k.č.broj 576 k.o.Zavidovići a drugim odvajkom završava sa raskrsnicom Ulice «Podubravlje» u blizini kruga JKP «Radnik»;
37. Ulica «**OMLADINSKA**» (71 m):  
- počinje od raskrsnice sa Ulicom «Podubravlje», kod južne međe parcele 592 k.o.Zavidovići, a završava kod škole učenika u privredi i objekta JP»Elektroprivrede BiH»;
38. Ulica «**SREBRENIČKA**» (102 m):  
- počinje od raskršća sa Ulicom «Sarajevska», između parcela k.č.broj 543 i 550 k.o.Zavidovići, a završava na sjevero-istočnoj međi parcele k.č.broj 541 k.o.Zavidovići;
39. Ulica «**DUBRAVAČKI PUT**» (981 m):  
- počinje od raskršća sa Ulicom «Podubravlje» između parcela k.č.broj 1307/2 i 1309/1 k.o.Zavidovići , prostire se kroz naseljeno mjesto Dubravica sve do granice urbanog dijela grada Zavidovići i završava kod postojećeg propusta između parcela k.č.broj 354/10 i 728/1 k.o.Dubravica;

40. Ulica «**HASANA KIKIĆA**» (265 m):  
- počinje od raskršća sa Ulicom «Podubravlje» između parcela k.č.broj 1391 i 1379/3 k.o.Zavidovići i ide u pravcu sjevero-zapada i završava kod početka kolskog prilaznog puta k.č.broj 1434/3 k.o.Zavidovići;
41. Ulica «**VINIŠKI PUT**» (425 m):  
- počinje od raskršća sa Ulicom «Podubravlje», prostire se ispod podvožnjaka na pruzi Sarajevo-Šamac i nastavlja prema općini Žepče do granice urbanog dijela grada Zavidovići zaključno sa parcelom k.č.broj 782/2 k.o.Dubravica;
42. Ulica «**LOVAČKI PUT**» (537 m):  
- počinje od raskršća sa Ulicom «Podubravlje», između parcela k.č.broj 1409/3 i 1448 k.o.Zavidovići i ide u pravcu sjevero-zapada i završava sa raskrsnicom Ulice «Dubravački put» između parcela k.č.328/2 i 731/1 k.o.Dubravica;
43. Ulica «**PODUBRAVLJE**» (bivša «Hasana Brkića») (1188 m):  
- počinje od raskrsnice sa Ulicom «Omladinska» u blizini podvožnjaka i pruža se uz prugu preko raskrsnica sa Ulicama «Sarajevska», «Travnička», «Dubravački put», «Hasana Kikića», «Lovački put», «Viniški put» i «Branilaca Dubravice» završava kod parcele k.č.broj 1469/1 k.o.Zavidovići ;
44. Ulica «**TRAVNIČKA**» (211 m):  
- počinje od raskršća sa Ulicom «Podubravlje», između parcela k.č.broj 1300 i 542/2 k.o.Zavidovići i ide u pravcu sjevero-zapada i završava sa jedne strane kod parcela k.č.broj 530 i 533/2, a i sa druge strane kod parcele k.č.broj 525/5 k.o.Zavidovići;
45. Ulica «**FABIO MORENI**» (129 m):  
- počinje na ulazu u Naselje «Gvozdeni most» sa istočne strane (prvi ulaz u Naselje od grada) i proteže se do raskrsnice sa Ulicom «Guido Pulletti», a prije raskrsnice sa pomenutom ulicom skreće nadesno i završava se kod kompleksa Produzeća IP «Krivaja»;
46. Ulica «**GUIDO PULLETTI**» (168 m):  
- počinje od raskrsnice sa Ulicom «Fabio Moreni» i proteže se pravcem uzvodno toka rijeke Bosne i završava se kod objekta br. 25. prema izvedbenom projektu;
47. Ulica «**SERGIO LANA**» (227 m):  
- počinje na ulazu u Naselje «Gvozdeni most» sa zapadne strane (drugi ulaz u Naselje od grada) i proteže se u jednom dijelu u pravcu rijeke Bosne, a zatim skreće u desnu i lijevu stranu, gdje se pravac koji skreće u desnu stranu završava na raskrsnici Ulice «Fabio Moreni», a pravac koji skreće u lijevo završava se sa raskrsnicom Ulice «Guido Pulletti»;

**Nove Ulice:**

48. Ulica «**BILJAČIĆKI PUT**» (105 m):  
- počinje od raskrsnice sa Ulicom «Nikole Tesle», između parcela k.č.broj 460 i 470/5 k.o.Zavidovići, a završava granicom urbanog područja grada Zavidovići kod početka javnog puta označenim sa k.č.broj.2817 k.o.Alići;

**49. Ulica «ULJIČKI PUT» (483 m):**

- počinje od raskrsnice sa Ulicom «Krivajska», između parcela k.č.broj 765 i 784/2 k.o.Zavidovići, a završava granicom urbanog područja grada Zavidovići kod početka javnog puta označenim sa k.č.broj 559/3 k.o.Mećevići;

**50. Ulica «OSLOBODILACA GOSTOVIĆA » (938 m):**

- počinje od raskrsnice sa Ulicama «Zlatnih Ljiljana» i «Jusufa Polića Ribara» na desnoj obali (kod početka mosta) rijeke «Gostović», prostire se duž regionalne saobraćajnice puta za «Žepče» i završava granicom urbanog područja grada Zavidovići kod početka javnog puta za «Dolove» označenim sa k.č.broj 766/3 k.o.Donja Lovnica;

**51. Ulica «JUSUFA POLIĆA RIBARA» (1216 m):**

- počinje od raskrsnice sa Ulicama «Zlatnih Ljiljana» i «Oslobodilaca Gostovića» na desnoj obali (kod početka mosta) rijeke «Gostović», prostire se duž regionalne saobraćajnice puta za «Kakanj» uzvodno uz rijeku «Gostović» i završava granicom urbanog područja grada Zavidovići na međi parcela k.č.broj 965/1 i 956 k.o.Potkleče;

**52. Ulica «OSLOBODILACA VOZUĆE» (489 m):**

- počinje od raskrsnice sa Ulicom «Voćarski put» između parcela k.č.broj 6/16 i 6/15 k.o.Potkleče prostire se u pravcu jugo-istoka duž novoprojektovanog stambenog naselja «Vučjak» i završava između parcela k.č.broj 6/64 i 6/70 k.o.Potkleče;

**53. Ulica «OSLOBODILACA KLEKA » (472 m):**

- počinje od raskrsnice sa Ulicom «Voćarski put» između parcela k.č.broj 6/16 i 6/1 k.o.Potkleče prostire se u pravcu jugo-istoka duž novoprojektovanog stambenog naselja «Vučjak» i izlazi na raskrsnicu sa Ulicom «Patriotske lige»;

**54. Ulica «BRANILACA DUBRAVICE » (435 m):**

- počinje od raskršća sa Ulicom «Podubravlje», između parcela k.č.broj 1461 i 1452/1 k.o.Zavidovići, prostire se u pravcu sjevero-zapada i završava sa granicom urbanog dijela grada Zavidovići između parcela k.č.broj 739/2 i 764 k.o.Dubravica;

**55. Ulica «NIKOLE TESLE » (275 m):**

- počinje od raskrsnice sa Ulicom «Stjepana Radića» kod ulaza u krug vjerskog-katoličkog objekta «Crkve», nastavlja iznad «Druge osnovne škole» i «Sportske dvorane», gdje završava kod parcele k.č.broj 442 k.o.Zavidovići;

**56. Ulica «DOBROVOLJNIH DAVALACA KRVI» (168 m):**

- počinje od raskrsnice sa Ulicom «Safvet bega Bašagića» i prostire se između objekata «SUD», «MUP. OPĆINA» i «PTT» i nastavlja pored naselja «Stadion» i završava raskršćem sa Ulicom «Gazi Husrev Begova»;

**57. Ulica «ČAZIM VIKOVIĆ-VIKO» (217m):**

- počinje od raskrsnice sa Ulicom «Mehmeda Spahe» i prostire se kroz naseljeno mjesto «Dragovac» u dužini od cca 217 metara i završava sa granicom urbanog područja grada do odvojka sa javnim nekategorisanim putem označenim sa k.č.broj 277 k.o.Potkleče;

**58. Ulica «ENESA KALABIĆA» (349 m):**

- počinje raskršćem sa Ulicom «Oslobodilaca Gostovića» i prostire se u pravcu sjevero-istoka u dužini od 349 metara (ide uplanjenim kolskim prilazom koji je označen sa k.č.66 k.o.Donja Lovnica) i završava kod početka uplanjenog prilaza parcele k.č.82/13 k.o.Donja Lovnica;

**59. Ulica «35.DIVIZIJE» (bivša «Osmog marta»/dio) (300 m):**

- počinje od raskrsnice sa Ulicom «Stjepana Radića» i prostire se u pravcu sjevero-zapada prolazeći pored tržnog centra «Planet» u dužini od 118 metara i skreće u pravcu jugo-zapada na raskrsnici sa ulicom «8.marta» prostirući se pored teniskog igrališta i završava raskršćem sa ulicama «Sarajevska» i «Stjepana Radića»;

**60. Ulica «RONCADELLE» (440 m):**

- počinje od raskrsnice sa Ulicama «Zlatnih Ljiljana», «Safvet Bega Bašagića» i «dr. Pinkasa Bandta» i prostire se mostom «318. Brdske brigade» u pravcu sjevero-zapada prolazeći raskršćem sa ulicama «Tvornička», «Maršala Tita» pruža se ispod podvožnjaka i završava raskršćem sa ulicom «Sarajevska».

**61. Ulica «BRAĆE GARANKIĆA» (118 m):**

- počinje od raskrsnice sa Ulicom «15. septembar», i ide u pravcu sjevero-zapada u dužini od 118 metara, proteže se pored garaža u nizu i završava kod elektro trafo stanice gdje dalje nastavlja pješачka staza koja izlazi na ulicu «Gazi Husrev begovu».

**62. Ulica «PUT UŠĆA» (166 m):**

- počinje od raskrsnice sa Ulicom «Zlatnih Ljiljana» i prostire se nizvodno rijekom «Gostović» u dužini od 166 metara (pravcem javnog nekategorisanog puta k.č.1689 k.o.Zavidovići) i završava kod međe parcele k.č.1687 k.o.Zavidovići;

**63. Ulica «9. MAJA» (246 m):**

- počinje raskršćem sa Ulicom «Husein Kapetana Gradašćevića» i prostire se u pravcu zapada u dužini od 246 metara (pravcem javnog nekategorisanog puta k.č.1277/1 k.o.Zavidovići) i završava urbanim područjem grada kod graničnog stuba br.16.;

**Član 3.**

U urbanom području grada Zavidovići, utvrđuju se nazivi za trgove kako slijedi:

- «TRG 328. SLAVNE BRIGADE» - TRG omeđen zgradom «Inženjeringa», ulicom Mehmed-paše Sokolovića i nizom poslovnih prostora ispred Gradske džamije;
- «TRG SREBRENIČKIH ŽRTAVA GENOCIDA» - TRG omeđen poslovnom zgradom «Uglovnica», zgradom Investiciono komercijalne banke i sa istočne strane blokom «A» naselja «ABC» blokovi;



- 127 -

**Član 4.**

U urbanom području grada Zavidovići, utvrđuju se nazivi za mostove kako slijedi:

- MOST 318. BRDSKE BRIGADE - MOST na rijeci Bosni u gradu;
- BOSANSKI MOST - MOST na rijeci Bosni na ušću;
- KRIVAJSKI MOST - MOST na rijeci Krivaji na ušću;
- GOSTOVIĆKI MOST - MOST na rijeci Gostović na ušću;

**Član 5.**

U urbanom području grada Zavidovići, utvrđuju se nazivi za sljedeće građevine:

- Javna ustanova Prva osnovna škola;
- Javna ustanova Druga osnovna škola;
- Javna ustanova Opća gimnazija prof. Rizah Odžečkić;
- Javna ustanova Srednja stručna škola;
- Javna ustanova Srednja tehnička škola;
- Javna ustanova «Gradski dječji vrtić»;
- Javna ustanova Dom zdravlja Zavidovići sa poliklinikom,
- Javna ustanova Centar za kulturu;
- Javna ustanova Javna biblioteka;
- Javno komunalno preduzeće «Radnik» d.o.o. Zavidovići;
- Javno preduzeće «Veterinarska stanica» Zavidovići;
- Sportska dvorana Zavidovići;
- Stadion NK «Krivaja» Zavidovići;

**Član 6.**

Grafički prikaz imena ulica, trgova, mostova i drugih građevina čini sastavni dio ove odluke.

**Član 7.**

Danom stupanja na snagu ove odluke, prestaju da važe odluke o određivanju naziva ulica u urbanom području grada Zavidovići, kako slijedi:

1. Odluka o utvrđivanju imena ulica broj 01-1319/71,  
(Odluka objavljena u Službenom glasniku opštine Zavidovići broj 4 od 13.04.1971. godine),
2. Odluka o određivanju ulice Miloša Zekića broj 01-023-16,  
(Odluka objavljena u Službenom glasniku općine Zavidovići broj 4/90 od 12.04.1990. godine),
3. Odluka o izmjenama i dopunama Odluke utvrđivanju imena ulica broj 01-023-24/95,  
(Odluka objavljena u Službenom glasniku općine Zavidovići broj 3/95 od 16.03.1995. godine),
4. Odluka o izmjenama i dopunama Odluke utvrđivanju imena ulica broj 01-023-4677/95,  
(Odluka objavljena u Službenom glasniku općine Zavidovići broj 11/95 od 16.12.1995. godine),

- 128 -

5 Odluka o određivanju imena ulica i označavanje zgrada brojevima broj 01-023-13/96,  
(Odluka objavljena u Službenom glasniku općine Zavidovići broj 4/95 od 09.05.1996. godine),

6.Odluka o nazivima ulica u naselju «Gvozdeni most» broj 01-023-29/96,  
(Odluka objavljena u Službenom glasniku općine Zavidovići broj 6/96 od 26.07.1996.godine),

**Član 8.**

Ova odluka stupa na snagu prvog narednog dana od dana objavljivanja u («Službenom glasniku općine Zavidovići»).

OPĆINA ZAVIDOVIĆI  
- OPĆINSKO VIJEĆE -

Broj: 01-23-34/08  
Datum: 28.03.2008.godine

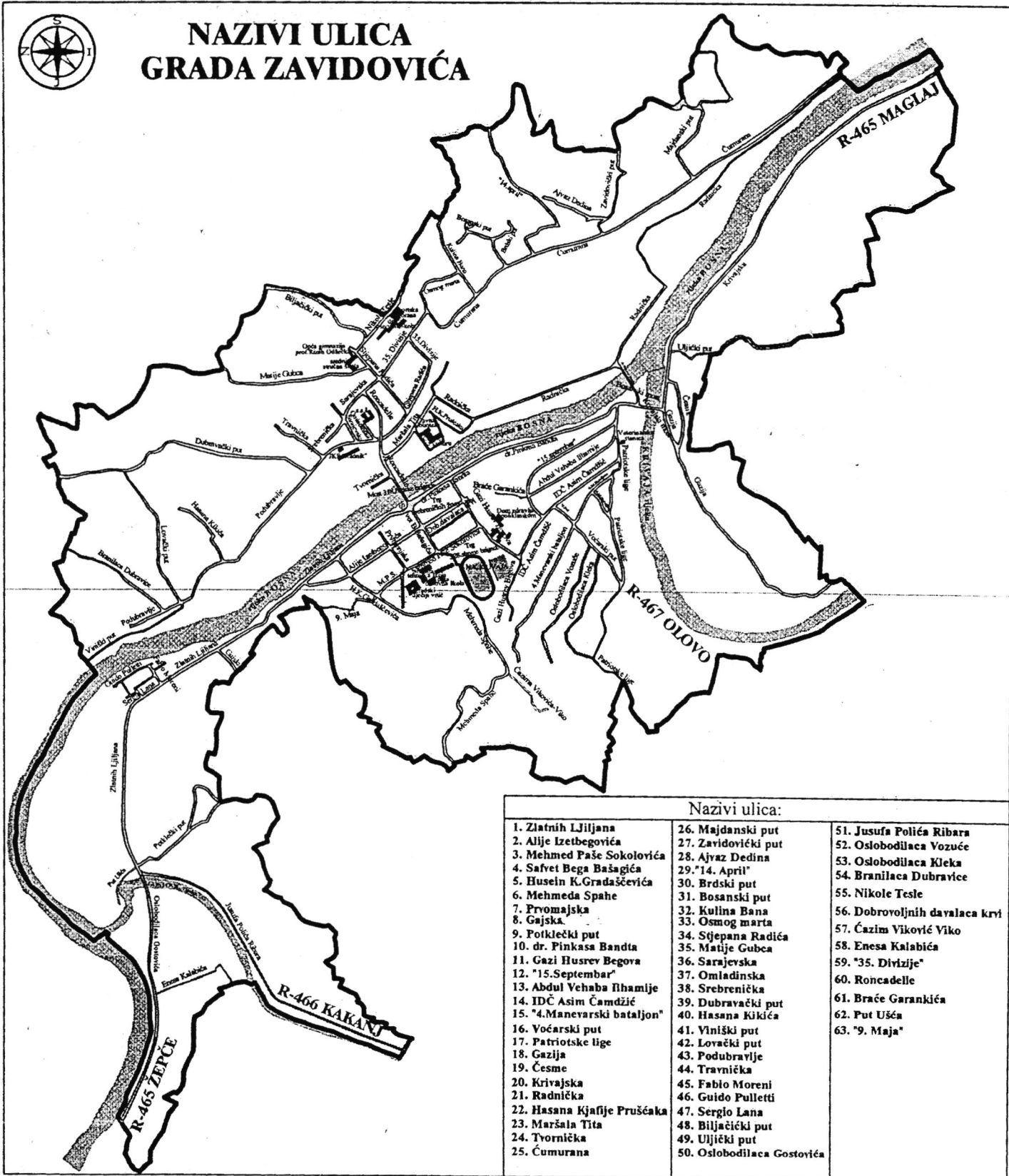
(M.P.)

PREDSJEDAVAJUĆI  
OPĆINSKOG VIJEĆA

Besim Avdić, prof., s.r.



## NAZIVI ULICA GRADA ZAVIDOVIĆA



Nazivi ulica:

1. Zlatnih Ljiljana	26. Majdanski put	51. Jusufa Polića Ribara
2. Alije Izetbegovića	27. Zavidovički put	52. Oslobođilaca Vozuće
3. Mehmed Paše Sokolovića	28. Ajvaz Dedina	53. Oslobođilaca Klike
4. Safvet Bega Bašagića	29. "14. April"	54. Branilaca Dubravice
5. Husein K. Gradaševića	30. Brdski put	55. Nikole Tesle
6. Mehmeda Spahe	31. Bosanski put	56. Dobrovoljnih davalaca krvi
7. Prvomajska	32. Kulina Bana	57. Čazim Viković Viko
8. Gajska	33. Osmog marta	58. Enesa Kalabića
9. Potklečki put	34. Stjepana Radića	59. "35. Divizije"
10. dr. Pinkasa Bandta	35. Matije Gubca	60. Roncadelle
11. Gazi Husrev Begova	36. Sarajevska	61. Braće Garankića
12. "15. Septembar"	37. Omladinska	62. Put Ušća
13. Abdul Vehaba Ithamije	38. Srebrenička	63. "9. Maja"
14. IDČ Asim Čamdžić	39. Dubravački put	
15. "4. Manevarski bataljon"	40. Hasana Kikića	
16. Voćarski put	41. Viniški put	
17. Patriotske lige	42. Lovčki put	
18. Gazija	43. Podubravlje	
19. Česme	44. Travnička	
20. Krivajska	45. Fabio Moreni	
21. Radnička	46. Guido Pulletti	
22. Hasana Kjašije Prušćaka	47. Sergio Lana	
23. Maršala Tita	48. Biljački put	
24. Tvornička	49. Uljički put	
25. Čumurana	50. Oslobođilaca Gostovića	

Na osnovu člana 13. stava 1. i 2. alineje 9. Zakona o principima lokalne samouprave u Federaciji Bosne i Hercegovine («Službene novine Federacije Bosne i Hercegovine», broj 49/06) i člana 25. stav 1. tačka 2., člana 27. i člana 117. stav 2. Statuta Općine Zavidovići («Službeni glasnik općine Zavidovići» broj 5/2008 i 5/a/2008), Općinsko vijeće Zavidovići na 13. sjednici održanoj 08.08.2009.godine, donijelo je

## **ODLUKU**

### **o izmjeni i dopuni Odluke o utvrđivanju naziva ulica, trgova, mostova i drugih građevina**

#### **Član 1.**

U članu 4. Odluke o utvrđivanju naziva ulica, trgova, mostova i drugih građevina («Službeni glasnik općine Zavidovići», broj 4/2008 ), u stavu 1. iza alineje 1 dodaje se nova alineja 2 koja glasi: - MOST «DUGA» – PJEŠAČKI MOST na rijeci Bosni u gradu».

Dosadašnje alineje 2,3,i 4 postaju alineje 3,4,5.

#### **Član 2.**

Ova odluka stupa na snagu prvi dan od dana objavljivanja u «Službenom glasniku općine Zavidovići».

OPĆINA ZAVIDOVIĆI  
OPĆINSKO VIJEĆE

Broj: 01-05-1084/09  
Datum: 08.08.2009.godine

(M.P.)

PREDSJEDAVAJUĆI  
OPĆINSKOG VIJEĆA

ing. Radosav Petrović, s.r.