

I – AKTI GRADSKOG VIJEĆA

BOSNA I HERCEGOVINA
FEDERACIJA BOSNE I HERCEGOVINE
ZENIČKO-DOBOJSKI KANTON
GRAD ZAVIDOVIĆI
GRADSKO VIJEĆE

**N A C R T**

Broj: 01-45-192/24-AP-8

Datum: 28.02.2024. godine

Na osnovu člana 13. stav (2) alineja 9. Zakona o principima lokalne samouprave u Federaciji Bosne i Hercegovine („Službene novine FBiH“, broj: 49/06 i 51/09) i člana 10. Privremene Statutarne Odluke Grada Zavidovići („Službeni glasnik Općine Zavidovići“, broj: 4/2022), Gradsko vijeće Zavidovići na 22. sjednici održanoj dana 28.02.2024. godine, donijelo je

O D L U K U

o izradi Adresnog registra Grada Zavidovići i
označavanju naseljenih mjesta, ulica i trgova nazivima, te numerisanju objekata brojevima

DIO I – UVODNE ODREDBE**Član 1.**

Pristupa se izradi Adresnog registra Grada Zavidovići i označavanju naseljenih mjesta, ulica i trgova nazivima, te numerisanje objekata brojevima.

Član 2.

Označavanje naseljenih mjesta, ulica i trgova nazivima, utvrđivanje kućnih brojeva, označavanje zgrada i građevinskih parcela kućnim brojevima i vođenje registra naseljenih mjesta, ulica, trgova i kućnih brojeva iz člana 1. ove Odluke obavlja nadležna gradska Služba za upravu geodetskih, imovinskopravnih poslova i urbanizma i Služba za upravu poljoprivrede vodoprivrede i komunalnih poslova (udaljenjem tekstu: Službe) i drugi subjekti u skladu sa ovom Odlukom.

Član 3.

(1) Nazivi ulica, naseljenih mjesta i trgova ispisuju se u skladu sa Ustavom i Zakonom kojim se uređuje službena upotreba jezika i pisma.

(2) Slovne oznake, nazivi naseljenih mjesta, ulica i trgova ispisuju se velikim slovima.

Član 4.

(1) Na području Grada Zavidovići određuju se sljedeća naseljena mjesta:

Naseljena mjesta:

1. 161497 ALIĆI
2. 161519 BAJVATI
3. 161527 BILJAČIĆ
4. 161535 BOROVNICA
5. 161551 CRNJEVO
6. 161560 ČARDAK

7. 161578 ČINOVIĆI
8. 161594 DIŠTICA
9. 161608 DOLAC
10. 161616 DOLINA
11. 161624 DONJA LOVNICA
12. 161632 DONJI JUNUZOVIĆI
13. 161667 DRAGOVAC
14. 161675 DUBRAVICA
15. 161683 DŽEBE
16. 161691 GARE
17. 161713 GORNJE SELO
18. 161721 GORNJI JUNUZOVIĆI
19. 161748 GOSTOVIĆ
20. 161756 HAJDEROVIĆI
21. 161764 HRGE
22. 161772 KAMENICA
23. 161799 KARAČIĆ
24. 161802 KRIVAJA
25. 161829 KUĆICE
26. 161837 LIJEVČA
27. 161845 MAHOJE
28. 161853 MAJDAN
29. 161861 MILJEVIĆI
30. 161870 MITROVIĆI
31. 161888 MUSTAJBAŠIĆI
32. 161896 OSJEČANI
33. 161918 PEROVIĆI
34. 161926 PODVOLUJAK
35. 161934 POTKLEČE
36. 161942 PREDRAŽIĆI
37. 161969 PRILUK
38. 161977 RIBNICA DIO
39. 161985 RIDŽALI
40. 161993 RUJNICA
41. 162019 SKROZE
42. 162027 SUHA
43. 162035 SVINJAŠNICA
44. 162051 VOZUĆA
45. 162078 VUKMANOVIĆI
46. 162086 VUKOVINE
47. 162094 ZAVIDOVIĆI.

(2) Granice područja naseljenih mjesta ovog člana koju vodi Federalni zavod za statistiku (FZS) ne odgovaraju stvarnom stanju granica na terenu pri čemu će doći do promjene istih.

(3) Sastavni dio ove Odluke je plan podjele naseljenih mjesta Grada Zavidovići koji je predstavljen grafički. (Prilog 1.)

Član 5.

(1) Naseljeno mjesto označava se tablom s nazivom naseljenog mjesta. Tablom s nazivom naseljenog mjesta smatra se saobraćajni znak "naziv naseljenog mjesta" koji se izrađuje i postavlja prema posebnom Pravilniku o saobraćajnim znakovima i signalizaciji na cesti.

(2) Izuzetno od odredbi stava (1) ovog člana na lokalnim i nekategoriziranim putevima, naseljeno mjesto označava se tablom od trajnog materijala na kojoj je ispisan naziv naseljenog mjesta, veličine ne manje od 80 x 40 cm, postavljenoj na posebne stupove s desne strane ceste na ulazu u građevinsko područje naseljenog mjesta.

DIO II – OZNAČAVANJE ULICA I TRGOVA IMENIMA**Član 6.**

(1) Nazivi ulica i trgova dodjeljuju se u naseljenom mjestu Grad Zavidovići.

(2) Za ostala naseljena mjesta ne dodjeljuju se nazivi ulica i trgova.

Član 7.

(1) U naseljenom mjestu Grad Zavidovići utvrđuju se slijedeće ulice i trgovi:

- Ulice:

1. Zlatnih ljiljana
2. Alije Izetbegovića
3. Mehmed-paše Sokolovića
4. Safvet-bega Bašagića
5. Husein-kapetana Gradaščevića
6. Mehmeda Spahe
7. Prvomajska
8. Gajska
9. Potklečki put
10. dr. Pinkasa Bandta
11. Gazi Husrev-begova
12. 15. septembar
13. Abdulvehaba Ilhamije
14. IDČ Asim Čamdžić
15. 4. manevarski bataljon
16. Voćarski put
17. Patriotske lige
18. Gazija
19. Česme
20. Krivajska
21. Radnička
22. Hasana Kjafije Prušćaka
23. Maršala Tita
24. Tvornička
25. Ćumurana
26. Majdanski put
27. Zavidovički put
28. Ajvaz Dedina

29. 14. april
30. Brdski put
31. Bosanski put
32. Kulina bana
33. Osmog marta
34. Stjepana Radića
35. Matije Gupca
36. Sarajevska
37. Omladinska
38. Srebrenička
39. Dubravački put
40. Hasana Kikića
41. Viniški put
42. Lovački put
43. Podubravlje
44. Travnička
45. Fabio Moreni
46. Guido Pulletti
47. Sergio Lana
48. Biljačićki put
49. Uljički put
50. Oslobodilaca Gostovića
51. Jusufa Polića Ribara
52. Oslobodilaca Vozuće
53. Oslobodilaca Kleka
54. Branilaca Dubravice
55. Nikole Tesle
56. Dobrovoljnih davalaca krvi
57. ĆazimViković Viko
58. Enesa Kalabića
59. 35. divizije
60. Roncadelle
61. Braće Garankića
62. Put Ušća
63. 9. maja.

- Trgovi:

1. Srebreničkih žrtava rata
2. 328. slavne brigade.

(2) Sastavni dio ove Odluke je Plan podjele na ulice naseljenog mjesta Grad Zavidovići koji predstavlja grafički prikaz podjele urbanog dijela Grada na ulice i trgove. (Prilog 2.)

**DIO III – OZNAČAVANJA OBJEKATA I GRAĐEVINSKIH
PARCELA KUĆNIM BROJEVIMA****Član 8.**

- (1) Označavanje naziva ulica i trgova vrši se postavljanjem tabli od trajnog materijala.
- (2) Table sa nazivima ulica i trgova postavljaju se u skladu sa planom o označavanju kojeg sačinjavaju nadležne Službe.
- (3) Tablica s kućnim brojem postavlja se na objekat tako da je vidljiva s ulice odnosno javne ili druge ceste od koje se pristupa objektu i to desno od ulaza, neposredno iznad ulaza ili na dijelu zgrade koji je bliži ulazu.
- (4) Označavanje građevinskih parcela kućnim brojevima obavlja se postavljanjem tablica na posebnom stubu visine 2,5 m, u lijevom uglu parcele od glavne ulice, odnosno puta, ako je parcela ograđena postavljanje tablica vrši se na ulazu parcele vodeći računa o njihovoj vidljivosti.
- (5) Table sa nazivima ulica i trgova i tablice sa kućnim brojem iz stava (2), (3) i (4) ovog člana izrađuje se od trajnog materijala minimalnih dimenzija 20 x 15 cm.
- (6) Dodjela kućnih brojeva po ulicama, trgovima i naseljenim mjestima vrši se na osnovu plana dodjele kućnih brojeva kojeg odobravaju nadležne Službe.

**DIO IV – OSTALE ODREDBE O OZNAČAVANJU NASELJENIH MJESTA, ULICA,
TRGOVA, OBJEKATA I GRAĐEVINSKIH PARCELA****Član 9.**

- (1) Nabavku i postavljanje tabli s nazivima naseljenih mjesta, ulica, trgova i tablica s kućnim brojevima u slučajevima sistematskog i pojedinačnog označavanja vrši privredno društvo odabrano, kao najpovoljniji ponuđač, na osnovu javne nabavke.
- (2) Pod sistematskim označavanjem podrazumijeva se označavanje koje se provodi na nivou jednog naseljenog mjesta, više naseljenih mjesta ili na nivou cijele površine Grada Zavidovići.
- (3) Pod pojedinačnim označavanjem podrazumijeva se označavanje koje se provodi po zahtjevu zainteresiranog korisnika, odnosno vlasnika nekretnine.
- (4) Prostorni obuhvat unutar kojeg privredno društvo iz stava (1) ovog člana vrši postavljanje tabli s nazivima naseljenih mjesta, ulica i trgova i tablica s kućnim brojevima određuju se projektnim zadatkom prema ukazanoj potrebi.
- (5) Prilikom postavljanja tabli s nazivima ulica i trgova i tablica s kućnim brojevima izrađuje se poseban dokument kojim se dokumentira postavljanje iste i koji sadrži podatke potrebne za evidentiranje u adresnom registru.

DIO V – ADRESNI REGISTAR**Član 10.**

Služba za upravu geodetskih, imovinskopravnih poslova i urbanizma uspostavlja i vodi Registar naziva naseljenih mjesta, ulica, trgova i kućnih brojeva na području Grad Zavidovići - Adresni registar.

Član 11.

(1) Za dodjelu kućnog broja, troškove nabavke i postavljanje pločica s kućnim brojevima plaća se naknada.

(2) Naknada se uplaćuje u korist Budžeta Grada Zavidovići.

Član 12.

Ovlašćuje se Gradonačelnik da donese propise o veličini, obliku i boji tabli sa nazivima naseljenih mjesta kao i tablica kućnih brojeva, visinu naknade iz člana 11. Odluke, kao i ostalo što je potrebno za provođenje ove Odluke.

DIO VI – NADZOR**Član 13.**

(1) Gradski komunalni inspektor je dužan pratiti provođenje ove Odluke, kao i vršiti nadzor u smislu otkrivanja protivpravnih radnji propisanih ovom Odlukom.

(2) Gradski komunalni inspektor može izreći novčanu kaznu za prekršaje i protivpravne radnje iz ove Odluke u visini od 50 do 500 KM, a naročito za neovlašteno označavanje, skidanje, oštećivanje ili narušavanje izgleda tablice s kućnim brojevima ili table s nazivima naseljenog mjesta.

DIO VII – ZAVRŠNE ODREDBE**Član 14.**

Ova Odluka stupa na snagu osmog (8) dana od dana objavljivanja u „Službenom glasniku Grada Zavidovići“.

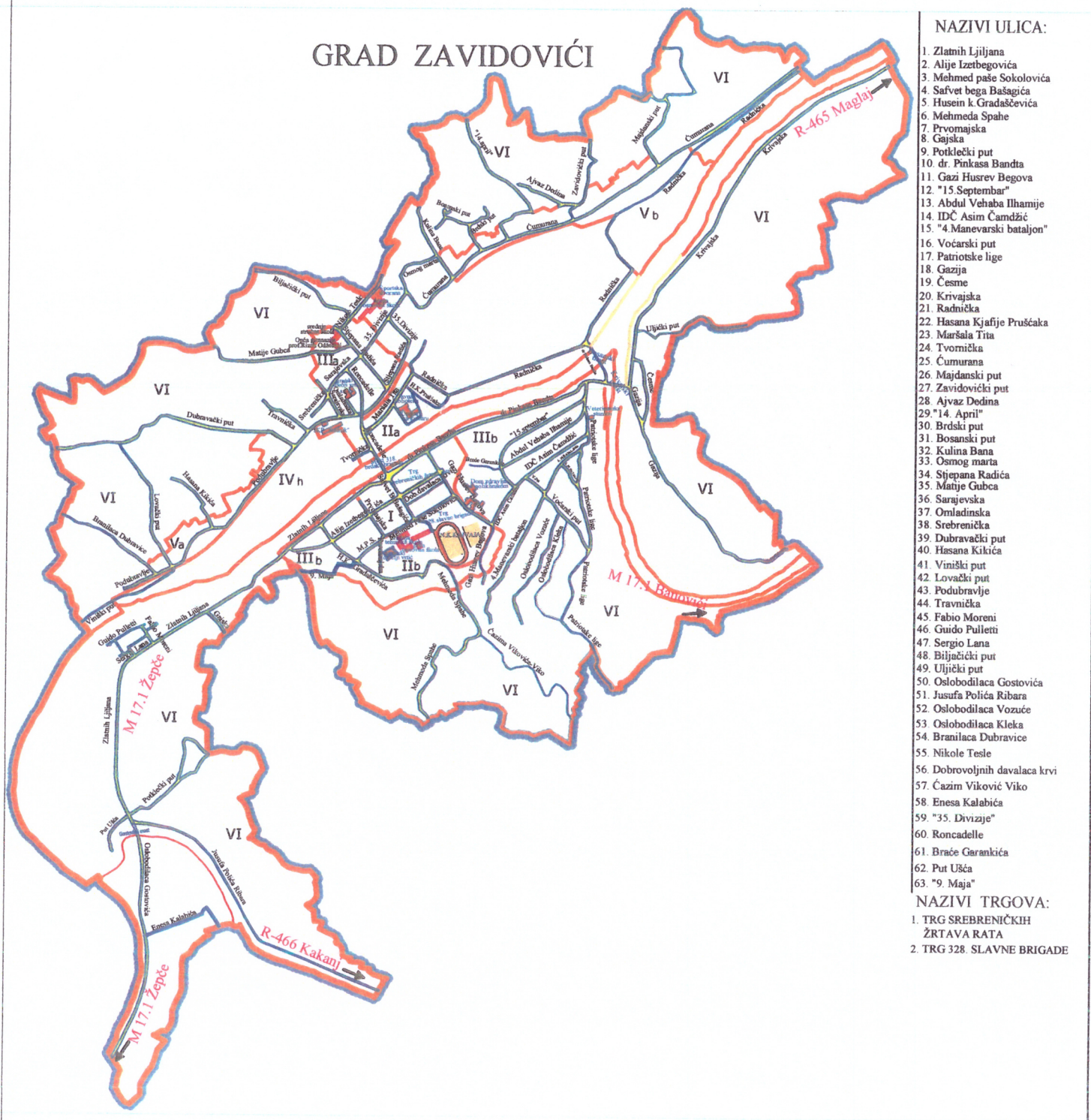
**PREDSJEDAVAJUĆI
GRADSKOG VIJEĆA**

(M.P.)

Admir Fojnica, prof., s.r.

SKICA POLOŽAJA ULICA I TRGOVA U URBANOM DIJELU GRADA ZAVIDOVIĆI

Približna razmjera 1: 5000




NAZIVI ULICA:

1. Zlatnih Ljiljana
2. Alije Izetbegovića
3. Mehmed paše Sokolovića
4. Safvet bega Bašagića
5. Husein k. Gradaševića
6. Mehmeda Spahe
7. Prvomajska
8. Gajska
9. Potklečki put
10. dr. Pinkasa Bandta
11. Gazi Husrev Begova
12. "15. Septembar"
13. Abdul Vehaba Ilhamije
14. IDČ Asim Čamdžić
15. "4. Manevarski bataljon"
16. Voćarski put
17. Patriotske lige
18. Gazija
19. Česme
20. Krivajska
21. Radnička
22. Hasana Kjačije Prušćaka
23. Mušala Tita
24. Tvornička
25. Čumurana
26. Majdanski put
27. Zavidovički put
28. Ajvaz Dedina
29. "14. April"
30. Brdski put
31. Bosanski put
32. Kulina Bana
33. Osmog marta
34. Stjepana Radića
35. Matije Gubca
36. Sarajevska
37. Omladinska
38. Srebrenička
39. Dubravački put
40. Hasana Kikića
41. Viniški put
42. Lovачki put
43. Podubravje
44. Travnička
45. Fabio Moreni
46. Guido Pulletti
47. Sergio Lana
48. Biljački put
49. Uljički put
50. Oslobođilaca Gostovića
51. Jusufa Polića Ribara
52. Oslobođilaca Vozuće
53. Oslobođilaca Kleka
54. Branilaca Dubravice
55. Nikole Tesle
56. Dobrovoljnih davalaca krvi
57. Čazim Viković Viko
58. Enesa Kalabića
59. "35. Divizije"
60. Roncadelle
61. Braće Garamkića
62. Put Ušća
63. "9. Maja"

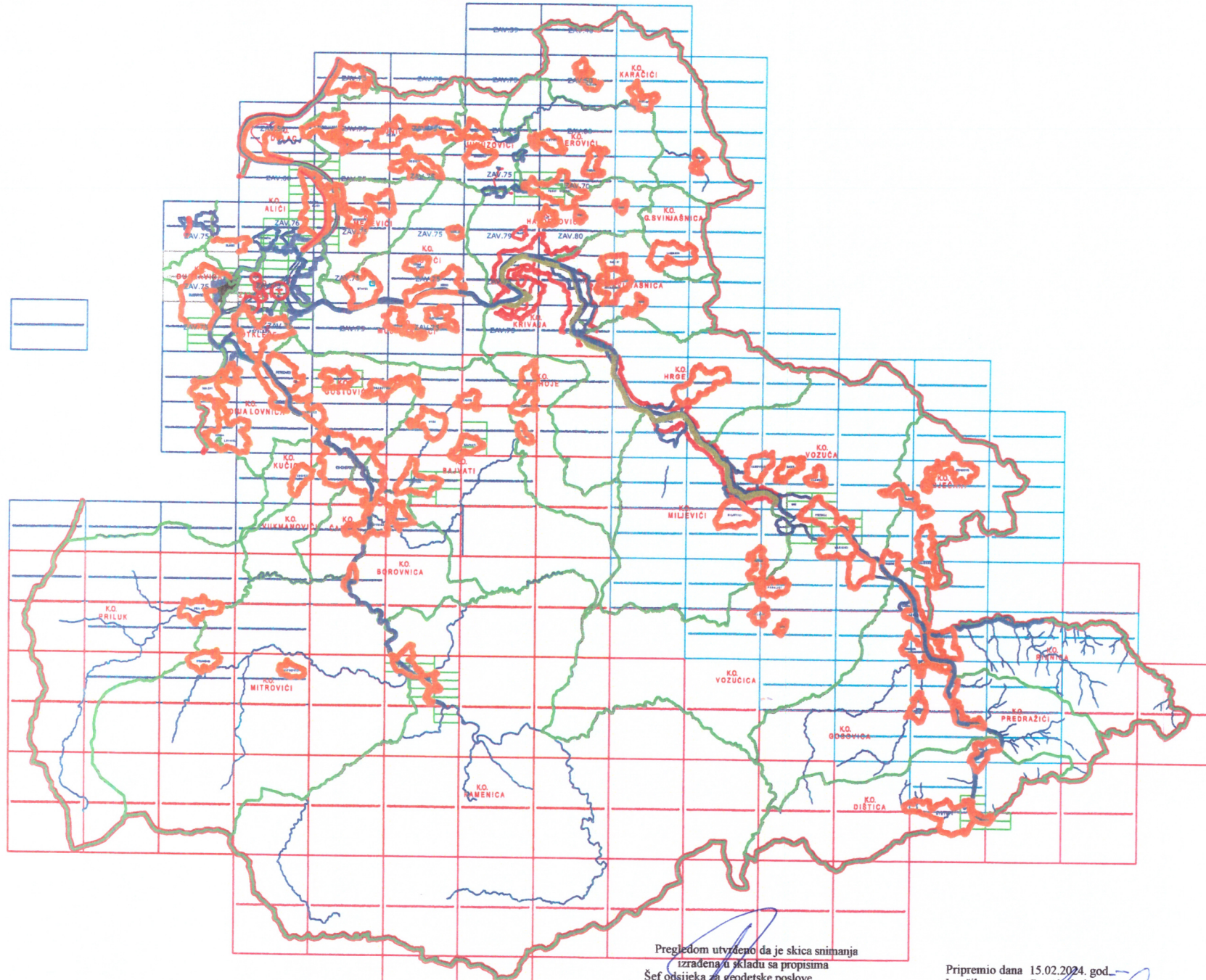
NAZIVI TRGOVA:

1. TRG SREBRENIČKIH ŽRTAVA RATA
2. TRG 328. SLAVNE BRIGADE

Šef odsjeka za geodetske poslove


 Nermin Džaferović, dipl.ing.geod

POLIGONI NASELJENIH MJESTA GRADA ZAVIDOVIĆI
GRAD ZAVIDOVIĆI - KATASTARSKE OPĆINE - NASELJENA MJESTA



Pregledom utvrđeno da je skica snimanja
izrađena u skladu sa propisima
Šef odsjeka za geodetske poslove
Nermin Džaferević, dipl.ing.geod.

Preparirao dana 15.02.2024. god.
Izvršilac: Armin Bajrić, dipl.ing.geod.