

BOSNA I HERCEGOVINA
FEDERACIJA BOSNE I HERCEGOVINE
ZENIČKO-DOBOJSKI KANTON
GRAD ZAVIDOVIĆI



BOSNA I HERCEGOVINA
FEDERACIJA BOSNE I HERCEGOVINE
ZENIČKO-DOBOJSKI KANTON
GRAD ZAVIDOVIĆI
STRUČNA SLUŽBA GRADONAČELNIKA

Primljeno:	15-06-2022		
Org. jed.	Kl. ozn.	Red. broj	Br. prijega
01	27	1808/22	

Broj: 02-27-1766/22-AP-3
Datum: 13.06.2022. godine

GRADSKO VIJEĆE ZAVIDOVIĆI
n/r PREDSJEDAVALA GRADSKOG VIJEĆA
mr. iur. Erna Merdić Smailhodžić

PREDMET: Prijedlog Odluke o ukidanju statusa nepokretnosti u općoj upotrebi, dostavlja se

U prilogu akta dostavljam Vam Prijedlog Odluke o ukidanju statusa nepokretnosti u općoj upotrebi.

Prijedlog Odluke o ukidanju statusa nepokretnosti u općoj upotrebi dostavljam Gradskom vijeću Zavidovići radi uvrštavanja u dnevni red sjednice Gradskog vijeća.

S poštovanjem

Dostavljeno:

1. Naslovu,
2. U spis.



GRADONAČELNIK

doc. dr. Hašim Mujanović



Broj: 02-27-1766/22-AP-2
Datum: 13.06.2022. godine

Na osnovu člana 13. stav 2. alineja 5. Zakona o principima lokalne samouprave u Federaciji Bosne i Hercegovine („Službene novine FBiH“, broj: 49/06), člana 7. stav (3) Zakona o stvarnim pravima („Službene novine FBiH“, broj: 66/13 i 100/13), člana 2. stav 3. Odluke o nerazvrstanim cestama na području općine Zavidovići („Službeni glasnik Općine Zavidovići“, broj: 9/2017), člana 10. i 15. Privremene Statutarne Odluke Grada Zavidovići („Službeni glasnik Općine Zavidovići“, broj: 4/2022) i člana 25. Statuta Općine Zavidovići („Službeni glasnik Općine Zavidovići“, broj: 5/08, 5/a/08 i 11/19) Gradsko vijeće Zavidovići je na __. sjednici održanoj dana __. __. 2022. godine, d o n i j e l o

ODLUKU
o ukidanju statusa nepokretnosti u općoj upotrebi

Član 1.

Utvrđuje se da je izgubilo status nepokretnosti u općoj upotrebi nekretnine označene sa:

- k.č. 233/13 zv. „Polje“ prilazni put pov. 66 m²,
- k.č. 2921/4 zv. „Polja“ lokalni put pov. 17 m²,
- k.č. 2921/5 zv. „Polja“ lokalni put pov. 7 m²,
- k.č. 242/3 zv. „Nadograda“ prilazni put pov. 26 m²,
- k.č. 2921/6 zv. „Polja“ lokalni put pov. 9 m², sve upisane u P.L. 114 k.o. Mustajbašići kao DRSV Javni i nekategorisani putevi sa dijelom 1/1, odnosno upisane u Zemljišnoknjižni uložak broj: 167 k.o. Mustajbašići kao JAVNO DOBRO - Javni i nekategorisani putevi sa dijelom 1/1 .

Član 2.

Na osnovu ove Odluke u katastarskom operatu grada Zavidovići i Zemljišnoknjižnom uredu općinskog suda Zavidovići brisat će se raniji upis zemljišta iz člana 1. ove Odluke kao nekretnine u općoj upotrebi i isto će se upisati u korist Grada Zavidovići sa pravom posjeda i vlasništva 1/1.

Član 3.

Ova Odluka stupa na snagu osmog dana od dana objavljivanja u „Službenom glasniku Grada Zavidovići“.

PREDSJEDAVAJUĆA
GRADSKOG VIJEĆA

mr. iur. Erna Merdić Smailhodžić

OBRASLOŽENJE

PRAVNI OSNOV ZA DONOŠENJE ODLUKE

Član 13. stav 2. alineja 5. Zakona o principima lokalne samouprave u Federaciji Bosne i Hercegovine („Službene novine FBiH“, broj: 49/06) koji glasi: „Vijeće u okviru svoje nadležnosti:

- donosi odluke o upravljanju i raspolaganju imovinom jedinice lokalne samouprave”.

Član 7. stav 3. Zakona o stvarnim pravima („Službene novine FBiH“, broj: 66/13 i 100/13) koji glasi: O općim i javnim dobrima vodi brigu i njima upravlja i zato odgovara određeni subjekt javnog prava (Federacija, kanton, grad ili općina) što se određuje posebnim zakonom.

Član 2. stav 3. Odluke o nerazvrstanim cestama na području općine Zavidovići („Službeni glasnik općine Zavidovići“ broj: 9/2017) koji glasi: „O namjeni dijelova nerazvrstane ceste, koja nakon izgradnje ili rekonstrukcije ne pripada novoj trasi, odlučuje Općinsko vijeće na prijedlog nadležnog organa za rješavanje imovinsko-pravnih odnosa i mišljenje inspektora za ceste.»

RAZLOZI DONOŠENJA ODLUKE

Službi za upravu geodetskih, imovinskopravnih poslova i urbanizma, dana 11.02.2021. godine, obratio se Viković Miralem sin Idriza iz Zavidovića, Vikovići b.b., sa inicijativom za ukidanje statusa puta i ponudom za zamjenu parcela.

Navedenom inicijativom traži ukidanje statusa nepokretnosti u općoj upotrebi - dijela javnog puta označenog sa k.č. 1620/4 dio cca 24 m², k.č. 233/9 dio cca 66 m², k.č. 2921/3 cca 7 m² i 17 m², k.č. 2921/1 dio cca 9 m², i k.č. 242/2 dio cca 26 m² sve u k.o. Mustajbašići.

U zahtjevu je istakao da na području naselja Vikovići ima izgrađen poslovni objekat koji je u fazi uređenja, te da ima u planu da otvori hladnjaču u kojoj bi zaposlio nekoliko mještana tog naseljenog mjesta. Nadalje je istakao da se objekat nalazi uz sami lokalni put koji prolazi kroz naselje Vikovići, a da bi mogao nesmetano raditi i funkcionisati, te napraviti izlaz za hitne slučajeve treba mu još nešto zemlje uz sami objekat koja se vodi na DRSV Javni i nekategorisani putevi u ukupnoj površini od cca 150 m². Također je istakao da je on vlasnik parcele označene sa k.č. 1619/2 k.o. Mustajbašići ukupne površine od 164 m², a kojom se prostire put kroz selo Vikovići. Predleže da se izvrši zamjena gore navedenih parcela.

Postupajući po navedenom podnesku, a obzirom da se u konkretnom slučaju radi o nepokretnosti koja se vodi kao dobro u općoj upotrebi, to je kao prethodno pitanje trebalo riješiti pitanje ukidanja nepokretnosti u općoj upotrebi, te je u navedenu svrhu ova služba i pribavila mišljenje Inspektora za ceste u smislu člana 2. stav 3. Odluke o nerazvrstanim cestama na području općine Zavidovići („Službeni glasnik Općine Zavidovići“, broj: 9/2017).

Mišljenjem inspektora za ceste broj: 06-11-3518/21 od 09.09.2021. godine je data saglasnost na ukidanje statusa javnog dobra – dijela puteva označenih sa k.č. 1620/4 dio cca 24 m², k.č. 233/9 dio cca 66 m², k.č. 2921/3 cca 7 m² i 17 m², k.č. 2921/1 dio cca 9 m² i k.č. 242/2 dio 26 m² sve u k.o. Mustajbašići tj. ukupno cca 150 m², te je istim mišljenjem istaknuto da je potrebno provesti postupak i katastarski uplaniti kao DRSV Javni i nekategorisani put postojeći asfaltirani put preko parcele k.č. 1619/2 k.o. Mustajbašići a koja je trenutno vlasništvo Viković Miralema, kao i da ukidanjem statusa predmetnog javnog dobra u površini


cca 150 m2 i dalje ostaje mogućnost prilaza svim susjednim parcelama i objektima, proširenje ceste u naselju kao i potrebna preglednost na raskrsnici.


U postupku pripreme ove Odluke, a prema Mišljenju inspektora za ceste u katastarskom operatu izvršeno je cijepanje navedenih parcela od kojih su nastale nove parcele bliže označene u članu 1. ove Odluke, te su iste i provedene u katastarskom operatu. U odnosu na nekretninu (u zahtjevu označenu kao dio k.č.1620/4) odnosno novonastalu i označenu sa k.č.1620/7 k.o. Mustajbašići, u međuvremenu je, a u toku postupka utvrđeno da je ista upisana u Zemljišnoknjižni uložak broj: 1693 k.o. Mustajbašići kao vlasništvo Općine Zavidovići sa dijelom 1/1, a ne kao javno dobro te je za istu nekretninu zbog neslaganja podataka u katastarskom operatu izvršeno usklađivanje podataka katastra i zemljišne knjige. Nakon izvršenog usklađivanja podataka navedena nekretnina je u katastarskom operatu grada Zavidovići upisana također u korist Općine Zavidovići sa dijelom 1/1, pa iz navedenog razloga nije obuhvaćena članom 1. ove Odluke.

Kako bi nadležna služba mogla riješiti u konačnici i zahtjev za zamjenu predloženog zemljišta podnosioca zahtjeva to je bilo potrebno prethodno ukinuti status nepokretnosti u opštoj upotrebi, obzirom da kao takvo ne može biti u prometu.

Obzirom na naprijed navedeno, predlaže se usvajanje Odluke u predloženom tekstu.

Obradila: 
(Denana Vuković)

Kontrolisao: 
(Remzo Sinanović)



GRADONAČELNIK

doc. dr. Hašim Mujanović

BOSNA I HERCEGOVINA
FEDERACIJA BOSNE I HERCEGOVINE
ZENIČKO-DOBOJSKI KANTON
GRAD ZAVIDOVIĆI

Služba za upravu geodetskih, imovinsko-
pravnih poslova i urbanizma
Broj: 06-27-393/21-AP-4
Datum: 09.6.2022. godine



09-06-2022

02 27 1766/22

STRUČNA SLUŽBA GRADONAČELNIKA
- ovdje-

Predmet: Prijedlog Odluke o ukidanju statusa nepokretnosti u općoj upotrebi, dostavlja se

U prilogu dopisa dostavljamo vam prijedlog Odluke o ukidanju statusa nepokretnosti u općoj upotrebi nekretnina označenih sa k.č. 233/13, k.č. 2921/4, k.č. 2921/5, k.č. 242/3, 2921/6 k.o. Mustajbašići sve upisane u P.L. 114 kao DRSV Javni i nekategorisani putevi, na razmatranje i dalju proceduru.

S poštovanjem!

POMOĆNIK GRADONAČELNIKA
Remzo Sinarović, dipl. pravnik

Obradio: Denana Vuković

Viković (Idriz) Milarem
Vikovići bb
Tel: 061/297 486
(kontakt osoba: Parić Birnas, Vikovići bb)

12.02.2021-01
06-
R

BOSNA I HERCEGOVINA
FEDERACIJA BOSNE I HERCEGOVINE
ZENIČKO-DOBOJSKI KANTON
OPĆINA ZAVIDOVIĆI
OPĆINSKI NAČELNIK - SLUŽBA ZA UPRAVU
GRUŠTVENIH DJELATNOSTI I OPĆU UPRAVU

11-02-2021

Primljeno:			
Org.jed.	Klas.oznaka	Redni broj	Broj priloga

- **OPĆINSKI NAČELNIK;**
- **SLUŽBA EKONOMSKIH POSLOVA I PODUZETNIŠTVA;**
- **SLUŽBA ZA GEODETSKE I IMOVINSKO-PRAVNE POSLOVE I URBANIZAM;**
- **SLUŽBA OPĆINSKOG VIJEĆA; (SVAKO IZ SVOJE NADLEŽNOSTI U ZAVISNOSTI OD FAZE POSTUPKA)**

Predmet: INICIJATIVA ZA UKIDANJE STATUSA PUTA, TE PONUDA ZA ZAMJENU PARCELA

Poštovani, na području sela Vikovići, imam izgrađen poslovni objekat, koji je u fazi uređenja, te imam u planu da otvorim hladnjaču u kojoj bi zaposlio i nekoliko mještana tog naseljenog mjesta. Objekat se nalazi uz sami Lokalni put koji prolazi kroz selo Vikoviće. Da bi mogao nesmetano raditi i funkcionisati, te napraviti izlaz za hitne slučajeve, potrebno je da imam, nešto zemlje uz sami objekat. Ta zemlja se trenutno vodi na DRSV JAVNI I NEKATEGORISANI PUTEVI i u ukupnoj površini iznosi cca.150 m2. Za ovo je potrebno da se ukine status puta dijela sljedećih katastarskih parcela: k.č.1620/4, k.č.2921/3 i k.č.2921/1.

Potrebni su mi dijelovi navedenih parcela i to:

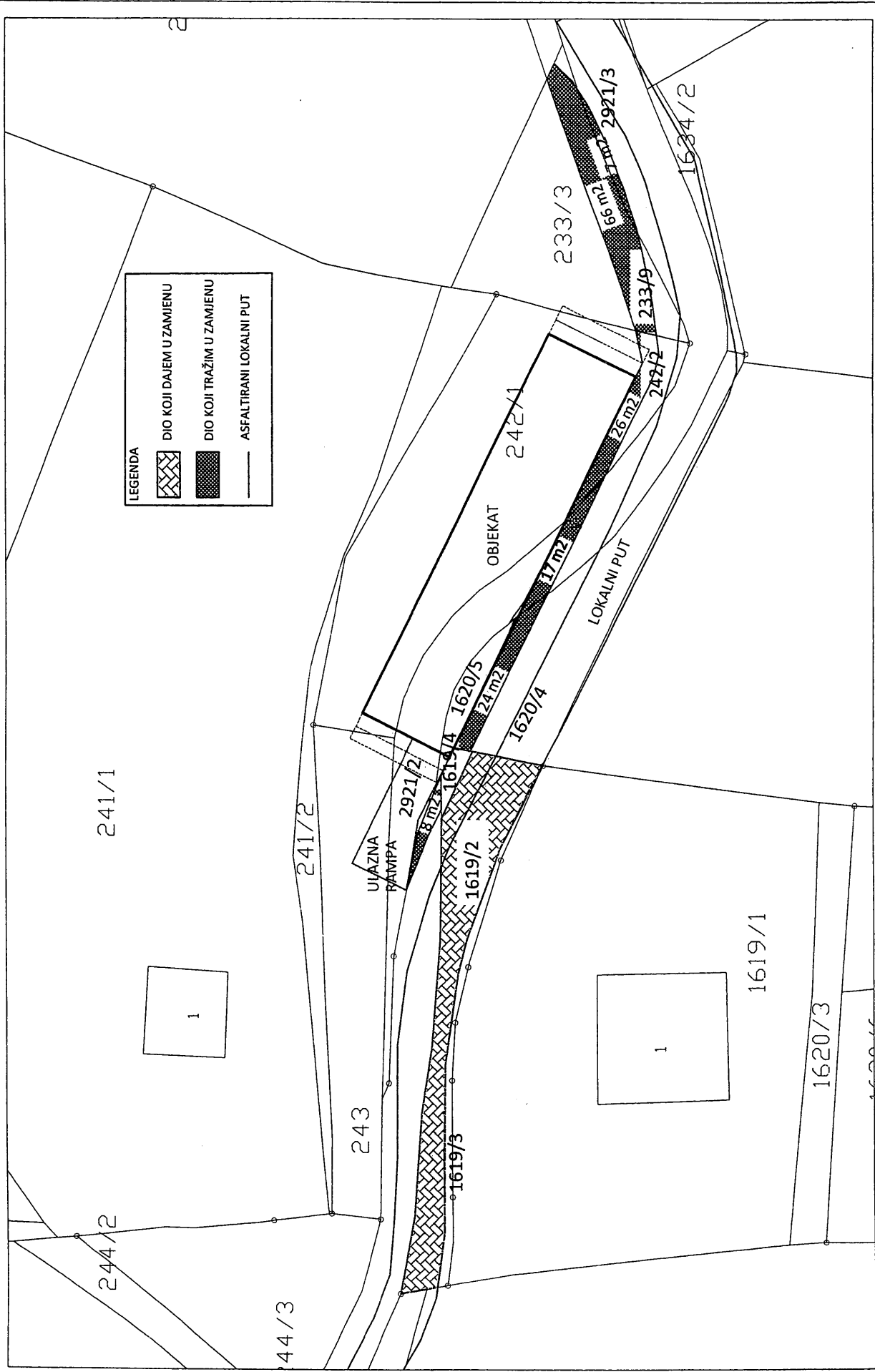
- k.č.1620/4, po kulturi Prilazni put, vlasništvo DRSV JAVNI I NEKATEGORISANI PUTEVI sa dijelom 1/1, ukupne površine 194 m2, od koje bi se uzelo cca 24 m2
- k.č.233/9, po kulturi oranica/njiva 5 klase, vlasništvo DRSV JAVNI I NEKATEGORISANI PUTEVI sa dijelom 1/1, ukupne površine 71 m2, od koje bi se uzelo cca 66 m2
- k.č.2921/3, po kulturi Lokalni put, vlasništvo DRSV JAVNI I NEKATEGORISANI PUTEVI sa dijelom 1/1, ukupne površine 9112 m2, od koje bi se uzelo cca 7 m2 i 17 m2
- k.č.2921/1, po kulturi Prilazni put, vlasništvo DRSV JAVNI I NEKATEGORISANI PUTEVI sa dijelom 1/1, ukupne površine 3544m2, od koje bi se uzelo cca 9 m2
- k.č.242/2, po kulturi oranica/njiva 5 klase, vlasništvo DRSV JAVNI I NEKATEGORISANI PUTEVI sa dijelom 1/1, od koje bi se uzelo cca 26 m2.

Sve navedene katastarske parcele se nalaze u posjedovnom listu PL 114, K.O. Mustajbašići, te su upisane u Zemljišnu knjigu Općinskog suda u Zavidovićima i nalaze se u zemljišnoknjižnom izvratku broj 167.

Vlasnik sam katastarske parcele k.č.1619/2, po kulturi Prilazni put, upisana u posjedovni list PL 1956, K.O. Mustajbašići, ukupne površine 164 m2, a kojom se prostire navedeni Lokalni put kroz selo Vikovići.

SKICA LOKACIJE

Približna razmjera 1:500



BOSNA I HERCEGOVINA
FEDERACIJA BOSNE I HERCEGOVINE
ZENIČKO-DOBOJSKI KANTON
OPĆINA ZAVIDOVIĆI



Služba za upravu geodetskih, imovinsko-pravnih poslova i urbanizma

Broj: 06-27-393/21-AP-2

Datum: 19.3.2021. godine

BOSNA I HERCEGOVINA
FEDERACIJA BOSNE I HERCEGOVINE
ZENIČKO-DOBOJSKI KANTON
OPĆINA ZAVIDOVIĆI
OPĆINSKI NAČELNIK - SLUŽBA ZA UPRAVU
DRUŠTVENIH DJELATNOSTI I OPĆU UPRAVU

Prilijeno:			
Org. jed.	Klas. oznaka	Redni broj	Broj priloga

Služba za upravu ekonomskih poslova i poduzetništva
- Inspektor za ceste-

Predmet: Mišljenje , traži se


Viković Miralem sin Idriza iz Zavidovića, obratio se zahtjevom za ukidanje statusa nepokretnosti u općoj upotrebi- dijela javnog puta označenog sa k.č. 1620/4 dio cca 24 m², k.č. 233/9 dio cca 66 m², k.č. 2921/3 cca 7 m² i 17 m², k.č. 2921/1 dio cca 9 m², i k.č. 242/2 dio cca 26 m² sve u k.o. Mustajbašići .

U zahtjevu je istakao da na području sela Vikovići ima izgrađen poslovni objekat koji je u fazi uređenja , te da ima u planu da otvori hladnjaču u kojoj bi zaposlio nekoliko mještana tog naseljenog mjesta .Nadalje je istakao da se objekat nalazi uz sami lokalni put koji prolazi kroz naselje Vikovići, a da bi mogao nesmetano raditi i funkcionisati , te napraviti izlaz za hitne slučajeve treba mu još nešto zemlje uz sami objekat koja se void na DRSV javni i nekategorisani putevi u ukupnoj površini od cca 150 m². Također je itakao da je on vlasnik parcele označene sa k.č. 1619/2 k.o. Hajderovići ukupne površine od 164 m² a kojom se prostire put kroz selo Vikovići . Predleže da se izvrši zamjena gore navedenih parcela .

Obzirom da se u konkretnom slučaju radi o nepokretnosti koja se vodi kao dobro u općoj upotrebi, molimo da nam usmisli člana 2. stav 3. Odluke o nerazvrstanim cestama na području općine Zavidovići («Službeni glasnik općine Zavidovići broj: 9/2017) koji glasi: „O namjeni dijelova nerazvrstane ceste, koja nakon izgradnje ili rekonstrukcije ne pripada novoj trasi, odlučuje Općinsko vijeće na prijedlog nadležnog organa za rješavanje imovinsko-pravnih odnosa i mišljenje inspektora za ceste.», dostavite vaše stručno mišljenje o navedenom zahtjevu stranke kako bi smo mogli pripremiti prijedlog odluke o istom za Općinsko vijeće Zavidovići .

Prilog:

1. Zahtjev
2. Posjedovni listovi



BOSNA I HERCEGOVINA
FEDERACIJA BOSNE I HERCEGOVINE
ZENIČKO-DOBOJSKI KANTON
OPĆINA ZAVIDOVIĆI



Služba za upravu ekonomskih poslova i
poduzetništvo

INSPEKCIJA ZA CESTE

Broj: 06-11-3518/21

Dana: 09.09.2021. godine

BOSNA I HERCEGOVINA
FEDERACIJA BOSNE I HERCEGOVINE
ZENIČKO-DOBOJSKI KANTON
OPĆINA ZAVIDOVIĆI
OPĆINSKI NAČELNIK - SLUŽBA ZA UPRAVU
GRADSTVENIH DJELATNOSTI I OPĆU UPRAVU

Priloga: 09-09-2021

Opis	Klasifikacija	Redni broj	Broj priloga
06			

190

Općinski inspektor za ceste Službe za upravu ekonomskih poslova i poduzetništvo općine Zavidovići u predmetu davanja mišljenja za ukidanje statusa nepokretnosti nerazvrstanih cesta, nadležan na osnovu člana 38. Odluke o nerazvrstanim cestama na području općine Zavidovići ("Sl.glasnik općine Zavidovići, broj: 9/17), a po predmetu Službe za upravu geodetskih, imovinsko pravnih poslova i urbanizma br:06-27-393/21-AP-2 od 19.03.2021 godine, donosi:

MIŠLJENJE

DAJE se saglasnost na ukidanje statusa javnog dobra – dijela puteva DRSV k.č.1620/4 dio cca 24 m², k.č.233/9 dio cca 66 m², k.č.2921/3 cca 7 m² i 17 m², k.č.2921/1 dio cca 9 m², k.č.242/2 dio cca 26 m² sve u k.o.Mustajbašići označeno na Skici Snimanja Službe za upravu geodetskih, imovinsko pravnih poslova i urbanizma približna razmjera 1:500 koja je dostavljena uz zahtjev. Ukupno cca 150 m².

Potrebno je provesti postupak i katastarski uplaniti, kao DRSV-javni i nekategorisani put, postojeći asfaltirani put preko parcela k.č.1619/2 k.o. Mustajbašići a koji je trenutno u vlasništvu Viković /Idriz/ Miralema ukupne površine 164 m² označeno na navedenoj Skici Snimanja.

OBRAZLOŽENJE

Pregledom na liču mjesta, uvidom u raspoloživu dokumentaciju i katastarsku skicu može se konstatovati da se putevi DRSV k.č.1620/4 dio cca 24 m², k.č.233/9 dio cca 66 m², k.č.2921/3 cca 7 m² i 17 m², k.č.2921/1 dio cca 9 m², k.č.242/2 dio cca 26 m² sve u k.o.Mustajbašići označeno na Skici Snimanja Službe za upravu geodetskih, imovinsko pravnih poslova i urbanizma približna razmjera 1:500 koja je dostavljena uz zahtjev u površini od cca 150 m², ne koristi godinama kao javni put za saobraćaj vozila. Potrebno je provesti postupak i katastarski uplaniti, kao DRSV-javni i nekategorisani put, postojeći asfaltirani put preko parcela k.č.1619/2 k.o. Mustajbašići a koji je trenutno u vlasništvu Viković /Idriz/ Miralema ukupne površine 164 m² označeno na navedenoj Skici Snimanja.

Ukidanjem statusa predmetnog javnog dobra u površini cca.150 m² i dalje ostaje mogućnost prilaza svim susjednim parcelama i objektima, proširenje ceste u naselju, kao i potrebna preglednost na raskrsnici.

Imajući u vidu navedeno shodno članu 2.stav 3. Odluke o nerazvrstanim cestama na području općine Zavidovići ("Sl.glasnik općine Zavidovići, broj: 9/17), **DAJE SE** napred navedena saglasnost.

DOSTAVLJENO:

1. Služba za upravu geodetskih imovinsko pravnih poslova i urbanizma
2. Inspekciji – ovdje,
3. a/a.

INSPEKTOR ZA CESTE

Mujanović Miran dipl.ing.maš.

Katastarska općina: MUSTAJBAŠIĆI

Zemljišnoknjižni izvadak


A Popisni list

Ostali upisi u ovom listu su ispušteni.

R.br.	Broj parcele	OZNAKA NEKRETNINA	Površina			Primjedba
			ha	a	m ²	
262.	2921/4	POLJA; Lokalni put 0000 00 17	0000	00	17	042-0-DN-21-003 275
263.	2921/5	POLJA; Lokalni put 0000 00 07	0000	00	07	042-0-DN-21-003 275
264.	233/13	POLJE; Prilazni put 0000 00 66	0000	00	66	042-0-DN-21-003 277 042-0-DN-22-000 405
266.	242/3	NADOGRADA; Prilazni put 0000 00 26	0000	00	26	042-0-DN-21-003 278 042-0-DN-22-000 405
267.	2921/6	POLJA; Lokalni put 0000 00 09	0000	00	09	Pr. 02.11.2021 042-0-DN-21-003 349

B Vlasnički list


R.br.	UPISI	Primjedba
1.	Udio: 1/1 JAVNO DOBRO – Javni i nekategorisani putevi ID: - Pr. 23.06.2017.godine 042-0-DN-17-002 659 Na osnovu člana 69. Zakona o zemljišnim knjigama FBiH ("Službene novine FBiH" br. 19/03 i 54/04) uknjiženo je. pravo vlasništva na nekretninama A lista.	Dana 30.01.2020. godine uspostavljen zk ul. 167 k.o. Mustajbašići.



C
Teretni list

R.br.	UPISI	Iznos (KM)	Primjedba
1.	Nema tereta		

Potpis zemljišnoknjižnog referenta



BOSNA I HERCEGOVINA
FEDERACIJA BOSNE I HERCEGOVINE
ZENIČKO-DOBOJSKI KANTON
GRAD ZAVIDOVIĆI
Služba za upravu geodetskih, imovinsko-pravnih poslova i urbanizma

Broj: 06/6-30-2454/22-5

Datum: 19.05.2022

IZVOD IZ POSJEDOVNOG LISTA BROJ 114

Katastarska općina: MUSTAJBAŠIĆI

Kat.broj	Nositelj prava	Adresa	Udio	Pravo	Promjena
775	DRSV JAVNI I NEK. PUTEVI	72226 KOVAČI, MUSTAJBAŠIĆI	1/1	Posjednik	

Parcela	Pl.Sk.	Naziv parcele	Pov.(m ²)	Način korištenja	Svojina	Pripis	Prihod	Pov.(m ²)	Promjena
233/13	90	POLJE	66	Prilazni put	DS		0,00	66	45/2022
242/3	90	NADOGRADA	26	Prilazni put	DS		0,00	26	45/2022
1620/7	90	NADOGRADA	24	Prilazni put	DS		0,00	24	129/2021
2921/4	90	POLJA	17	Lokalni put	DS		0,00	17	128/2021
2921/5	90	POLJA	7	Lokalni put	DS		0,00	7	128/2021
2921/6	90	POLJA	9	Lokalni put	DS		0,00	9	132/2021

UKUPNO: 0 149

Ostale parcele na zahtjev stranke izostavljene kao NEPOTREBNE.

Oslobođeno plaćanja tarife.



PROMOCNIK GRADONAČELNIKA:

Remzo Sinanović, dipl. pravnik

Katastarska općina: MUSTAJBAŠIĆI

Zemljišnoknjižni izvadak

A Popisni list

Ostali upisi u ovom listu su ispušteni.

R.br.	Broj parcele	OZNAKA NEKRETNINA	Površina			Primjedba
			ha	a	m ²	
72.	1620/7	NADOGRADA; Prilazni put 0000 00 24	0000	00	24	042-0-DN-21-003 276


B Vlasnički list

R.br.	UPISI	Primjedba
1.	Udio: 1/1 OPĆINA ZAVIDOVIĆI ID: 4218234570005 Pr. 23.06.2017.godine 042-0-DN-17-002 659 Na osnovu člana 69. Zakona o zemljišnim knjigama FBiH ("Službene novine FBiH" br. 19/03 i 54/04) uknjiženo je pravo vlasništva na nekretninama A lista.	Dana 30.01.2020. godine uspostavljen zk ul.1693k.o. Mustajbašići.

C Teretni list

R.br.	UPISI	Iznos (KM)	Primjedba
1.	Nema tereta		

Potpis zemljišnoknjižnog referenta:



BOSNA I HERCEGOVINA
FEDERACIJA BOSNE I HERCEGOVINE
ZENIČKO-DOBOJSKI KANTON
GRAD ZAVIDOVIĆI
Služba za upravu geodetskih, imovinsko-pravnih poslova i urbanizma

Broj: 06/6-30-2756/22-4

Datum: 08.06.2022

IZVOD IZ POSJEDOVNOG LISTA BROJ 1702


Katastarska općina: MUSTAJBAŠIĆI

Kat.broj	Nositelj prava	Adresa	Udio	Pravo	Promjena
39267	OPĆINA ZAVIDOVIĆI	ZAVIDOVIĆI SAFVETBEGA BAŠAGIĆA,BB	1/1	Posjednik	38/2017

Parcela	Pl.Sk.	Naziv parcele	Pov.(m ²)	Način korištenja	Svojina	Pripis	Prihod	Pov.(m ²)	Promjena
1620/7	90	NADOGRADA	24	Prilazni put	DS	114	0,00	24	55/2022
UKUPNO:							0	24	

Ostale parcele na zahtjev stranke izostavljene kao NEPOTREBNE.

Oslobodeno plaćanja tarife.



POMOĆNIK GRADONAČELNIKA:

Remzo Sinanović
Remzo Sinanović, dipl. pravnik

BOSNA I HERCEGOVINA
FEDERACIJA BOSNE I HERCEGOVINE
ZENIČKO-DOBOJSKI KANTON
GRAD ZAVIDOVIĆI
GRADSKO VIJEĆE



Komisija za Statut i propise

Broj: 01-27-1808/22-AP-2

Datum: 21.06.2022. godine

Na osnovu člana 13, 17. i 18. Privremene Statutarne Odluke Grada Zavidovići („Službeni glasnik Općine Zavidovići“, broj: 4/2022) i člana 33. i 44. Poslovnika o radu Općinskog vijeća Zavidovići („Službeni glasnik Općine Zavidovići“, broj: 7/14 – prečišćeni tekst, 8/14 – isp., 9/14, 8/18, 8/19, 4/21 i 4/22), Komisija za Statut i propise na 5. sjednici održanoj dana 21.06.2022. godine, razmatrala je Prijedlog Odluke o ukidanju statusa nepokretnosti u općoj upotrebi, pa nakon rasprave donijela

ZAKLJUČAK

1. Komisija za Statut i propise smatra da je Prijedlog Odluke o ukidanju statusa nepokretnosti u općoj upotrebi, u skladu sa zakonom i drugim propisima.
2. Prijedlog Odluke o ukidanju statusa nepokretnosti u općoj upotrebi, dostavlja se predsjedavajućoj radi uvrštavanja u dnevni red sjednice Gradskog vijeća.
3. O realizaciji ovog Zaključka starat će se Stručna služba Gradskog vijeća.

PREDSJEDNIK KOMISIJE

Arnes Sinanović, dipl. pravnik



BOSNA I HERCEGOVINA
FEDERACIJA BOSNE I HERCEGOVINE
ZENIČKO-DOBOJSKI KANTON
GRAD ZAVIDOVIĆI
GRADSKO VIJEĆE



**Komisija za budžet, finansije i
ekonomska pitanja**

Broj: 01-27-1808/22-AP-3

Datum: 21.06.2022. godine

Na osnovu člana 13., 17. i 18. Privremene Statutarne Odluke Grada Zavidovići („Službeni glasnik Općine Zavidovići“, broj: 4/2022), člana 33. i 45. Poslovnika o radu Općinskog vijeća Zavidovići („Službeni glasnik Općine Zavidovići“, broj: 7/14 – prečišćeni tekst, 8/14 – isp., 9/14, 8/18, 8/19, 4/21 i 4/22), Komisija za budžet, finansije i ekonomska pitanja na 3. sjednici održanoj dana 21.06.2022. godine, razmatrala je Prijedlog Odluke o ukidanju statusa nepokretnosti u općoj upotrebi, pa nakon rasprave donijela

ZAKLJUČAK

1. Komisija za budžet, finansije i ekonomska pitanja prihvata Prijedlog Odluke o ukidanju statusa nepokretnosti u općoj upotrebi.
2. Prijedlog Odluke o ukidanju statusa nepokretnosti u općoj upotrebi, dostavlja se predsjedavajućoj radi uvrštavanja u dnevni red sjednice Gradskog vijeća.
3. O realizaciji ovog Zaključka starat će se Stručna služba Gradskog vijeća.

PREDSJEDNIK KOMISIJE

Amir Alić, magistar matematike i informatike



BOSNA I HERCEGOVINA
FEDERACIJA BOSNE I HERCEGOVINE
ZENIČKO-DOBOJSKI KANTON
GRAD ZAVIDOVIĆI
GRADSKO VIJEĆE



**Komisija za prostorno planiranje,
uređenje i ekologiju**

Broj: 01-27-1808/22-AP-4

Datum: 21.06.2022. godine

Na osnovu člana 13., 17. i 18. Privremene Statutarne Odluke Grada Zavidovići („Službeni glasnik Općine Zavidovići“, broj: 4/2022) i člana 33. i 49. Poslovnika o radu Općinskog vijeća Zavidovići („Službeni glasnik Općine Zavidovići“, broj: 7/14 - prečišćeni tekst, 8/14-isp., 9/14, 8/18, 8/19, 4/21 i 4/22), Komisija za prostorno planiranje, uređenje i ekologiju na 2. sjednici održanoj 21.06.2022. godine, razmatrala je Prijedlog Odluke o ukidanju statusa nepokretnosti u općoj upotrebi, pa nakon rasprave donijela

ZAKLJUČAK

1. Komisija za prostorno planiranje, uređenje i ekologiju prihvata Prijedlog Odluke o ukidanju statusa nepokretnosti u općoj upotrebi.
2. Prijedlog Odluke o ukidanju statusa nepokretnosti u općoj upotrebi, dostavlja se predsjedavajućoj radi uvrštavanja u dnevni red sjednice Gradskog vijeća Zavidovići.
3. O realizaciji ovog zaključka starat će se Stručna služba Gradskog vijeća.

PREDSJEDNIK KOMISIJE

Sead Salkičević, Bsc. Hortikulture dipl. ing. šumarstva

