



# SLUŽBENI GLASNIK

OPĆINE ZAVIDOVIĆI

---

Broj: 4. Datum: 01.04.2008.

---

1  
2  
3  
4  
5

6  
7  
8

9

**I - AKTI OPĆINSKOG VIJEĆA**

Na osnovu člana 7. stav 2. Zakona o lokalnoj samoupravi («Službene novine Zeničko-dobojskog kantona» broj 13/98) i člana 10. stav 3. Evropske povelje o lokalnoj samoupravi koja je ratifikovana Uredbom o ratifikaciji Evropske povelje o lokalnoj samoupravi «Službeni list RBiH», broj 31/94), člana 113. stav 4. Statuta Općine Zavidovići («Službeni glasnik općine Zavidovići», broj 11/04 – prečišćeni takst, 8/05 i 2/06) Općinsko vijeće Zavidovići na 47.sjednici od 28.03.2008. godine, donijelo je

**ODLUKU**

**o bratimljenju Općine Zavidovići, Bosna i Hercegovina  
sa Gradom WILTZ – Veliko vojvodstvo Luxemburg**

**Član 1.**

Općina Zavidovići, Bosna i Hercegovina bratimi se sa Gradom WILTZ – Veliko vojvodstvo Luxemburg.

**Član 2.**

Općinsko vijeće daje saglasnost općinskom načelniku da u ime Općine Zavidovići, Bosna i Hercegovina zaključi i potpiše SPORAZUM O BRATIMLJENJU sa Gradonačelnikom Grada WILTZ-a, Veliko vojvodstvo Luxemburg.

**Član 3.**

Odluka stupa na snagu danom donošenja, i objavit će se u «Službenom glasniku Općine Zavidovići».

OPĆINA ZAVIDOVIĆI  
- OPĆINSKO VIJEĆE -

Broj: 01-05-1212/08  
Datum: 28.03.2008.godine

PREDSJEDAVAJUĆI  
OPĆINSKOG VIJEĆA

Besim Avdić, prof., s.r.

(M.P.)

Na osnovu člana 8.st.2.Zakona o pripadnosti javnih prihoda u Federaciji Bosne i Hercegovine («Službene novine Federacije Bosne i Hercegovine», broj 26/96, 32/98, 54/01, 37/03 i 29/06), te člana 56. Zakona o dopunskim pravima branilaca i članova njihovih porodica («Službene novine Zeničko-dobojskog kantona», broj 6/06 i 9/07) i člana 55. Statuta općine Zavidovići («Službeni glasnik općine Zavidovići», broj 11/04- prečišćeni tekst, 8/05 i 2/06), Općinsko vijeće Zavidovići na 47. sjednici od 28.03.2008.godine, donijelo je

## **ODLUKU**

o izmjenama i dopunama Odluke  
o općinskim administrativnim taksama

### **Član 1.**

U Odluci o općinskim administrativnim taksama («Službeni glasnik Općine Zavidovići», broj 8/04- prečišćeni tekst, 10/04 i 1/06 ) u članu 11. stav 1. tačka 8. mijenja se i glasi:

«Dobitnik ratnog priznanja ili odlikovanja, ratni i mirnodopski vojni invalid, član porodice šehida, poginulog, umrlog, nestalog branioca, član uže porodice poginulog, umrlog ili nestalog dobitnika ratnog priznanja ili odlikovanja, nezaposleni demobilizirani branilac, prijavljen kod Zavoda za zapošljavanje (sa najmanje 12 mjeseci učešća u odbrani BiH i to od 20.06.1992 do 23.12.1995. godine) i članovi porodice umrlog demobiliziranog branioca i ratnog vojnog invalida.»

U članu 11. stav 1. tačke 9. i 10. se brišu, a tačka 11.i 12. postaju tačkom 9. i 10.

### **Član 2.**

U članu 12.stav 1. tačka 4. mijenja se i glasi:

«u postupku rješavanja statusnih prava izbjeglih i raseljenih lica».

U članu 12. stav 1. iza tačke 13. dodaje se nova tačka 14. koja glasi:

«U postupku pribavljanja dokumentacije u cilju stipendiranja i pomoći u školovanju ratni vojni invalid, demobilizirani branilac, član porodice šehida, poginulog, umrlog, nestalog branioca, dijete ratnog vojnog invalida i dijete demobiliziranog branioca».

### **Član 3.**

Iza člana 12. dodaje se novi član 13. koji glasi:

«U postupku ostvarivanja prava po ovoj Odluci, branioci i članovi njihovih porodica svoj status dokazuju rješenjem nadležnog organa uprave o priznavanju statusa dobitnika ratnog priznanja, ratnog i mirnodopskog vojnog invalida, člana porodice šehida, poginulog, umrlog, nestalog branioca i člana uže porodice poginulog, umrlog ili nestalog dobitnika ranog priznanja ili odlikovanja, odnosno uvjerenjem nadležnog organa izdatog u skladu sa Zakonom o upravnom postupku («Službene novine FBiH», broj 2/98 i 48/99), ili članskom iskaznicom izdanom od strane boračke organizacija kojoj pripada.

- 118 -

Pojmovi: «dobitnik ratnog priznanja ili odlikovanja»; «ratni vojni invalid»; «član porodice šehida, poginulog, umrlog, nestalog branioca»; «član uže porodice poginulog, umrlog ili nestalog dobitnika ratnog vojnog priznanja ili odlikovanja»; «demobilizirani branilac»; «dijete demobiliziranog branioca» i «dijete ratnog vojnog invalida» upotrijebljeni su u skladu sa odredbama Zakona o dopunskim pravima branilaca i članova njihovih porodica («Službene novine ZE-DO kantona», broj 6/06 i 9/07)».

**Član 4.**

Dosadašnji članovi 13; 14; 15; 16; 17; 18; i 19. postaju članovi 14; 15; 16; 17; 18; 19; i 20.

**Član 5.**

Ova Odluka stupa na snagu prvog dana od dana objavljivanja u «Službenom glasniku općine Zavidovići».

OPĆINA ZAVIDOVIĆI  
-OPĆINSKO VIJEĆE-

Broj:01-05-2386/07  
Datum, 28.03.2008.godine

(M.P.)

PREDSJEDAVALA  
OPĆINSKOG VIJEĆA

Besim Avdić, prof., s.r.

- 119 -

Na osnovu člana 13. Zakona o principima lokalne samouprave u Federaciji BiH («Službene novine F BiH», broj 49/06) i člana 55. Statuta općine Zavidovići («Službeni glasnik Općine Zavidovići», broj 11/04, 8/05 i 2/06), Općinsko vijeće Zavidovići na 47. sjednici održanoj dana 28.03.2008.godine, donijelo je

## **O D L U K U**

### **o utvrđivanju naziva ulica, trgova, mostova i drugih građevina**

#### **Član 1.**

Ovom odlukom utvrđuju se nazivi ulica, trgova, mostova i drugih građevina urbanog područja grada Zavidovići.

#### **Član 2.**

U urbanom području grada Zavidovići, utvrđuje se naziv za 63. ulice kako slijedi:

1. Ulica «**ZLATNIH LJILJANA**» (bivša «Braće Kosorića») (1899 m):  
-počinje od raskrsnice sa Ulicom «Safvet bega Bašagića» kod mosta na rijeci Bosni, prostire se pored naselja «Gvozdeni most» i završava kod mosta na rijeci Gostović na raskršću ulica «Oslobodilaca Gostovića» i «Jusufa Polića-Ribara»;
2. Ulica «**ALIJE IZETBEGOVIĆA**» (bivša «27.udarne divizije» i «Patriotske lige») (487 m):  
-počinje od raskrsnice sa Ulicom «Gazi Husrev-begova», pruža se preko raskrsnice sa Ulicom «Safvet bega Bašagića», «Prvomajska», «Husein Kapetana Gradaševića» i završava kod Naselja «Klek» raskrsnicom sa Ulicom «Zlatnih Ljiljana»;
3. Ulica «**MEHMED PAŠE SOKOLOVIĆA**» (bivša Miloša Zekića») (450 m):  
-počinje od raskrsnice sa Ulicom «Gazi Husrev-begova» ispod Doma zdravlja i Gradske džamije, prostire se pored zgrade Općinskih organa i zgrade MUP-a, nastavlja ispod zgrade Srednje tehničke škole, raskršćem sa Ulicom «Prvomajska» i stambeno-poslovnog naselja «Gaj-I» i završava sa raskrsnicom Ulice «H.K.Gradaševića»;
4. Ulica «**SAFVET BEGA BAŠAGIĆA**» (bivša «Ahmeta Fetahagića») (305 m):  
-počinje od raskrsnice sa Ulicama «Zlatnih Ljiljana», «Roncadelle» i «dr. Pinkasa Bandta» i pruža se u pravcu jugo-istoka i nastavlja raskršćem sa ulicama «Alije Izetbegovića», «Dobrovoljnih davalaca krvi», «Mehmed Paše Sokolovića» i završava kod Fudbalskog stadiona i Prve osnovne škole;
5. Ulica «**HUSEIN-KAPETANA GRADAŠČEVIĆA**» (481 m):  
-počinje od raskrsnice sa Ulicom «Zlatnih Ljiljana» i pruža se preko raskrsnice sa Ulicama «Alije Izetbegovića» i «Mehmed Paše Sokolovića» i nastavlja pored Naselja «Gaj-I» i «Gaj-II» i iznad Lovačkog doma, te završava raskršćem sa Ulicom «Mehmeda Spahe» i kolskog puta za Potkleče;

6. Ulica «**MEHMEDA SPAHE**» (bivša «Stojana Mišanovića») (936 m):
  - počinje od raskrsnice sa Ulicom «Husein Kapetana Gradaševića» kod raskršća sa kolskim putem za Potkleče i nastavlja kolskim putem za Paravce iznad fudbalskog stadiona, raskrsnicom sa ulicom «Čazima Vikovića-Viko» a završava granicom urbanog dijela grada Zavidovići kod međe parcela k.č.broj: 268/1 i 268/2 k.o.Potkleče;
7. Ulica «**PRVOMAJSKA**» (310 m):
  - počinje na udaljenosti od cca 19 m od Ulice «Zlatnih Ljiljana», i pruža se preko raskrsnice sa Ulicama «Alije Izetbegovića» i «Mehmed Paše Sokolovića» i završava kod Lovačkog doma;
8. Ulica «**GAJSKA**» (105 m):
  - počinje od raskrsnice sa Ulicom «Zlatnih Ljiljana», u blizini benzinske pumpe «Hifa», a završava granicom urbanog dijela grada Zavidovići kod početka kolskog prilaznog puta označenim sa k.č.broj 71 k.o.Potkleče;
9. Ulica «**POTKLEČKI PUT**» (bivša «Alije Alijagića») (514 m):
  - počinje od raskrsnice sa Ulicom «Zlatnih Ljiljana» i «Enesa Kalabića» između objekta «Benzinske pumpe» i mosta na rijeci «Gostović», prostire se granicom katastarskih općina k.o.Zavidovići i završava kružnim tokom saobraćaja na raskršću sa samom sobom sa graničnim stubom br. 37;
10. Ulica «**dr. PINKASA BANDTA**» (bivša «14. april») (1183 m):
  - počinje od raskrsnice sa Ulicom «Safvet bega Bašagića» kod mosta na rijeci Bosni, prostire se duž rijeke Bosne i raskršća sa Ulicama «Gazi Husrev-begova» i «Patriotske lige» i završava jednim dijelom granicom betonskog mosta na rijeci Krivaji kod raskršća sa Ulicama «Gazija» i «Krivajska» i drugim dijelom preko mosta na rijeci Bosni raskršćem sa Ulicom «Radnička»;
11. Ulica «**GAZI HUSREV-BEGOVA**» (bivša «Petra Dokića») (634 m):
  - počinje od raskrsnice sa Ulicom «dr.Pinkasa Bandta» pruža se preko raskršća sa Ulicama «Alije Izetbegovića», «Mehmed Paše Sokolovića» i «IDČ ASIM ČAMDŽIĆ» i nastavlja iznad fudbalskog stadiona «Krivaja» i završava kod graničnih stubova br. 4. i 5.;
12. Ulica «**15. SEPTEMBAR**» ( bivša „NASELJE SOLIDARNOSTI“) ( 535 m):
  - počinje od raskrsnice sa Ulicom «Patriotske lige», kod parcele k.č.broj 712 k.o.Zavidovići, a završava na raskršću sa Ulicom «IDČ ASIM ČAMDŽIĆ», ispod parcele k.č.broj 1159 k.o.Zavidovići;
13. Ulica «**ABDULVEHABA ILHAMIJE**» (bivša «Proleterska») (392 m):
  - počinje od raskrsnice sa Ulicom «Patriotske lige» ispred zgrade «Veterinarske stanice», a završava na raskršću sa Ulicom «Naselje Solidarnosti» kod zgrade Zanatske zadruge «Sloga»;

**14. Ulica «IDČ ASIM ČAMDŽIĆ»**

(bivša Narodnog fronta) (523 m):

- počinje od raskrsnice sa Ulicom «Patriotske lige», kod parcele k.č.broj: 727 k.o.Zavidovići, nastavlja u pravcu jugo-zapada raskršćem sa Ulicama «Voćarski put» i «15. septembra» i završava sa raskrsnicom Ulice «Gazi Husrev- begova»;

**15. Ulica «4.MANEVARSKI BATALJON»** (bivša Markovac) (790 m):

- počinje od raskrsnice sa Ulicom «Patriotske lige», kod parcele k.č.broj 1069 k.o. Zavidovići, nastavlja u pravcu jugo-zapada i prvim dijelom skreće u pravcu jugo-istoka gdje završava sa raskrsnicom Ulice «Patriotske lige» a drugim dijelom nastavlja dalje u pravcu jugo-zapada raskršćem sa Ulicom «Voćarski put» i između katastarskih općina k.o.Zavidovići i k.o.Potkleče i završava kod graničnih stubova br. 4. i 5;

**16. Ulica «VOĆARSKI PUT»** (373 m):

- počinje od raskrsnice sa Ulicom «IDČ ASIM ČAMDŽIĆ», između parcela k.č.broj 1102 i 1113 k.o.Zavidovići, nastavlja u pravcu jugo-istoka raskršćem sa Ulicom «4.MANEVARSKI BATALJON» i granicom katastarskih općina k.o.Zavidovići i k.o.Potkleče, i završava sa raskrsnicom Ulice «Patriotske lige» kod graničnog stuba br.1;

**17. Ulica «PATRIOTSKE LIGE»** (bivša «Partizanski put», «Dragovac» i Dragovački put) (1336 m):

- počinje od raskrsnice sa Ulicom «dr. Pinkasa Bandta» i pruža se preko raskršća sa Ulicama «Naselje solidarnosti», «Abdulvehava Ilhamije», «IDČ ASIM ČAMDŽIĆ», «4.MANEVARSKI BATALJON» i završava granicom urbanog dijela grada Zavidovići kod parcela k.č.broj: 841/4 i 843 k.o.Mustajbašići»;

**18. Ulica «GAZIJA»** (bivša «27. juli» i « Stavački put») (1029 m):

- počinje desno od betonskog mosta na rijeci Krivaja i ide granicom katastarskih općina k.o.Zavidovići i k.o.Mustajbašići i završava granicom urbanog dijela grada Zavidovići u blizini žičanog mosta u Skrozama zaključno sa k.č.broj 930 k.o.Zavidovići i graničnim stubom br.27;

**19. Ulica «ČESME»** (bivša «Ozrenska») (255 m):

- počinje od raskrsnice sa Ulicom «Krivajska» između parcela k.č.broj 791 i 792/3 k.o.Zavidovići i završava raskrsnicom sa Ulicom «Gazija» kod vode-česme i javnog kolskog puta označenim sa k.č.broj 684 k.o.Činovići;

**20. Ulica «KRIVAJSKA»** (1677 m):

- počinje od mosta na rijeci Krivaja, ide nizvodno rijekama «Krivaja» i «Bosna», raskršćem sa ulicom «Uljički put» i završava urbanim dijelom grada Zavidovići kod graničnih stubova 11. i 12;

**21. Ulica «RADNIČKA»** (2212 m):

- počinje od raskrsnice sa Ulicom «Maršala Tita» kod zgrade «Socijalnog» i ulaza u IP «Krivaja» i pruža se duž IP «Krivaja», raskršćem sa Ulicom «dr. Pinkasa Bandta» i nastavlja pored kruga «Pijace rabljenih proizvoda», benzinske pumpe «Almy», prevoza putnika Zavidovići, i nastavlja u pravcu naseljenih mjesta Dolina i Alići do granice urbanog dijela grada Zavidovići kod parcela k.č.broj:725/1 i 724/2 k.o.Alići »;



22. Ulica «**HASANA KJAFIJE PRUŠČAKA**» (bivša «Veselina Masleše») (453 m):  
- počinje od raskrsnice sa Ulicom «Maršala Tita» kod hotela «Kristal» i pruža se pored Autobuske stanice i odvajkom lijevo prema starom hotelu do Ulice «Maršala Tita», a završava preko od Autobuske stanice raskršćem sa Ulicom «Radnička»;
23. Ulica «**MARŠALA TITA**» (479 m):  
- počinje od raskrsnice sa Ulicom «Roncabelle» u blizini podvožnjaka i pruža se pored Hotela «Kristal», raskrešćem sa Ulicama «Hasana Kjafije Pruščaka» i «Radnička» i završava kod bivše Željezničke stanice, kod parcele k.č.1721 k.o.Zavidovići;
24. Ulica «**TVORNIČKA**» (79 m):  
-počinje od raskrsnice sa Ulicom «Roncabelle» kod parkinga «TMK» a završava na ulazu u Tvornicu kuća kod restorana-salona namještaja IP «Krivaja»;
25. Ulica «**ĆUMURANA**» (bivša «Željeznička») (1706 m):  
- počinje od raskrsnice sa Ulicom «Osmi mart» (kod TS 110) i pruža se uz prugu preko raskršća sa Ulicama «Kulina Bana», «Brdski put», «14. aprila», «Zavidovički put», «Majdanski put» i nastavlja uz prugu do granice urbanog dijela grada Zavidovići zaključno sa parcelama k.č.broj 894/13 i 726/3 k.o.Alići.
26. Ulica «**MAJDANSKI PUT**» (833 m):  
- počinje od raskrsnice sa Ulicom «Ćumurana», između parcela k.č.broj 135 i 138/4 k.o.Zavidovići i ide do graničnih stubova br. 40. i 41. gdje jednim dijelom se odvaja u pravcu sjevero-zapada i završava na granici urbanog dijela grada Zavidovići kod parcele k.č.broj 1843/4 i 1849/1 k.o.Alići, i drugim dijelom se odvaja u pravcu sjevero-istoka i ide do parcele k.č.broj: 823/1 k.o.Alići i nastavlja u pravcu sjevera gdje završava sa granicom urbanog dijela grada Zavidovići kod završetka kolskog puta označenim sa k.č.broj 850/1 k.o.Alići;
27. Ulica «**ZAVIDOVIČKI PUT**» (361 m):  
- počinje od raskrsnice sa Ulicom «Ćumurana» između parcela k.č.broj 237/1 i 230 k.o.Zavidovići, a završava granicom urbanog dijela grada Zavidovići kod graničnih stubova br. 34. i 35;
28. Ulica «**AJVAZ DEDINA**» (bivša «Ejuba Hadžialića») (261 m):  
- počinje od raskrsnice sa Ulicom «Zavidovički put», između parcela k.č.broj: 232 i 235 k.o.Zavidovići a završava kod početka kolskog puta označenim sa k.č.broj 69 k.o.Zavidovići;
29. Ulica «**14. APRIL**» (bivša «Davulijski put») (645 m):  
- počinje od raskrsnice sa Ulicom «Ćumurana», kod bivše prodavnice TP «Centar», a završava granicom urbanog dijela grada Zavidovići kod graničnih stubova br.25. i 26;
30. Ulica «**BRDSKI PUT**» (227 m):  
-počinje od raskrsnice sa Ulicom «Ćumurana», između parcela k.č.broj 322 i 320 k.o.Zavidovići, a završava kod rezervoara ŽTP-a koji je lociran na parceli k.č.broj 355 k.o.Zavidovići;

31. Ulica «**BOSANSKI PUT**» (214 m):  
- počinje od raskrsnice sa Ulicom «Brdski put» kod parcele zv. «Majdan» k.č.broj: 352 k.o.Zavidovići i završava prvim dijelom na tromedi parcela k.č.broj 386/3, 378 i 377 k.o.Zavidovići i drugim dijelom na međi parcela k.č.broj 351/2 i 364/12 k.o.Zavidovići.
32. Ulica «**KULINA BANA**» (bivša «Fadila Jahića») (307 m):  
- počinje od raskrsnice sa Ulicom «Ćumurana», u blizini zgrade «Gradske pekare» pruža se pored naselja «Branioci grada» i nastavlja prema granici urbanog dijela grada Zavidovići i završava tom granicom zaključno sa graničnim stubom 23.;
33. Ulica «**OSMOG MARTA**» (781 m):  
- počinje od raskrsnice sa Ulicom «Ćumurana», (kod TS 110) i ide pored objekta «Tržnog centra» i jednim dijelom prostire se pored naselja «Branilaca grada» do raskrsnice sa Ulicom «Kulina Bana» kod minimarketa «Koka» gdje i završava a drugim dijelom se prostire ispod «Druge osnovne škole» i završava sa raskrsnicom Ulice «35.Divizije»;
34. Ulica «**STJEPANA RADIĆA**» (442m):  
- počinje od raskrsnice sa Ulicom «35.Divizije» u blizini objekta «Željeznička stanica» i prostire se jednim dijelom duž želj. pruge do podvoznjaka gdje i završava, a drugim dijelom ide u pravcu sjevero-zapada pored vjerskog objekta «Džamije», raskršćem sa Ulicama «Sarajevska», «35.Divizije» i «Matije Gubca» i završava kod ulaza u krug vjerskog-katoličkog objekta «Crkve» .
35. Ulica «**MATIJE GUBCA**» (565 m):  
- počinje od raskrsnice sa Ulicom «Stjepana Radića», između parcela k.č.broj 483 i 625 k.o.Zavidovići (u blizini školske dvorane «Partizan»), prolazi pored pravoslavnog groblja i završava granicom urbanog područja grada Zavidovići kod graničnih stobova br.10. i 11;
36. Ulica «**SARAJEVSKA**» (362 m):  
- počinje od raskrsnice sa Ulicom «Stjepana Radića» i «35. divizije» i ide do raskršća sa Ulicama «Roncadelle», «Srebrenička» i prvim odvajkom završava kod parcele k.č.broj 576 k.o.Zavidovići a drugim odvajkom završava sa raskrsnicom Ulice «Podubravlje» u blizini kruga JKP «Radnik»;
37. Ulica «**OMLADINSKA**» (71 m):  
- počinje od raskrsnice sa Ulicom «Podubravlje», kod južne međe parcele 592 k.o.Zavidovići, a završava kod škole učenika u privredi i objekta JP»Elektroprivrede BiH»;
38. Ulica «**SREBRENIČKA**» (102 m):  
- počinje od raskršća sa Ulicom «Sarajevska», između parcela k.č.broj 543 i 550 k.o.Zavidovići, a završava na sjevero-istočnoj međi parcele k.č.broj 541 k.o.Zavidovići;
39. Ulica «**DUBRAVAČKI PUT**» (981 m):  
- počinje od raskršća sa Ulicom «Podubravlje» između parcela k.č.broj 1307/2 i 1309/1 k.o.Zavidovići , prostire se kroz naseljeno mjesto Dubravica sve do granice urbanog dijela grada Zavidovići i završava kod postojećeg propusta između parcela k.č.broj 354/10 i 728/1 k.o.Dubravica;

40. Ulica «**HASANA KIKIĆA**» (265 m):

- počinje od raskršća sa Ulicom «Podubravlje» između parcela k.č.broj 1391 i 1379/3 k.o.Zavidovići i ide u pravcu sjevero-zapada i završava kod početka kolskog prilaznog puta k.č.broj 1434/3 k.o.Zavidovići;

41. Ulica «**VINIŠKI PUT**» (425 m):

- počinje od raskršća sa Ulicom «Podubravlje», prostire se ispod podvožnjaka na pruzi Sarajevo-Šamac i nastavlja prema općini Žepče do granice urbanog dijela grada Zavidovići zaključno sa parcelom k.č.broj 782/2 k.o.Dubravica;

42. Ulica «**LOVAČKI PUT**» (537 m):

- počinje od raskršća sa Ulicom «Podubravlje», između parcela k.č.broj 1409/3 i 1448 k.o.Zavidovići i ide u pravcu sjevero-zapada i završava sa raskrsnicom Ulice «Dubravački put» između parcela k.č.328/2 i 731/1 k.o.Dubravica;

43. Ulica «**PODUBRAVLJE**» (bivša «Hasana Brkića») (1188 m):

- počinje od raskrsnice sa Ulicom «Omladinska» u blizini podvožnjaka i pruža se uz prugu preko raskrsnica sa Ulicama «Sarajevska», «Travnička», «Dubravački put», «Hasana Kikića», «Lovački put», «Viniški put» i «Branilaca Dubrave» završava kod parcele k.č.broj 1469/1 k.o.Zavidovići ;

44. Ulica «**TRAVNIČKA**» (211 m):

- počinje od raskršća sa Ulicom «Podubravlje», između parcela k.č.broj 1300 i 542/2 k.o.Zavidovići i ide u pravcu sjevero-zapada i završava sa jedne strane kod parcela k.č.broj 530 i 533/2, a i sa druge strane kod parcele k.č.broj 525/5 k.o.Zavidovići;

45. Ulica «**FABIO MORENI**» (129 m):

- počinje na ulazu u Naselje «Gvozdeni most» sa istočne strane (prvi ulaz u Naselje od grada) i proteže se do raskrsnice sa Ulicom «Guido Pulletti», a prije raskrsnice sa pomenutom ulicom skreće nadesno i završava se kod kompleksa Preduzeća IP «Krivaja»;

46. Ulica «**GUIDO PULLETTI**» (168 m):

- počinje od raskrsnice sa Ulicom «Fabio Moreni» i proteže se pravcem uzvodno toka rijeke Bosne i završava se kod objekta br. 25. prema izvedbenom projektu;

47. Ulica «**SERGIO LANA**» (227 m):

- počinje na ulazu u Naselje «Gvozdeni most» sa zapadne strane (drugi ulaz u Naselje od grada) i proteže se u jednom dijelu u pravcu rijeke Bosne, a zatim skreće u desnu i lijevu stranu, gdje se pravac koji skreće u desnu stranu završava na raskrsnici Ulice «Fabio Moreni», a pravac koji skreće u lijevo završava se sa raskrsnicom Ulice «Guido Pulletti»;

#### Nove Ulice:

48. Ulica «**BILJAČIČKI PUT**» (105 m):

- počinje od raskrsnice sa Ulicom «Nikole Tesle», između parcela k.č.broj 460 i 470/5 k.o.Zavidovići, a završava granicom urbanog područja grada Zavidovići kod početka javnog puta označenim sa k.č.broj.2817 k.o.Alići;

49. Ulica «**ULJIČKI PUT**» (483 m):

- počinje od raskrsnice sa Ulicom «Krivajska», između parcela k.č.broj 765 i 784/2 k.o.Zavidovići, a završava granicom urbanog područja grada Zavidovići kod početka javnog puta označenim sa k.č.broj 559/3 k.o.Mećevići;

50. Ulica «**OSLOBODILACA GOSTOVIĆA** » (938 m):

- počinje od raskrsnice sa Ulicama «Zlatnih Ljiljana» i «Jusufa Polića Ribara» na desnoj obali (kod početka mosta) rijeke «Gostović», prostire se duž regionalne saobraćajnice puta za «Žepče» i završava granicom urbanog područja grada Zavidovići kod početka javnog puta za «Dolove» označenim sa k.č.broj 766/3 k.o.Donja Lovnica;

51. Ulica «**JUSUFA POLIĆA RIBARA**» (1216 m):

- počinje od raskrsnice sa Ulicama «Zlatnih Ljiljana» i «Oslobodilaca Gostovića» na desnoj obali (kod početka mosta) rijeke «Gostović», prostire se duž regionalne saobraćajnice puta za «Kakanj» uzvodno uz rijeku «Gostović» i završava granicom urbanog područja grada Zavidovići na međi parcela k.č.broj 965/1 i 956 k.o.Potkleče;

52. Ulica «**OSLOBODILACA VOZUĆE**» (489 m):

- počinje od raskrsnice sa Ulicom «Voćarski put» između parcela k.č.broj 6/16 i 6/15 k.o.Potkleče prostire se u pravcu jugo-istoka duž novoprojektovanog stambenog naselja «Vučjak» i završava između parcela k.č.broj 6/64 i 6/70 k.o.Potkleče;

53. Ulica «**OSLOBODILACA KLEKA** » (472 m):

- počinje od raskrsnice sa Ulicom «Voćarski put» između parcela k.č.broj 6/16 i 6/1 k.o.Potkleče prostire se u pravcu jugo-istoka duž novoprojektovanog stambenog naselja «Vučjak» i izlazi na raskrsnicu sa Ulicom «Patriotske lige»;

54. Ulica «**BRANILACA DUBRAVICE** » (435 m):

- počinje od raskršća sa Ulicom «Podubravlje», između parcela k.č.broj 1461 i 1452/1 k.o.Zavidovići, prostire se u pravcu sjevero-zapada i završava sa granicom urbanog dijela grada Zavidovići između parcela k.č.broj 739/2 i 764 k.o.Dubravica;

55. Ulica «**NIKOLE TESLE** » (275 m):

- počinje od raskrsnice sa Ulicom «Stjepana Radića» kod ulaza u krug vjerskog-katoličkog objekta «Crkve», nastavlja iznad «Druge osnovne škole» i «Sportske dvorane», gdje završava kod parcele k.č.broj 442 k.o.Zavidovići;

56. Ulica «**DOBROVOLJNIH DAVALACA KRVI**» (168 m):

- počinje od raskrsnice sa Ulicom «Safvet bega Bašagića» i prostire se između objekata «SUD», «MUP, OPĆINA» i «PTT» i nastavlja pored naselja «Stadion» i završava raskršćem sa Ulicom «Gazi Husrev Begova»;

57. Ulica «**ĆAZIM VIKOVIĆ-VIKO**» (217m):

- počinje od raskrsnice sa Ulicom «Mehmeda Spahe» i prostire se kroz naseljeno mjesto «Dragovac» u dužini od cca 217 metara i završava sa granicom urbanog područja grada do odvojka sa javnim nekategorisanim putem označenim sa k.č.broj 277 k.o.Potkleče;

- 126 -

58. Ulica «**ENESA KALABIĆA**» (349 m):

- počinje raskršćem sa Ulicom «Oslobodilaca Gostovića» i prostire se u pravcu sjevero-istoka u dužini od 349 metara (ide uplanjenim kolskim prilazom koji je označen sa k.č.66 k.o.Donja Lovnica) i završava kod početka uplanjenog prilaza parcele k.č.82/13 k.o.Donja Lovnica;

59. Ulica «**35.DIVIZIJE**» (bivša «**Osmog marta**»/dio) (300 m):

- počinje od raskrsnice sa Ulicom «Stjepana Radića» i prostire se u pravcu sjevero-zapada prolazeći pored tržnog centra «Planet» u dužini od 118 metara i skreće u pravcu jugo-zapada na raskrsnici sa ulicom «8.marta» prostirući se pored teniskog igrališta i završava raskršćem sa ulicama «Sarajevska» i «Stjepana Radića»;

60. Ulica «**RONCADELLE**» (440 m):

- počinje od raskrsnice sa Ulicama «Zlatnih Ljiljana», «Safvet Bega Bašagića» i «dr. Pinkasa Bandta» i prostire se mostom «318. Brdske brigade» u pravcu sjevero-zapada prolazeći raskršćem sa ulicama «Tvornička», «Maršala Tita» pruža se ispod podvožnjaka i završava raskršćem sa ulicom «Sarajevska».

61. Ulica «**BRAĆE GARANKIĆA**» (118 m):

- počinje od raskrsnice sa Ulicom «15. septembar», i ide u pravcu sjevero-zapada u dužini od 118 metara, proteže se pored garaža u nizu i završava kod elektro trafo stanice gdje dalje nastavlja pješačka staza koja izlazi na ulicu «Gazi Husrev begovu».

62. Ulica «**PUT UŠĆA**» (166 m):

- počinje od raskrsnice sa Ulicom «Zlatnih Ljiljana» i prostire se nizvodno rijekom «Gostović» u dužini od 166 metara (pravcem javnog nekategorisanog puta k.č.1689 k.o.Zavidovići) i završava kod međe parcele k.č.1687 k.o.Zavidovići;

63. Ulica «**9. MAJA**» (246 m):

- počinje raskršćem sa Ulicom «Husein Kapetana Gradaševića» i prostire se u pravcu zapada u dužini od 246 metara (pravcem javnog nekategorisanog puta k.č.1277/1 k.o.Zavidovići) i završava urbanim područjem grada kod graničnog stuba br.16.;

### Član 3.

U urbanom području grada Zavidovići, utvrđuju se nazivi za trgove kako slijedi:

- «TRG 328. SLAVNE BRIGADE» - TRG omeđen zgradom «Inženjeringa», ulicom Mehmed-paše Sokolovića i nizom poslovnih prostora ispred Gradske džamije;
- «TRG SREBRENIČKIH ŽRTAVA GENOCIDA» - TRG omeđen poslovnom zgradom «Uglovnica», zgradom Investiciono komercijalne banke i sa istočne strane blokom «A» naselja «ABC» blokovi;

- 127 -

#### **Član 4.**

U urbanom području grada Zavidovići, utvrđuju se nazivi za mostove kako slijedi:

- MOST 318. BRDSKE BRIGADE - MOST na rijeci Bosni u gradu;
- BOSANSKI MOST - MOST na rijeci Bosni na ušću;
- KRIVAJSKI MOST - MOST na rijeci Krivaji na ušću;
- GOSTOVIĆKI MOST - MOST na rijeci Gostović na ušću;

#### **Član 5.**

U urbanom području grada Zavidovići, utvrđuju se nazivi za sljedeće građevine:

- Javna ustanova Prva osnovna škola;
- Javna ustanova Druga osnovna škola;
- Javna ustanova Opća gimnazija prof. Rizah Odžević;
- Javna ustanova Srednja stručna škola;
- Javna ustanova Srednja tehnička škola;
- Javna ustanova «Gradski dječji vrtić»;
- Javna ustanova Dom zdravlja Zavidovići sa poliklinikom,
- Javna ustanova Centar za kulturu;
- Javna ustanova Javna biblioteka;
- Javno komunalno preduzeće «Radnik» d.o.o. Zavidovići;
- Javno preduzeće «Veterinarska stanica» Zavidovići;
- Sportska dvorana Zavidovići;
- Stadion NK «Krivaja» Zavidovići;

#### **Član 6.**

Grafički prikaz imena ulica, trgova, mostova i drugih građevina čini sastavni dio ove odluke.

#### **Član 7.**

Danom stupanja na snagu ove odluke, prestaju da važe odluke o određivanju naziva ulica u urbanom području grada Zavidovići, kako slijedi:

1.Odluka o utvrđivanju imena ulica broj 01-1319/71,  
(Odluka objavljena u Službenom glasniku opštine Zavidovići broj 4 od 13.04.1971. godine),

2.Odluka o određivanju ulice Miloša Zekića broj 01-023-16,  
(Odluka objavljena u Službenom glasniku općine Zavidovići broj 4/90 od 12.04.1990. godine),

3.Odluka o izmjenama i dopunama Odluke utvrđivanju imena ulica broj 01-023-24/95,  
(Odluka objavljena u Službenom glasniku općine Zavidovići broj 3/95 od 16.03.1995. godine),

4.Odluka o izmjenama i dopunama Odluke utvrđivanju imena ulica broj 01-023-4677/95,  
(Odluka objavljena u Službenom glasniku općine Zavidovići broj 11/95 od 16.12.1995. godine),

- 128 -

5.Odluka o određivanju imena ulica i označavanje zgrada brojevima broj 01-023-13/96,  
(Odluka objavljena u Službenom glasniku općine Zavidovići broj 4/95 od 09.05.1996. godine),

6.Odluka o nazivima ulica u naselju «Gvozdeni most» broj 01-023-29/96,  
(Odluka objavljena u Službenom glasniku općine Zavidovići broj 6/96 od 26.07.1996.godine),

**Član 8.**

Ova odluka stupa na snagu prvog narednog dana od dana objavljivanja u («Službenom glasniku općine Zavidovići»).

OPĆINA ZAVIDOVIĆI  
- OPĆINSKO VIJEĆE -

Broj: 01-23-34/08  
Datum: 28.03.2008.godine

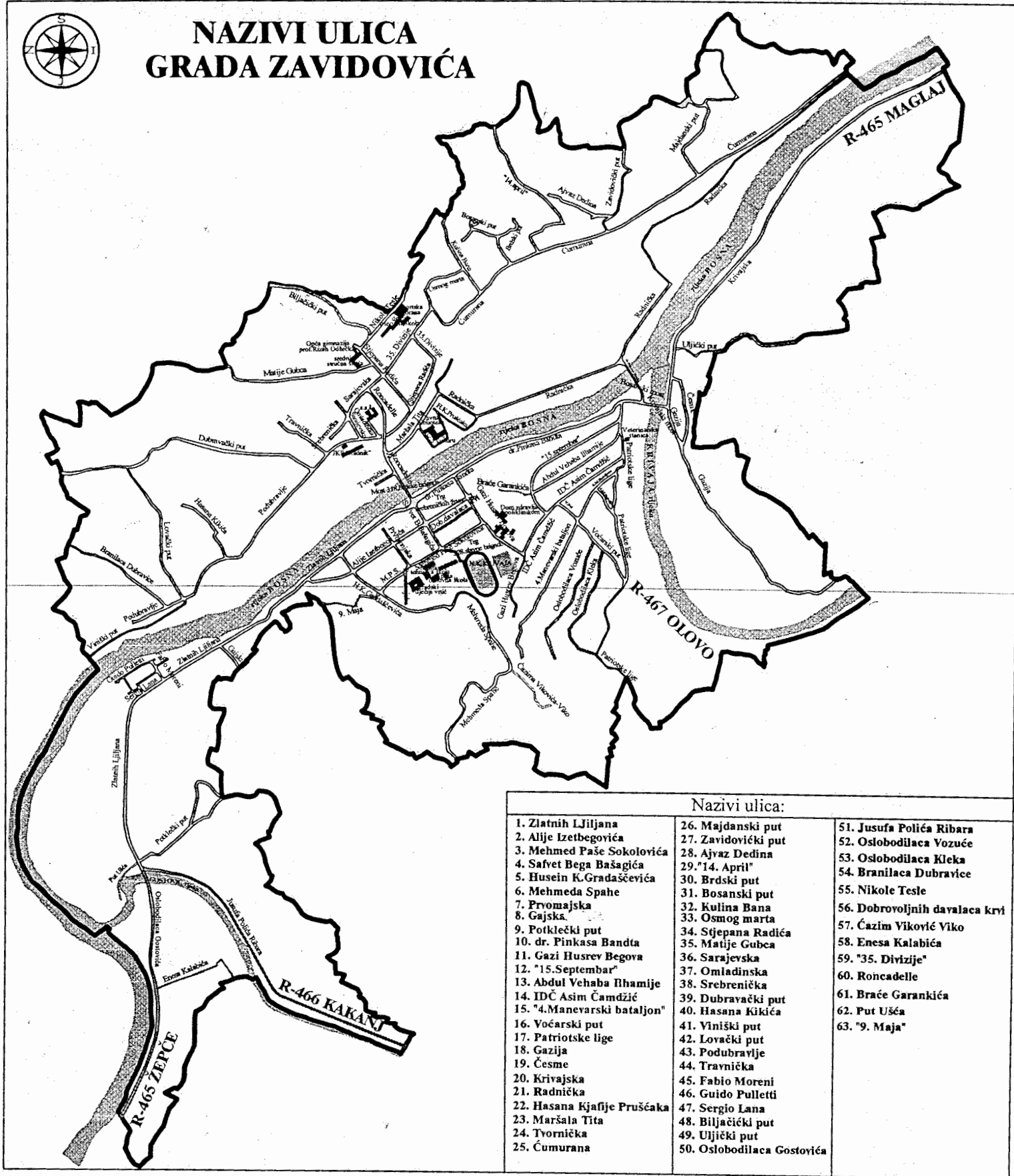
(M.P.)

PREDSJEDAVAJUĆI  
OPĆINSKOG VIJEĆA

Besim Avdić, prof., s.r.



## NAZIVI ULICA GRADA ZAVIDOVIĆA



Nazivi ulica:

- |                              |                            |                                |
|------------------------------|----------------------------|--------------------------------|
| 1. Zlatnih Ljiljana          | 26. Majdanski put          | 51. Jusufa Polića Ribara       |
| 2. Alije Izetbegovića        | 27. Zavidovički put        | 52. Oslobođilaca Vozuće        |
| 3. Mehmed Paše Sokolovića    | 28. Ajvaz Dedina           | 53. Oslobođilaca Kleka         |
| 4. Safvet Bega Bašagića      | 29. "14. April"            | 54. Branilaca Dubravnice       |
| 5. Husejin K. Gradaševića    | 30. Brdski put             | 55. Nikole Teste               |
| 6. Mehmeda Spahe             | 31. Bosanski put           | 56. Dobrovoljnih davalaca krvi |
| 7. Pryomajska                | 32. Kulina Bana            | 57. Čazim Viković Viko         |
| 8. Gajska                    | 33. Osmog marta            | 58. Enesa Kalabića             |
| 9. Potklečki put             | 34. Stjepana Radića        | 59. "35. Divizije"             |
| 10. dr. Pinkasa Bandta       | 35. Matije Gubca           | 60. Roncadelle                 |
| 11. Gazi Husrev Begova       | 36. Sarajevska             | 61. Braće Garankića            |
| 12. "15. Septembar"          | 37. Omladinska             | 62. Put Ušća                   |
| 13. Abdul Vehaba Ihamije     | 38. Srebrenička            | 63. "9. Maja"                  |
| 14. IDČ Asim Čamdžić         | 39. Dubravački put         |                                |
| 15. "4. Manevarski bataljon" | 40. Hasana Kikića          |                                |
| 16. Voćarski put             | 41. Viniški put            |                                |
| 17. Patriotske lige          | 42. Lovачki put            |                                |
| 18. Gazija                   | 43. Podubravlje            |                                |
| 19. Česme                    | 44. Travnička              |                                |
| 20. Krivajska                | 45. Fabio Moreni           |                                |
| 21. Radnička                 | 46. Guido Pulletti         |                                |
| 22. Hasana Kjašije Prušćaka  | 47. Sergio Lana            |                                |
| 23. Maršala Tita             | 48. Biljački put           |                                |
| 24. Tvornička                | 49. Uljički put            |                                |
| 25. Čumurana                 | 50. Oslobođilaca Gostovića |                                |



- 130 -

Na osnovu člana 6. Zakona o građevinskom zemljištu Federacije Bosne i Hercegovine («Službene novine FBiH», broj 67/05), člana 13. stav 2. alineja 8. Zakona o principima lokalne samouprave u Federaciji BiH («Službene novine FBiH», broj 49/06), člana 3. stav 1. i člana 32. stav 1. Odluke o zauzimanju javnih površina («Službeni glasnik Općine Zavidovići», broj 4/04, 1/06 i 3/07) i člana 55. tačka 2. Statuta općine Zavidovići („Službeni glasnik Općine Zavidovići», broj 11/04, 8/05 i 2/06), Općinsko vijeće Zavidovići na 47. sjednici održanoj dana 28.03.2008. godine, donijelo je

## **O D L U K U**

### **o usvajanju Plana privremenog zauzimanja javne gradske površine**

#### **Član 1.**

Usvaja se Plan privremenog zauzimanja javnih gradskih površina ispred ugostiteljskih radnji, ispred trgovačkih radnji, postavljanja kioska i štandova za prodaju bostana i sezonskog voća i povrća za 2008. godinu.

#### **Član 2.**

Odobrenja za privremeno zauzimanje javne gradske površine ispred ugostiteljskih radnji izdaju se na privremeni period od 15. aprila do 01. novembra 2008. godine.

Odobrenja za privremeno zauzimanje javne gradske površine ispred trgovačkih radnji izdaju se na period od 01. januara 2008. godine do 31. decembra 2008. godine.

Odobrenja za privremeno zauzimanje javne gradske površine u svrhu postavljanja kioska, izdaje se se na privremeni period od 01.01.2008. godine do 30.06.2008. godine.

Odobrenja za privremeno zauzimanje javne gradske površine za prodaju bostana i sezonskog voća i povrća izdaju se na privremeni period od 15. aprila do 30. novembra 2008. godine.

#### **Član 3.**

Podnosiocu zahtjeva neće se izdati odobrenje za privremeno zauzimanje javne gradske površine u sljedećim slučajevima:

- ukoliko uz zahtjev ne dostavi dokaz o izmirenim obavezama po osnovu naknade za korištenje javne gradske površine, zaključno sa 31.12.2007. godine,
- ukoliko kiosk, štand, ljetna bašta, prostor za izlaganje postoje a nisu usklađeni sa Planom privremenog zauzimanja javne gradske površine u 2008. godini.

#### **Član 4.**

Za provođenje ove odluke zadužuje se Služba za upravu ekonomskih poslova i poduzetništva.

#### **Član 5.**

Sastavni dio ove Odluke je Plan privremenog zauzimanja javnih gradskih površina, sa grafičkim prilogima pod A, B, C i D.

#### **Član 6.**

Ova odluka stupa na snagu prvog narednog dana od dana objavljivanja u Službenom glasniku općine Zavidovići.

OPĆINA ZAVIDOVIĆI  
OPĆINSKO VIJEĆE

PREDSJEDAVAJUĆI  
OPĆINSKOG VIJEĆA

Broj:01-23-276/08  
Datum: 28.03.2008.godine

(M.P.)

Besim Avdić, prof., s.r.

**P L A N**

**PRIVREMENOG ZAUZIMANJA JAVNE GRADSKE POVRŠINE**

Mart, 2008.godine

*U v o d*

Prema odredbama Odluke o zauzimanju javnih površina («Službeni glasnik općine Zavidovići», broj 4/2004 i 1/06), je definisano da ugostitelji ispred svojih objekata i na javnim površinama mogu postavljati stolove i stolice u cilju formiranja ljetnih bašta, da se ispred trgovačkih radnji u svrhu izlaganja određenih vrsta roba također može zauzimati javna gradska površina, te da se u svrhu postavljanja kioska može zauzimati javna površina. U cilju stvaranja jasne i transparentne slike za rad službi za svaku godinu donosi se Plan zauzimanja javnih površina koji pojedinačno sadrži svaki od lokaliteta koji je evidentiran od strane nadležnih službi u predhodnoj godini i za koji postoji interes da se koristi i u narednoj godini.

Odobrenje za zauzimanje javne gradske površine izdaje se na pismeni zahtjev stranke. Obzirom da se radi o sezonskom (privremenom) zauzimanju javne gradske površine, te o promjenjivosti samih zahtjeva investitora, ovakva problematika se ne definiše Regulacionim planom.

U planu je određen i broj stolova koji se mogu postaviti na definiranoj površini. Broj stolova je određen tako što je prema «Nojferu» za postavljanje stolova sa četiri stolice potrebna površine od 2,8 m<sup>2</sup>. Zaokruživanje broja stolova je vršeno matematičkom metodom. Zauzimanje javne površine ispred trgovačkih radnji i za već postavljene kioske je vršeno tako da se ne ugroze osnovne funkcije javne površine niti sadržaji, koji se nalaze na susjednim lokacijama.

Plan zauzimanja javnih površina sadrži:

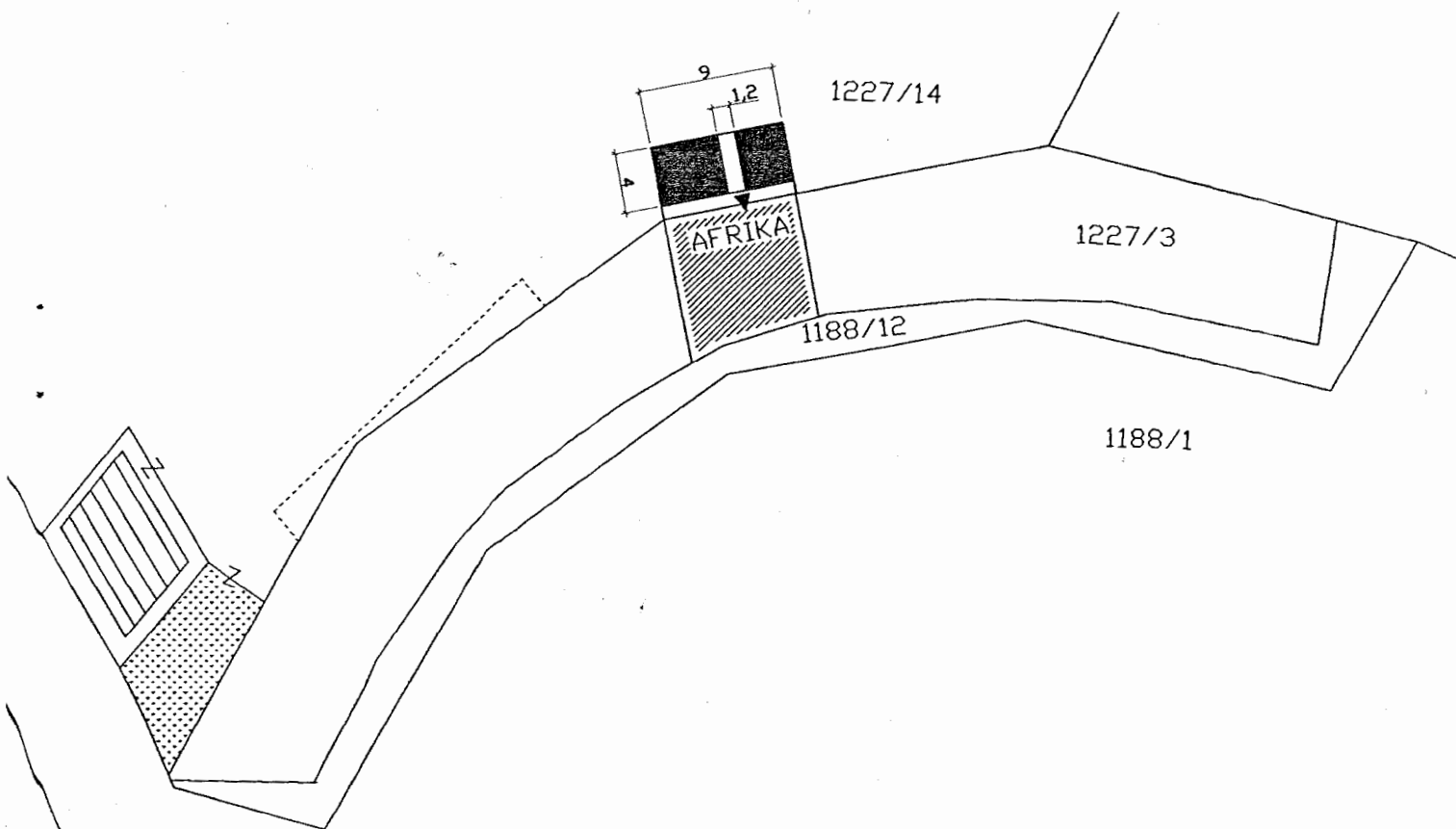
- A. Zauzimanje javnih površina ispred ugostiteljskih radnji,
- B. Zauzimanje javnih površina ispred trgovačkih radnji,
- C. Zauzimanje javnih površina za postavljanje kioska,
- D. Zauzimanje javnih površina za postavljanje štandova za prodaju bostana sezonskog voća i povrća.

Po isteku roka na koji je dato odobrenje za zauzimanje javne gradske površine, korisnici su dužni prostor javne površine dovesti u prvobitan položaj.

A. Zauzimanje javnih površina ispred ugostiteljskih radnji

- 134 -  
SKICA LOKACIJE

RI:500



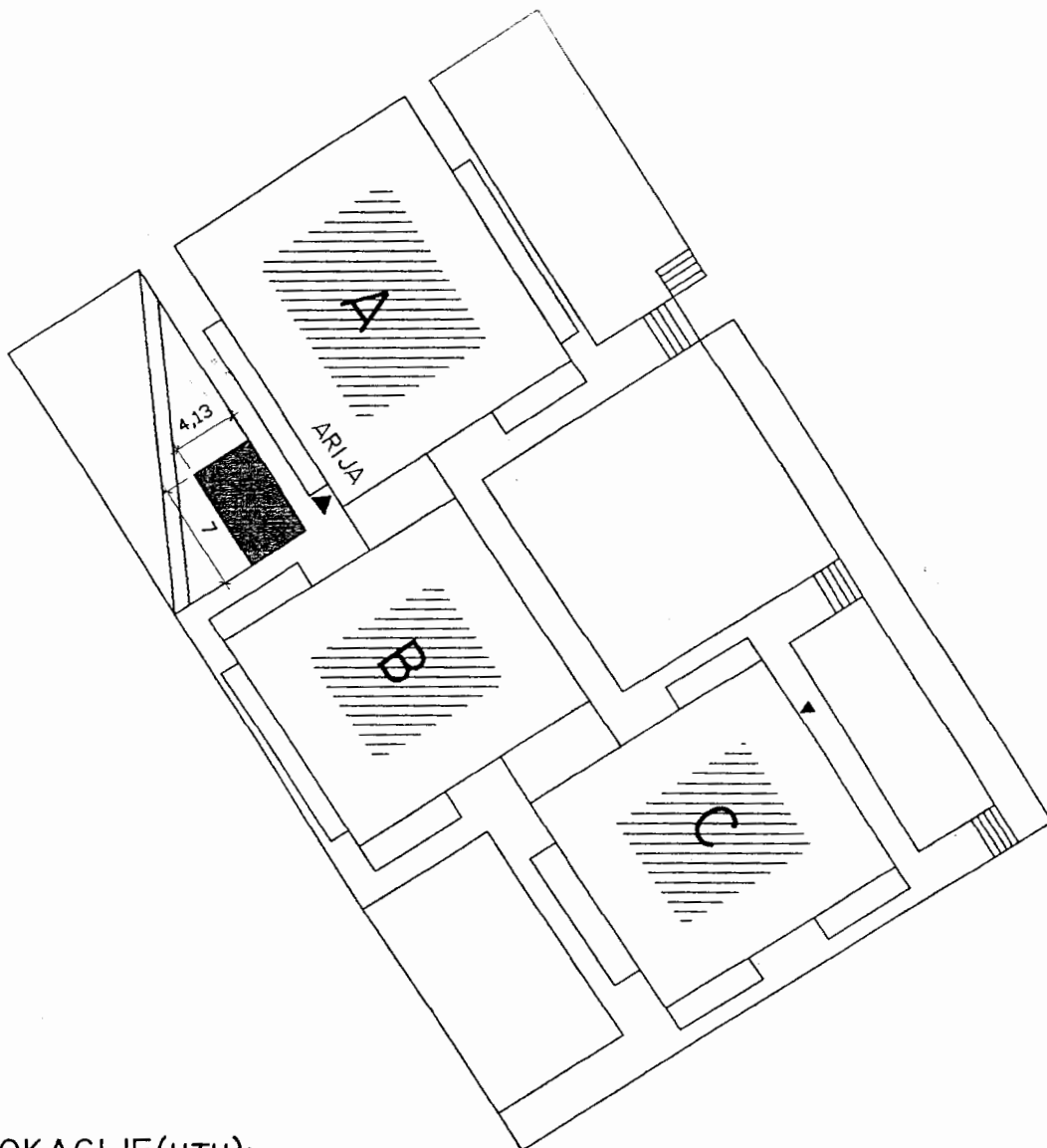
## OPIS LOKACIJE (UTU):

- naziv ljetne bašte: "AFRIKA";
- objekat ispred kojeg se formira ljetna bašta je trajnog karaktera,
- lokacija objekta je: plato ispred zgrade "Inžinjerin",
- dimenzije prostora ljetne bašte su: 4,0 x 9,0 m - 1,2 x 4,0 m,
- zaštita od sunca i kiše: rolo tenda prema obliku prostora ljetne bašte,
- u okviru prostora ljetne bašte kao i na fasadnim zidovima koji vežu uz prostor ljetne kako sa vanjske tako i sa unutrašnje strane, ne dozvoljava se postavljanje uređaja za puštanje i pojačavanje zvuka (zvučne kutije, tv-prijemnici, projektori, muzičke linije i sl.),
- jačinu zvuka u ugostiteljskom prostoru uskladiti sa važećim standardima i propisima iz te oblasti, tako da se ne remeti javni red i mir okolnog predmetnog mikrolokaliteta,
- površina zauzimanja javnog gradskog prostora je:  $P=31,2 \text{ m}^2$
- korištenjem javne gradske površine u svrhu formiranja ljetne bašte investitor je dužan omogućiti nesmetao korištenje postojeće javne pješačke staze
- lokacija ljetne bašte je obuhvaćena u II-zoni,
- maksimalan broj stolova: 11,
- podnu podlogu koristiti postojeću betonsku postavljanjem itisona preko iste,

- 135 -

## SKICA LOKACIJE

RI:500



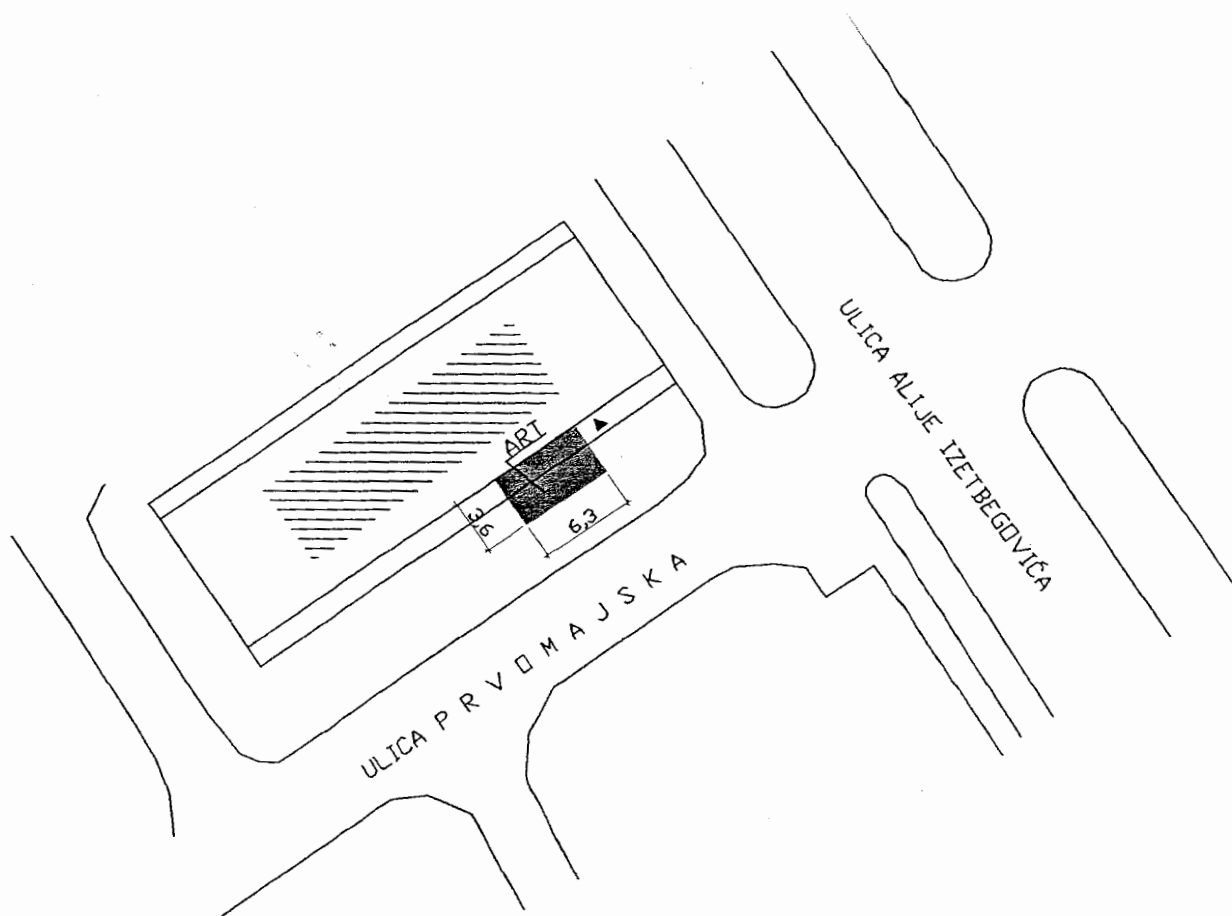
## OPIS LOKACIJE(UTU):

- naziv ljetne bašte: "ARIJA";
- objekat ispred kojeg se formira ljetna bašta je trajnog karaktera,
- lokacija objekta je: stambeno-poslovno naselje "ABC-blokovi",
- dimenzije prostora ljetne bašte su:7,0 x 4,13m,
- zaštita od sunca i kiše: metalna konstrukcija natkrivena industrijski proizvedenim, ceradnim platnom, koja ne remeti osnovne elemente stambenih jedinica iznad poslovnog prostora,
- u okviru prostora ljetne bašte kao i na fasadnim zidovima koji vežu uz prostor ljetne kako sa vanjske tako i sa unutrašnje strane, ne dozvoljava se postavljanje uređaja za puštanje i pojačavanje zvuka(zvučne kutije, tv-prijemnici, projektori, muzičke linije i sl.),
- jačinu zvuka u ugostiteljskom prostoru uskladiti sa važećim standardima i propisima iz te oblasti, tako da se ne remeti javni red i mir okolnog predmetnog mikrolokaliteta,
- površina zauzimanja javnog gradskog prostora je: P=28,91m<sup>2</sup>
- korištenjem javne gradske površine u svrhu formiranja ljetne bašte investitor je dužan omogućiti nesmetao korištenje postojeće javne pješačke staze
- lokacija ljetne bašte je obuhvaćena u I-zoni,
- maksimalan broj stolova: 10,
- nadau podlogu koristiti postojeću betonsku površinu...

- 136 -

## SKICA LOKACIJE

RI:500

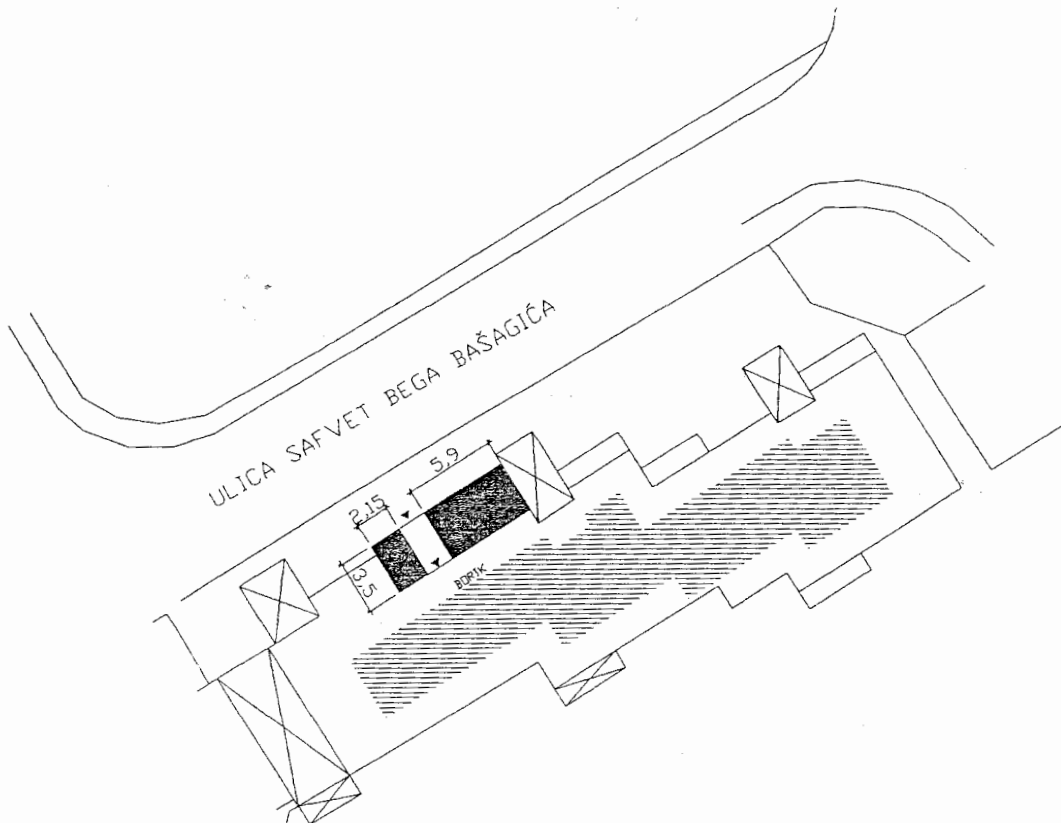


## OPIS LOKACIJE(UTU):

- naziv ljetne bašte: "ART";
- objekat ispred kojeg se formira ljetna bašta je trajnog karaktera,
- lokacija objekta je: ul. Prvomajska do prostora RTV"Zavidovići",
- dimenzije prostora ljetne bašte su: 6,30 x 3,60 m,
- zaštita od sunca i kiše: rolo tenda prema obliku prostora ljetne bašte ceradnim platnom, koja ne remeti osnovne elemente stambenih jedinica iznad poslovnog prostora,
- u okviru prostora ljetne bašte kao i na fasadnim zidovima koji vežu uz prostor ljetne kako sa vanjske tako i sa unutrašnje strane, ne dozvoljava se postavljanje uređaja za puštanje i pojačavanje zvuka(zvučne kutije, tv-prijemnici, projektori, muzičke linije i sl.),
- jačinu zvuka u ugostiteljskom prostoru uskladiti sa važećim standardima i propisima iz te oblasti, tako da se ne remeti javni red i mir okolnog predmetnog mikrolokaliteta,
- površina zauzimanja javnog gradskog prostora je:  $P=22,68m^2$
- korištenjem javne gradske površine u svrhu formiranja ljetne bašte investitor je dužan omogućiti nesmetao korištenje postojeće javne pješačke staze
- lokacija ljetne bašte je obuhvaćena u I-zoni,
- maksimalan broj stolova: 8,
- osigurati montažno-demontažnuu, postavljanjem itisona preko iste.

SKICA LOKACIJE<sup>137</sup>

RI:500



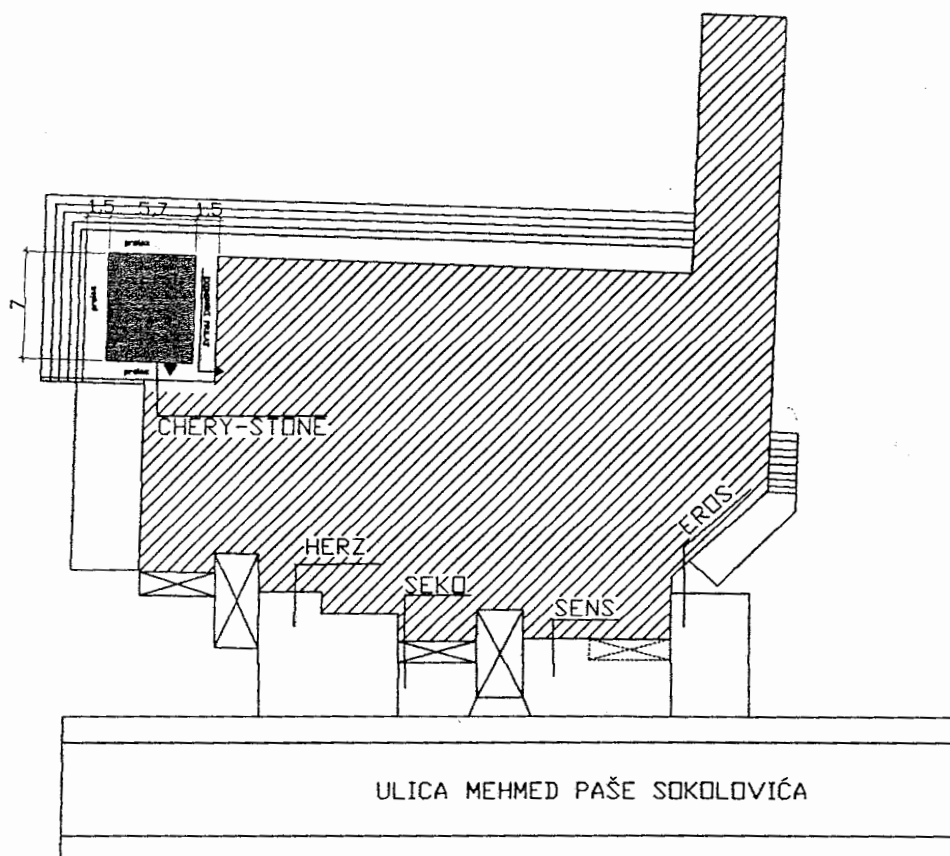
## OPIS LOKACIJE(UTU):

- naziv ljetne bašte: "BORIK";
- objekat ispred kojeg se formira ljetna bašta je trajnog karaktera,
- lokacija objekta je: stambeno-poslovno naselje "Centar", ul. S.B.Bašagića,
- dimenzije prostora ljetne bašte su: 3,50x2,15 + 5,90x3,50 m,
- zaštita od sunca i kiše: rolo tenda prema obliku prostora ljetne bašte natkrivena industrijski proizvedenim ceradnim platnom,
- u okviru prostora ljetne bašte kao i na fasadnim zidovima koji vežu uz prostor ljetne kako sa vanjske tako i sa unutrašnje strane, ne dozvoljava se postavljanje uređaja za puštanje i pojačavanje zvuka(zvučne kutije, tv-prijemnici, projektori, muzičke linije i sl.),
- jačinu zvuka u ugostiteljskom prostoru uskladiti sa važećim standardima i propisima iz te oblasti, tako da se ne remeti javni red i mir okolnog predmetnog mikrolokaliteta,
- površina zauzimanja javnog gradskog prostora je: P=28,17m<sup>2</sup>
- korištenjem javne gradske površine u svrhu formiranja ljetne bašte investitor je dužan omogućiti nesmetao korištenje postojeće javne pješačke staze
- lokacija ljetne bašte je obuhvaćena u I-zoni,
- maksimalan broj stolova: 10,
- podnu podlogu koristiti postojeću betonsku,



## SKICA LOKACIJE

RI:500



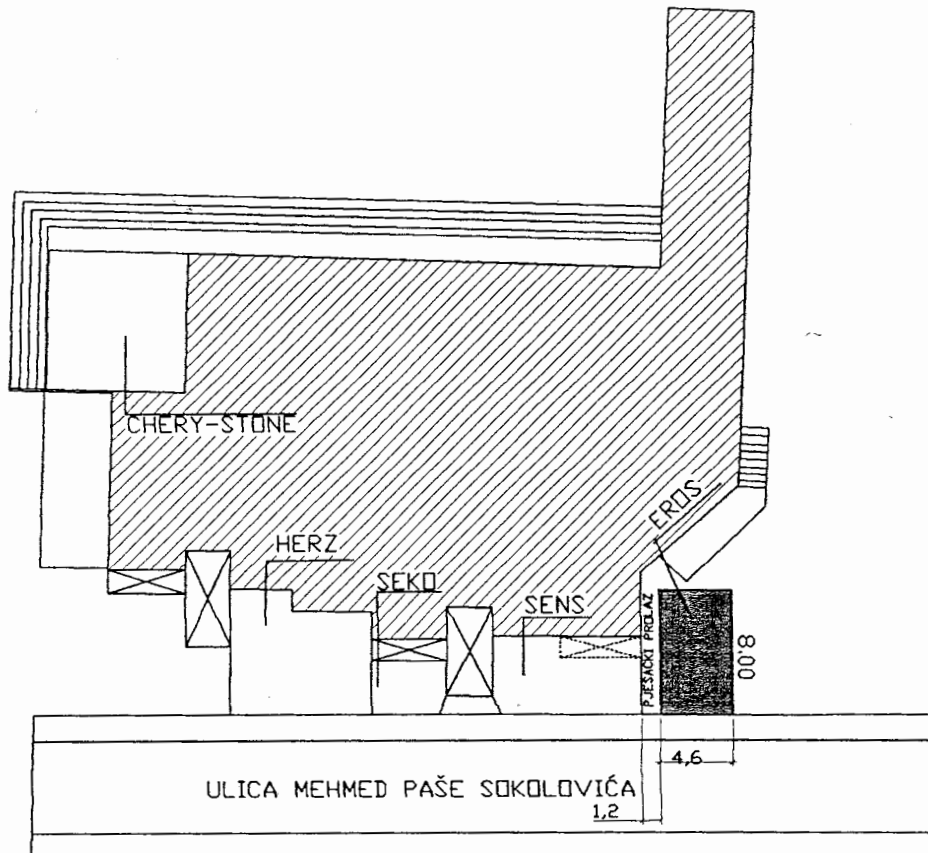
## OPIS LOKACIJE(UTU):

- naziv ljetne bašte: "CHERY STONE";
- objekat ispred kojeg se formira ljetna bašta je trajnog karaktera,
- lokacija objekta je: stambeno-poslovno naselje "Centar" u blizini gradske tržnice,
- dimenzije prostora ljetne bašte su: 7,00x5,70 m,
- zaštita od sunca i kiše: rolo tenda prema obliku prostora ljetne bašte industrijski proizvedenim ceradnim platnom,
- u okviru prostora ljetne bašte kao i na fasadnim zidovima koji vežu uz prostor ljetne kako sa vanjske tako i sa unutrašnje strane, ne dozvoljava se postavljanje uređaja za puštanje i pojačavanje zvuka(zvučne kutije, tv-prijemnici, projektori, muzičke linije i sl.),
- jačinu zvuka u ugostiteljskom prostoru uskladiti sa važećim standardima i propisima iz te oblasti, tako da se ne remeti javni red i mir okolnog predmetnog mikrolokaliteta,
- površina zauzimanja javnog gradskog prostora je: P=39,90m<sup>2</sup>
- korištenjem javne gradske površine u svrhu formiranja ljetne bašte investitor je dužan omogućiti nesmetao korištenje postojeće javne pješačke staze
- lokacija ljetne bašte je obuhvaćena u I-zoni,
- maksimalan broj stolova: 14,

- 139 -

## SKICA LOKACIJE

RI-500



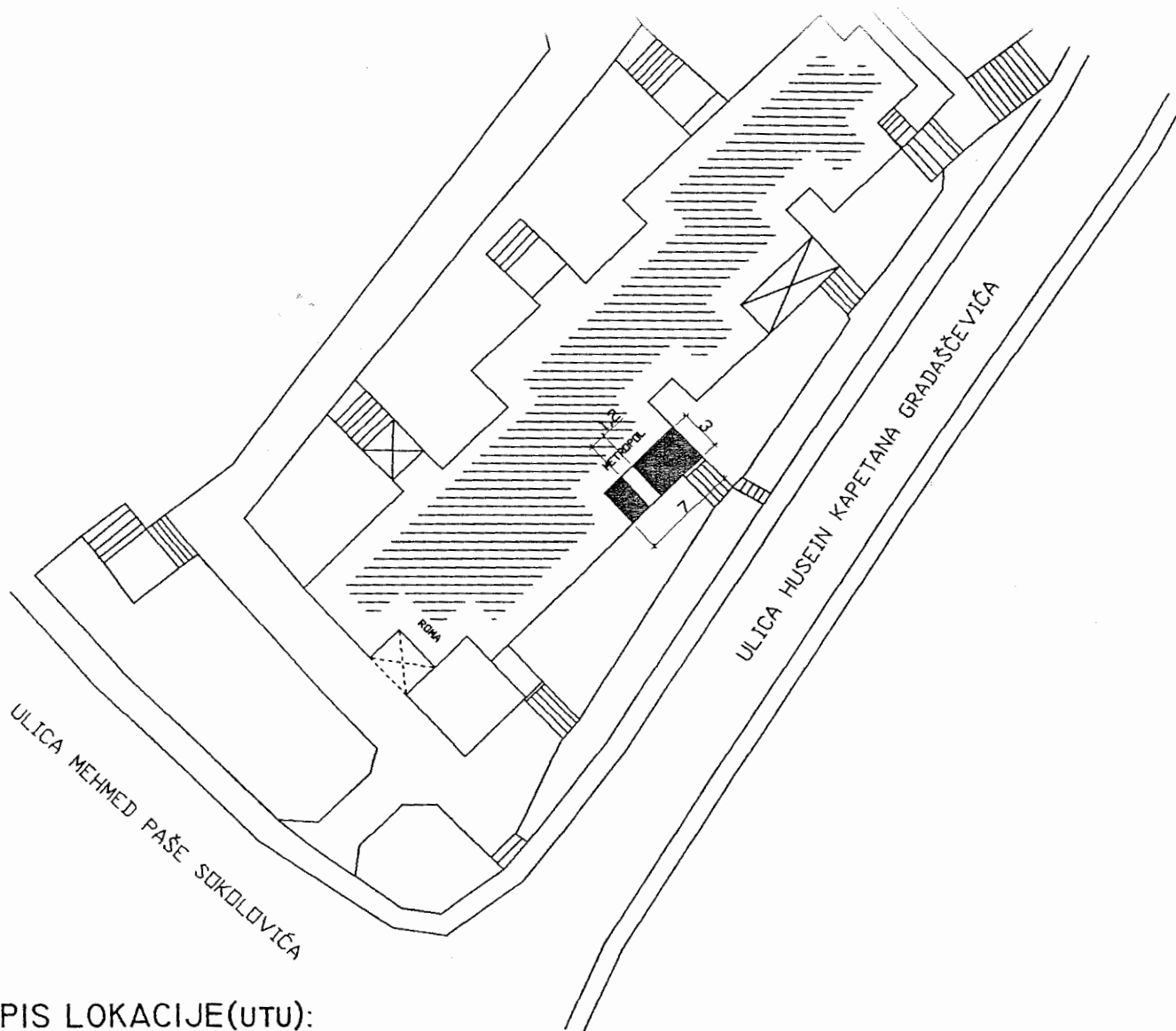
## OPIS LOKACIJE(UTU):

- naziv ljetne bašte: "EROS";
- objekat ispred kojeg se formira ljetna bašta je trajnog karaktera,
- lokacija objekta je: stambeno-poslovno naselje "Centar" ul.M.P.Sokolovića,
- dimenzije prostora ljetne bašte su:8,00 x 4,60 m,
- zaštita od sunca i kiše: rolo tenda prema obliku prostora ljetne bašte o nesmetanom korištenju pješačkih staza i susjednih okolnih prostora,
- u okviru prostora ljetne bašte kao i na fasadnim zidovima koji vežu uz prostor ljetne kako sa vanjske tako i sa unutrašnje strane, ne dozvoljava se postavljanje uređaja za puštanje i pojačavanje zvuka(zvučne kutije, tv-prijemnici, projektori, muzičke linije i sl.),
- jačinu zvuka u ugostiteljskom prostoru uskladiti sa važećim standardima i propisima iz te oblasti, tako da se ne remeti javni red i mir okolnog predmetnog mikrolokaliteta,
- površina zauzimanja javnog gradskog prostora je: P=36,8m<sup>2</sup>
- korištenjem javne gradske površine u svrhu formiranja ljetne bašte investitor je dužan omogućiti nesmetao korištenje postojeće javne pješačke staze
- lokacija ljetne bašte je obuhvaćena u I-zoni,
- maksimalan broj stolova: 13.

- 140 -

## SKICA LOKACIJE

RI-500



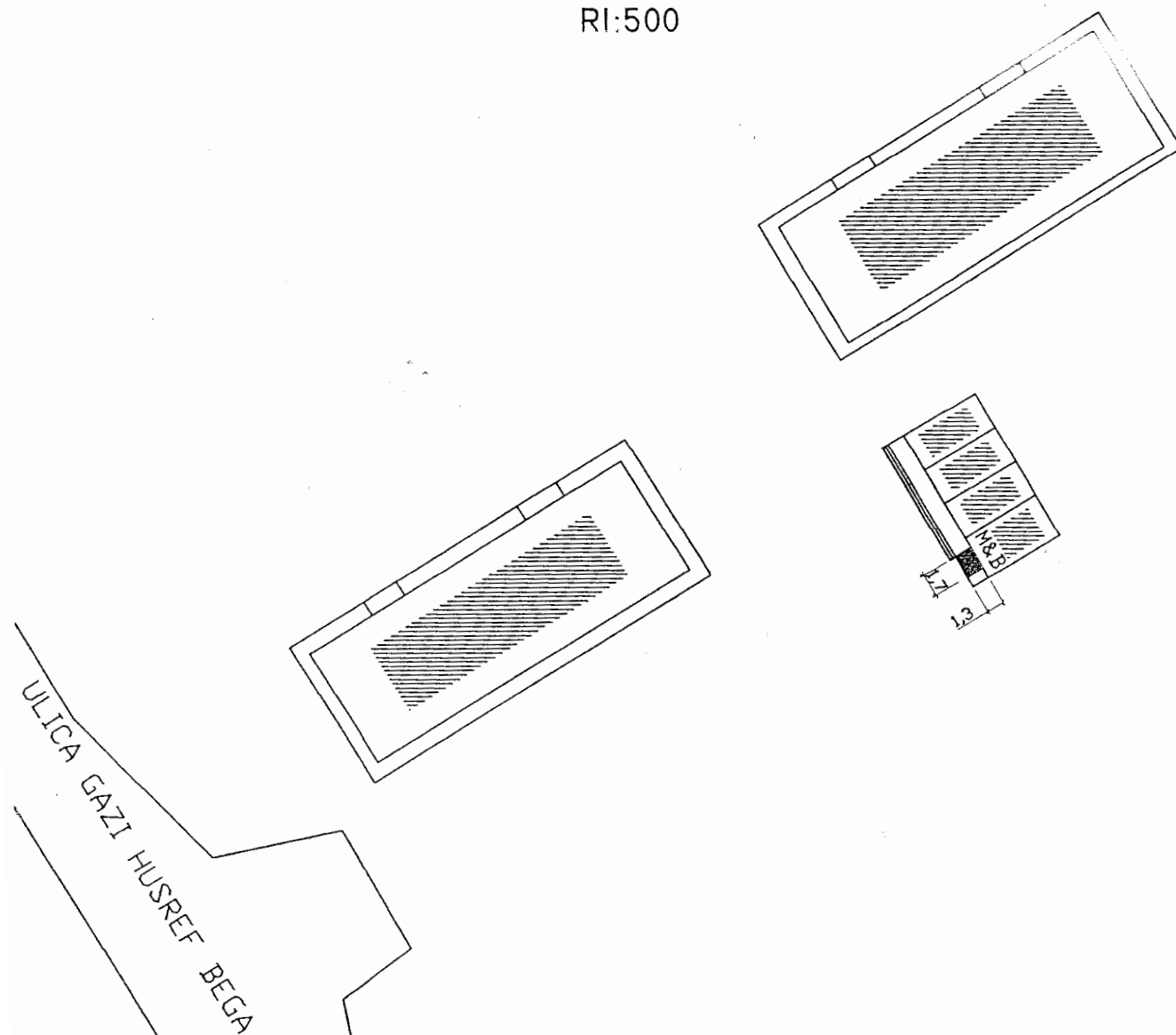
## OPIS LOKACIJE(UTU):

- naziv ljetne bašte: "METROPOL";
- objekat ispred kojeg se formira ljetna bašta je trajnog karaktera,
- lokacija objekta je: stambeno-poslovno naselje "Gaj", ul. H.K.Gradašćevića,
- dimenzije prostora ljetne bašte su: 7,0x3,0 m - 1,20 x 3,0 m
- zaštita od sunca i kiše: rolo tenda prema obliku prostora ljetne bašte industrijski proizvedenim ceradnim platnom,
- u okviru prostora ljetne bašte kao i na fasadnim zidovima koji vežu uz prostor ljetne kako sa vanjske tako i sa unutrašnje strane, ne dozvoljava se postavljanje uređaja za puštanje i pojačavanje zvuka(zvučne kutije, tv-prijemnici, projektori, muzičke linije i sl.),
- jačinu zvuka u ugostiteljskom prostoru uskladiti sa važećim standardima i propisima iz te oblasti, tako da se ne remeti javni red i mir okolnog predmetnog mikrolokaliteta,
- površina zauzimanja javnog gradskog prostora je: P=17,4m<sup>2</sup>
- korištenjem javne gradske površine u svrhu formiranja ljetne bašte investitor je dužan omogućiti nesmetao korištenje postojeće javne pješačke staze
- lokacija ljetne bašte je obuhvaćena u II-zoni,
- maksimalan broj stolova: 6,
- za korištenje postojećeg betonsku postavljanjem itisona preko iste,

- 141 -

## SKICA LOKACIJE

RI:500



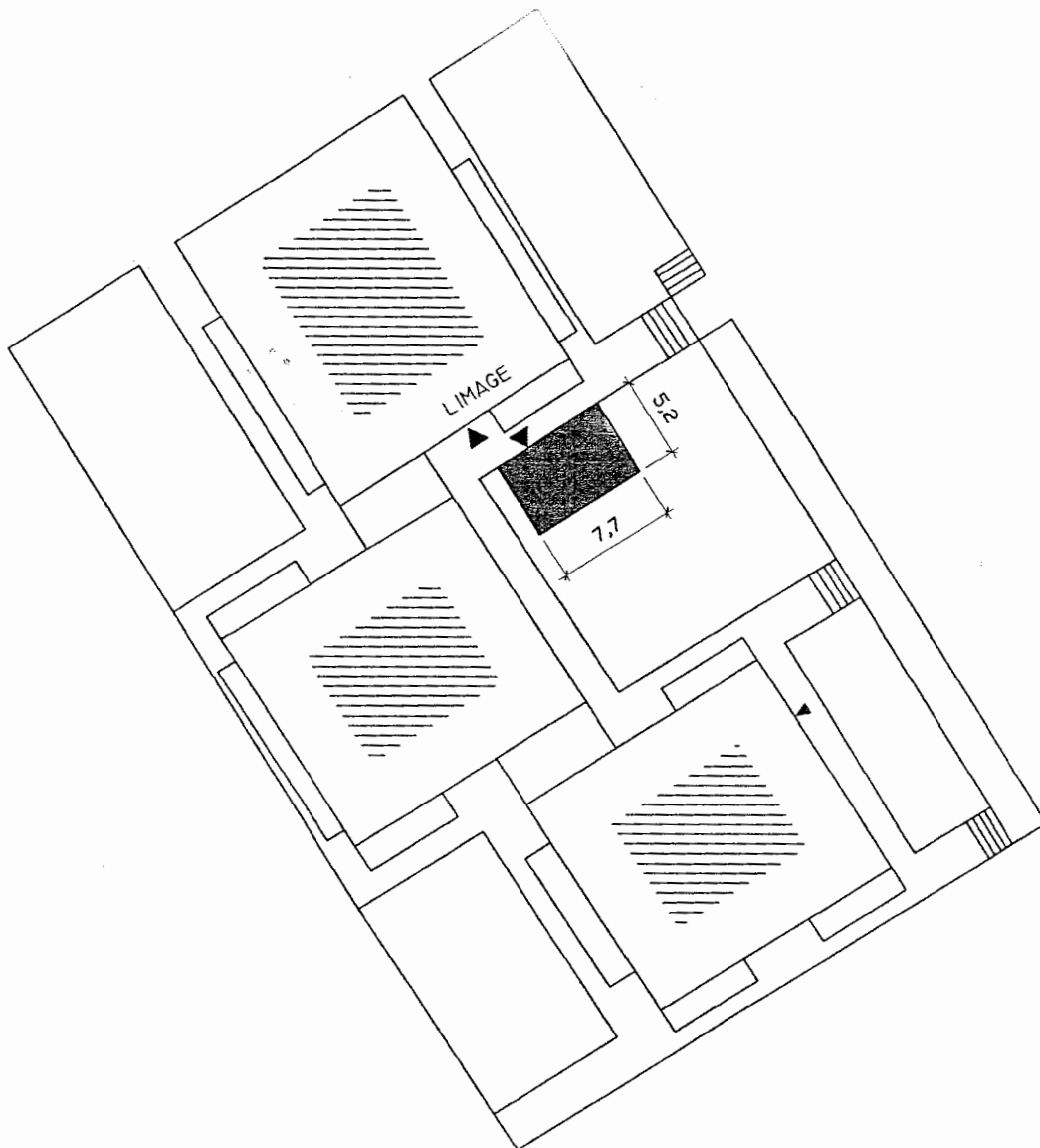
## OPIS LOKACIJE(UTU):

- naziv ljetne bašte: "M&B";
- objekat ispred kojeg se formira ljetna bašta je trajnog karaktera a namjena je privremena,
- lokacija objekta je: ulica "Gazi Husref Begova",
- dimenzije prostora ljetne bašte su: 1,70x1,30 m,
- zaštita od sunca i kiše: rolo tenda prema obliku prostora ljetne bašte
- u okviru prostora ljetne bašte kao i na fasadnim zidovima koji vežu uz prostor ljetne kako sa vanjske tako i sa unutrašnje strane, ne dozvoljava se postavljanje uređaja za puštanje i pojačavanje zvuka(zvučne kutije, tv-prijemnici, projektori, muzičke linije i sl.),
- jačinu zvuka u ugostiteljskom prostoru uskladiti sa važećim standardima i propisima iz te oblasti, tako da se ne remeti javni red i mir okolnog predmetnog mikrolokaliteta,
- površina zauzimanja javnog gradskog prostora je:  $P=2,21m^2$
- korištenjem javne gradske površine u svrhu formiranja ljetne bašte investitor je dužan omogućiti nesmetao korištenje postojeće javne pješačke staze
- lokacija ljetne bašte je obuhvaćena u II-zoni,
- maksimalan broj stolova: 1,
- podnu podlogu koristiti postojeću betonsku postavljanjem itisona preko iste,

- 142 -

## SKICA LOKACIJE

RI:500



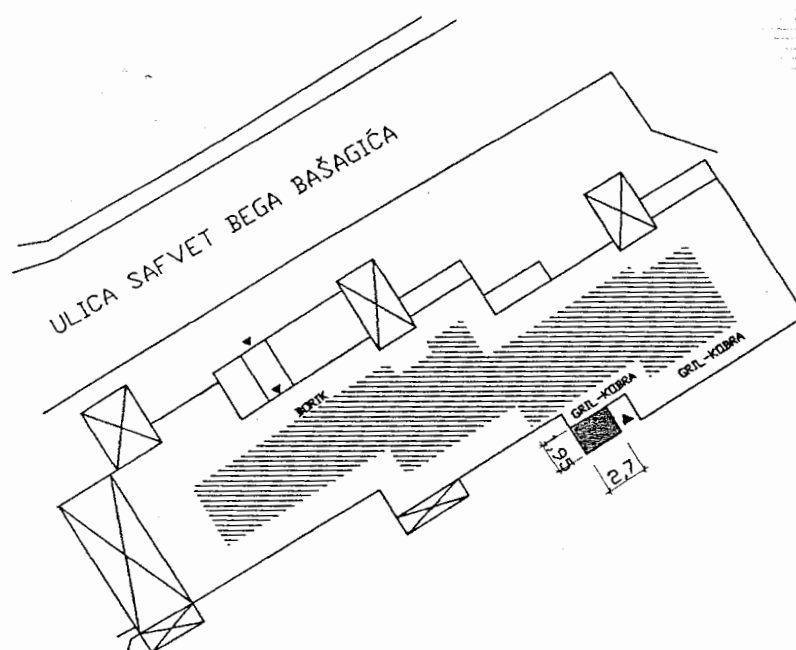
## OPIS LOKACIJE(UTU):

- naziv ljetne bašte: "LIMAŽ";
- objekat ispred kojeg se formira ljetna bašta je trajnog karaktera,
- lokacija objekta je: stambeno-poslovno naselje "ABC-blokovi", blok A,
- dimenzije prostora ljetne bašte su: 7,70x5,20 m,
- zaštita od sunca i kiše: rolo tenda prema obliku prostora ljetne bašte
- u okviru prostora ljetne bašte kao i na fasadnim zidovima koji vežu uz prostor ljetne kako sa vanjske tako i sa unutrašnje strane, ne dozvoljava se postavljanje uređaja za puštanje i pojačavanje zvuka(zvučne kutije, tv-prijemnici, projektori, muzičke linije i sl.),
- jačinu zvuka u ugostiteljskom prostoru uskladiti sa važećim standardima i propisima iz te oblasti, tako da se ne remeti javni red i mir okolnog predmetnog mikrolokaliteta,
- površina zauzimanja javnog gradskog prostora je:  $P=40,04m^2$
- korištenjem javne gradske površine u svrhu formiranja ljetne bašte investitor je dužan omogućiti nesmetao korištenje postojeće javne pješacke staze
- lokacija ljetne bašte je obuhvaćena u I-zoni,
- maksimalan broj stolova: 14,
- izgraditi postojeću betonsku

- 143 -

## SKICA LOKACIJE

RI-500



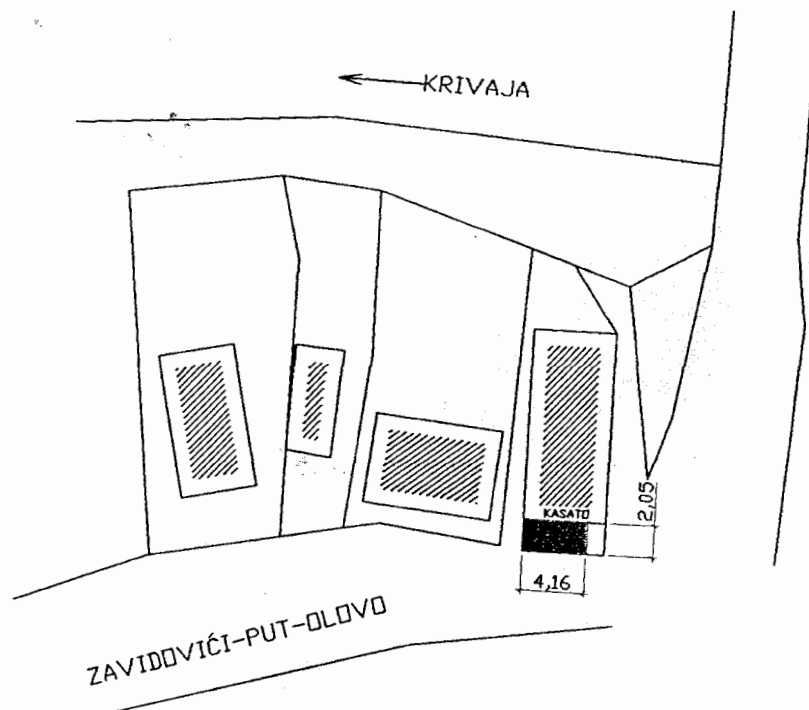
## OPIS LOKACIJE(UTU):

- naziv ljetne bašte: "GRIL-KOBRA";
- objekat ispred kojeg se formira ljetna bašta je trajnog karaktera,
- lokacija objekta je: stambeno-poslovno naselje "Centar",
- dimenzije prostora ljetne bašte su: 1,95x2,70 m,
- zaštita od sunca i kiše: rolo tenda prema obliku prostora ljetne bašte
- u okviru prostora ljetne bašte kao i na fasadnim zidovima koji vežu uz prostor ljetne kako sa vanjske tako i sa unutrašnje strane, ne dozvoljava se postavljanje uređaja za puštanje i pojačavanje zvuka(zvučne kutije, tv-prijemnici, projektori, muzičke linije i sl.),
- jačinu zvuka u ugostiteljskom prostoru uskladiti sa važećim standardima i propisima iz te oblasti, tako da se ne remeti javni red i mir okolnog predmetnog mikrolokaliteta,
- površina zauzimanja javnog gradskog prostora je: P=5,26m<sup>2</sup>
- korištenjem javne gradske površine u svrhu formiranja ljetne bašte investitor je dužan omogućiti vlasnicima podrumskih prostorija nesmetano korištenje postojećih podrumskih otvora kao i prilaze za šahtove za vodu, klanalizaciju i elektro,
- lokacija ljetne bašte je obuhvaćena u I-zoni,
- maksimalan broj stolova: 2,
- podnu podlogu koristiti kao drvenu podnu konstrukciju: ...

- 144 -

## SKICA LOKACIJE

RI:500



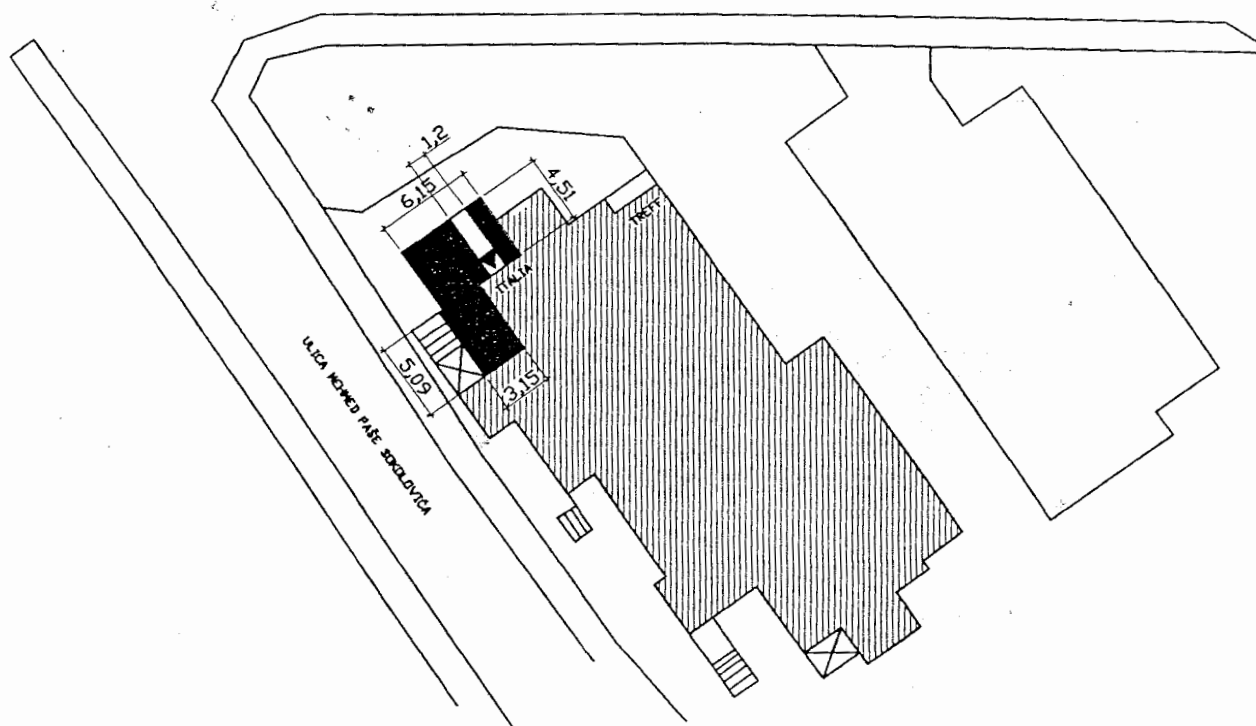
## OPIS LOKACIJE(UTU):

- naziv ljetne bašte: "KASATO";
- objekat ispred kojeg se formira ljetna bašta je trajnog karaktera,
- lokacija objekta je: ul .dr. "Pinkasa Bandta",
- dimenzije prostora ljetne bašte su: 4,16x2,05 m,
- zaštita od sunca i kiše: rolo tenda prema obliku prostora ljetne bašte
- u okviru prostora ljetne bašte kao i na fasadnim zidovima koji vežu uz prostor ljetne kako sa vanjske tako i sa unutrašnje strane, ne dozvoljava se postavljanje uređaja za puštanje i pojačavanje zvuka(zvučne kutije, tv-prijemnici, projektori, muzičke linije i sl.),
- jačinu zvuka u ugostiteljskom prostoru uskladiti sa važećim standardima i propisima iz te oblasti, tako da se ne remeti javni red i mir okolnog predmetnog mikrolokality,
- površina zauzimanja javnog gradskog prostora je: P=8,52 m<sup>2</sup>
- korištenjem javne gradske površine u svrhu formiranja ljetne bašte investitor je dužan omogućiti nesmetao korištenje postojeće javne pješačke staze
- lokacija ljetne bašte je obuhvaćena u III-zoni,
- maksimalan broj stolova: 3,
- podnu podlogu koristiti postojeću betonsku postavljanjem itisona preko iste,

- 145 -

## SKICA LOKACIJE

RI:500



## OPIS LOKACIJE(UTU):

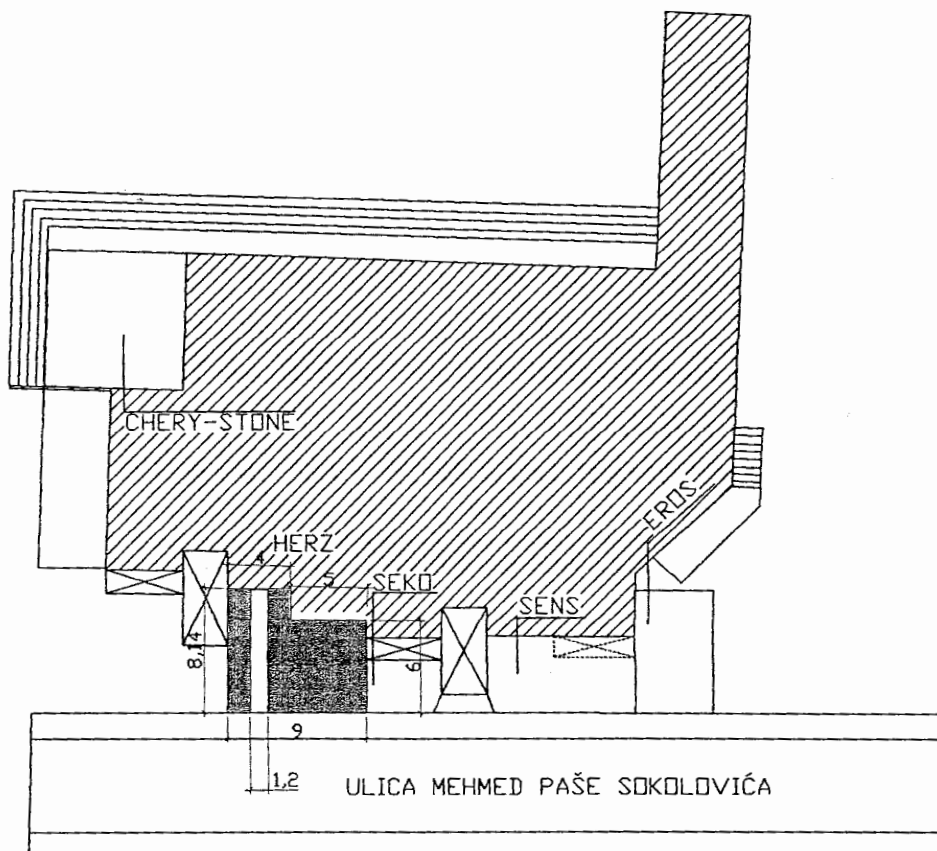
- naziv ljetne bašte: "ITALIA";
- objekat ispred kojeg se formira ljetna bašta je trajnog karaktera,
- lokacija objekta je: stambeno-poslovno naselje "Gaj",
- dimenzije prostora ljetne bašte su: 5,09x3,15 + 6,15x4,51 - 4,51x1,20 m,
- zaštita od sunca i kiše: rolo tenda prema obliku prostora ljetne bašte
- u okviru prostora ljetne bašte kao i na fasadnim zidovima koji vežu uz prostor ljetne kako sa vanjske tako i sa unutrašnje strane, ne dozvoljava se postavljanje uređaja za puštanje i pojačavanje zvuka(zvučne kutije, tv-prijemnici, projektori, muzičke linije i sl.),
- jačinu zvuka u ugostiteljskom prostoru uskladiti sa važećim standardima i propisima iz te oblasti, tako da se ne remeti javni red i mir okolnog predmetnog mikrolokalityeta,
- površina zauzimanja javnog gradskog prostora je: P=38,36 m<sup>2</sup>
- korištenjem javne gradske površine u svrhu formiranja ljetne bašte investitor je dužan omogućiti nesmetao korištenje postojeće javne pješačke staze
- lokacija ljetne bašte je obuhvaćena u II-zoni,
- maksimalan broj stolova: 14,
- podnu podlogu koristiti postojeću betonsku,



- 146 -

## SKICA LOKACIJE

RI:500

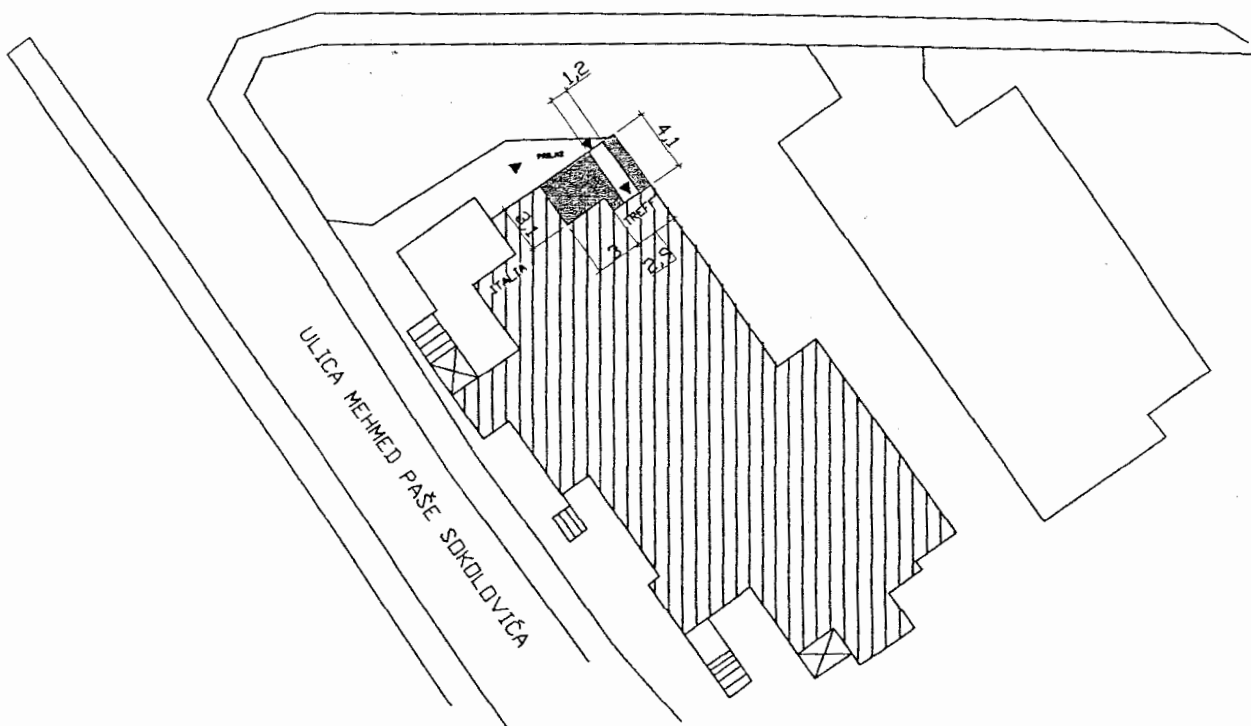


## OPIS LOKACIJE(UTU):

- naziv ljetne bašte: "HERZ";
- objekat ispred kojeg se formira ljetna bašta je trajnog karaktera,
- lokacija objekta je: stambeno-poslovno naselje "Centar", ul. M.P.Sokolovića,
- dimenzije prostora ljetne bašte su: 6,0x5,0 + 8,14x4,0 m - 1,20 x 8,14 m,
- zaštita od sunca i kiše: rolo tenda prema obliku prostora ljetne bašte
- u okviru prostora ljetne bašte kao i na fasadnim zidovima koji vežu uz prostor ljetne bašte kako sa vanjske tako i sa unutrašnje strane, ne dozvoljava se postavljanje uređaja za puštanje i pojačavanje zvuka (zvučne kutije, tv-prijemnici, projektori, muzičke linije i sl.),
- jačinu zvuka u ugostiteljskom prostoru uskladiti sa važećim standardima i propisima iz te oblasti, tako da se ne remeti javni red i mir okolnog predmetnog mikrolokaliteta,
- površina zauzimanja javnog gradskog prostora je: P=52,80m<sup>2</sup>
- korištenjem javne gradske površine u svrhu formiranja ljetne bašte investitor je dužan omogućiti nesmetano korištenje postojeće javne pješačke staze
- lokacija ljetne bašte je obuhvaćena u I-zoni,
- maksimalan broj stolova: 19,
- materiao: koristiti raniju betonsku,

## SKICA LOKACIJE

RI:500

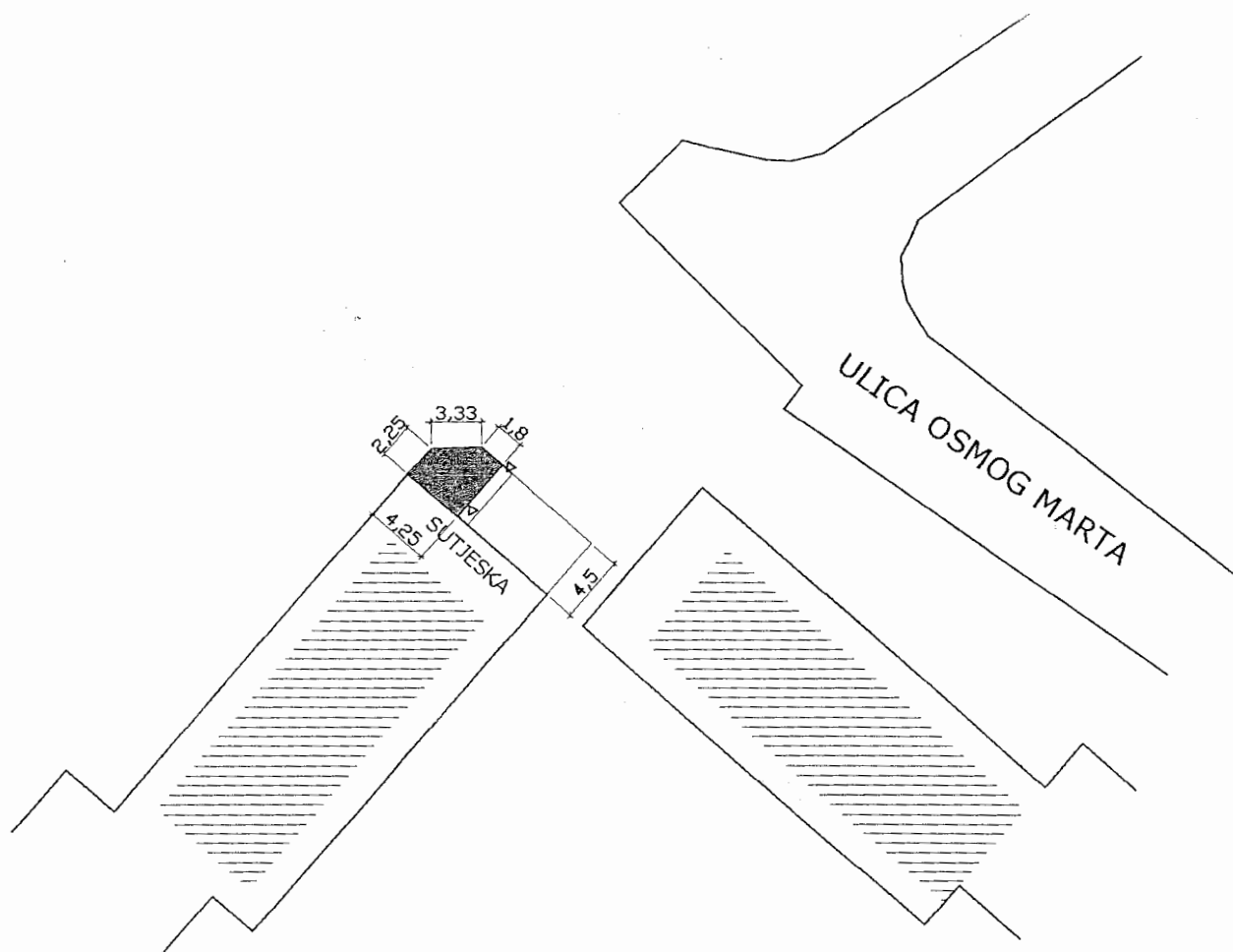


## OPIS LOKACIJE(UTU):

- naziv ljetne bašte: "TREFF";
- objekat ispred kojeg se formira ljetna bašta je trajnog karaktera,
- lokacija objekta je: stambeno-poslovno naselje "Gaj",
- dimenzije prostora ljetne bašte su: 3,10x3,0 + 4,10x2,9.- 4,10x1,20 m,
- zaštita od sunca i kiše: rolo tenda prema obliku prostora ljetne bašte
- u okviru prostora ljetne bašte kao i na fasadnim zidovima koji vežu uz prostor ljetne kako sa vanjske tako i sa unutrašnje strane, ne dozvoljava se postavljanje uređaja za puštanje i pojačavanje zvuka(zvučne kutije, tv-prijemnici, projektori, muzičke linije i sl.),
- jačinu zvuka u ugostiteljskom prostoru uskladiti sa važećim standardima i propisima iz te oblasti, tako da se ne remeti javni red i mir okolnog predmetnog mikrolokalityta,
- površina zauzimanja javnog gradskog prostora je: P=16,29 m<sup>2</sup>
- korištenjem javne gradske površine u svrhu formiranja ljetne bašte investitor je dužan omogućiti nesmetao korištenje postojeće javne pješačke staze
- lokacija ljetne bašte je obuhvaćena u II-zoni,
- maksimalan broj stolova: 6,
- podnu podlogu koristiti postojeću betonsku postavljanjem itisona preko iste,

SKICA LOKACIJE<sup>148</sup>

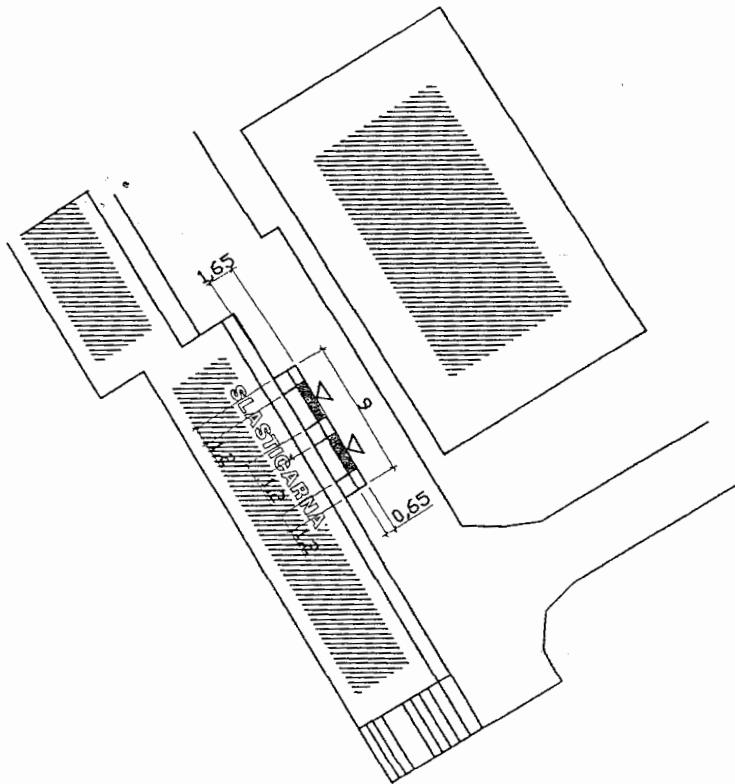
RI:500



## OPIS LOKACIJE (UTU):

- naziv ljetne bašte: "SUTJESKA";
- objekat ispred kojeg se formira ljetna bašta je trajnog karaktera,
- lokacija objekta je: stambeno-poslovno naselje "Branioci grada" ul. Osmog marta,
- dimenzije prostora ljetne bašte po stranama su: 4,5/4,25/2,25/3,33/1,8 m,
- zaštita od sunca i kiše: rolo tenda prema obliku prostora ljetne bašte
- u okviru prostora ljetne bašte kao i na fasadnim zidovima koji vežu uz prostor ljetne kako sa vanjske tako i sa unutrašnje strane, ne dozvoljava se postavljanje uređaja za puštanje i pojačavanje zvuka (zvučne kutije, tv-prijemnici, projektori, muzičke linije i sl.),
- jačinu zvuka u ugostiteljskom prostoru uskladiti sa važećim standardima i propisima iz te oblasti, tako da se ne remeti javni red i mir okolnog predmetnog mikrolokaliteta,
- površina zauzimanja javnog gradskog prostora je:  $P=16,36 \text{ m}^2$ , a ako se bude ukazala potreba za korištenjem ostalog dijela terase  $7,88 \times 4,5 \text{ m}$ , riješiti postupkom odobrenja za zauzimanje javne gradske površine,
- korištenjem javne gradske površine u svrhu formiranja ljetne bašte investitor je dužan omogućiti nesmetao korištenje postojeće javne pješačke staze
- lokacija ljetne bašte je obuhvaćena u IV-zoni,
- maksimalan broj stolova: 6,
- za osiguranje postojeću betonsku postavljanjem itisona preko iste,

- 149 -  
SKICA LOKACIJE  
RI:500



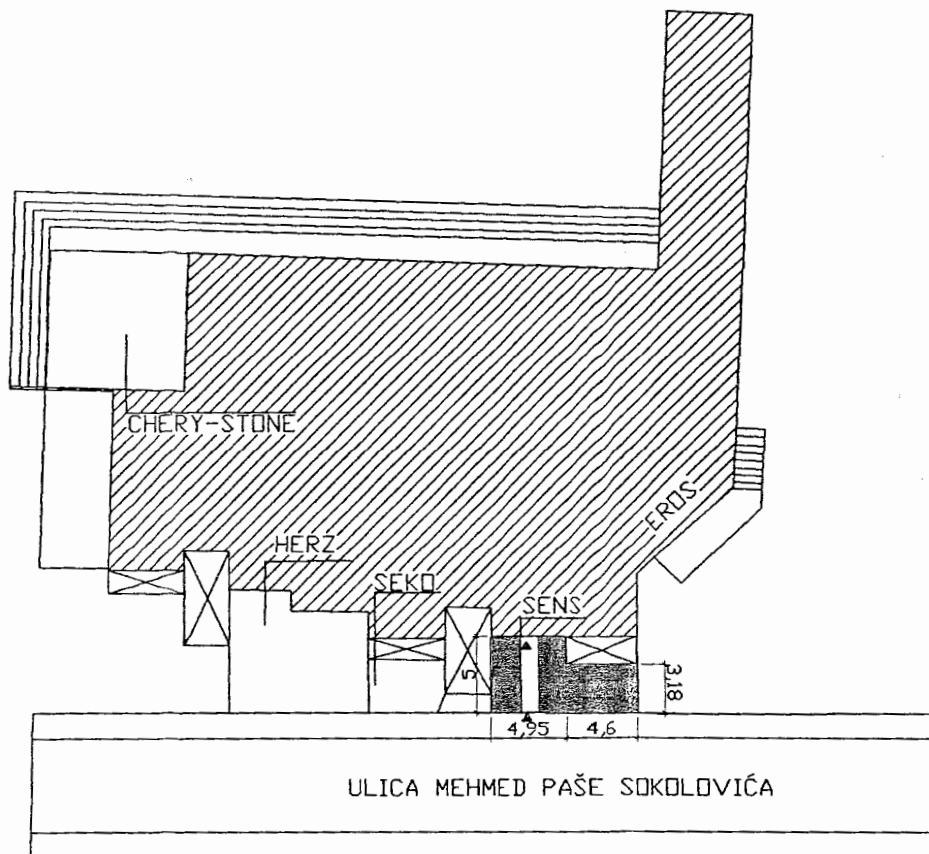
## OPIS LOKACIJE(UTU):

- naziv ljetne bašte: "SLASTIČARNA";
- objekat ispred kojeg se formira ljetna bašta je trajnog karaktera,
- lokacija objekta je: stambeno-poslovno naselje "Centar" kod gradske tržnice,,
- dimenzije prostora ljetne bašte su: 9,0x0,65 -(0,65x1,20+0,65x1,20+0,35x1,20)m
- zaštita od sunca i kiše: rolo tenda prema obliku prostora ljetne bašte
- u okviru prostora ljetne bašte kao i na fasadnim zidovima koji vežu uz prostor ljetne kako sa vanjske tako i sa unutrašnje strane, ne dozvoljava se postavljanje uređaja za puštanje i pojačavanje zvuka(zvučne kutije, tv-prijemnici, projektori, muzičke linije i sl.),
- jačinu zvuka u ugostiteljskom prostoru uskladiti sa važećim standardima i propisima iz te oblasti, tako da se ne remeti javni red i mir okolnog predmetnog mikrolokaliteta,
- površina zauzimanja javnog gradskog prostora je: P=3,51 m<sup>2</sup>
- korištenjem javne gradske površine u svrhu formiranja ljetne bašte investitor je dužan omogućiti nesmetao korištenje postojeće javne pješačke staze
- lokacija ljetne bašte je obuhvaćena u I-zoni,

- 150 -

## SKICA LOKACIJE

RI:500



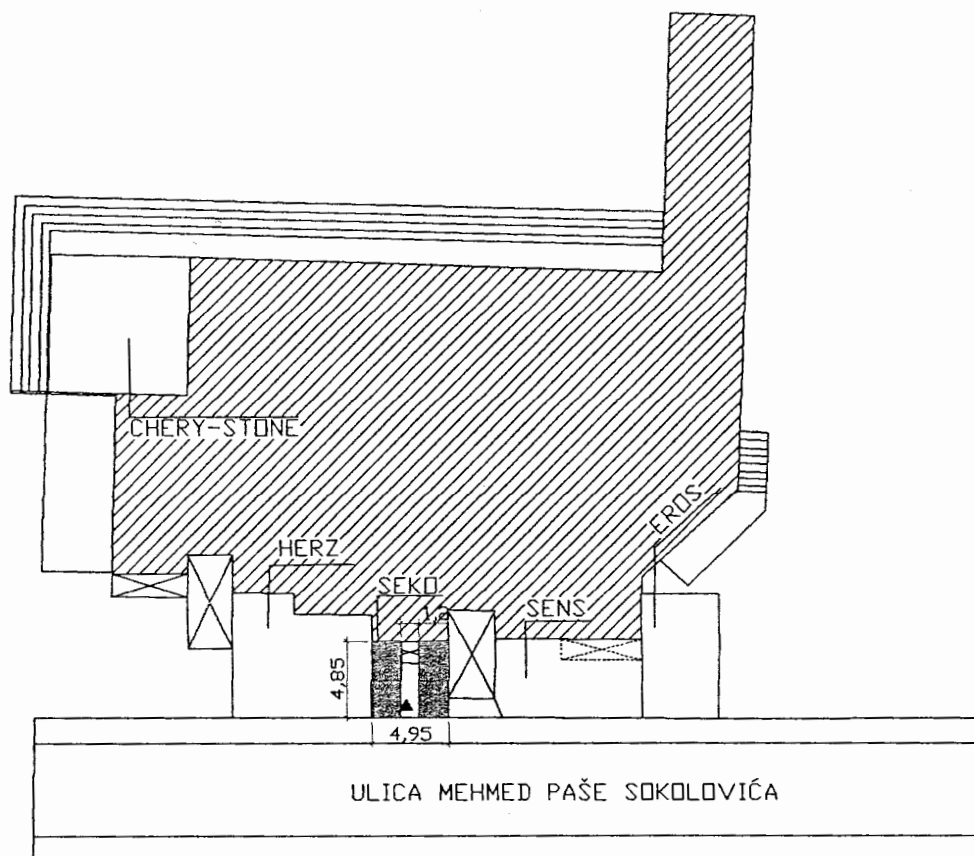
## OPIS LOKACIJE(UTU):

- naziv ljetne bašte: "SENS";
- objekat ispred kojeg se formira ljetna bašta je trajnog karaktera,
- lokacija objekta je: stambeno-poslovno naselje "Centar" ul. M.P.Sokolovića,
- dimenzije prostora ljetne bašte su: 4,60x3,18 + 5,0x4,95 m - 5,0 x 1,20 m,
- zaštita od sunca i kiše: rolo tenda prema obliku prostora ljetne bašte o nesmetanom korištenju pješačkih staza i susjednih okolnih prostora,
- u okviru prostora ljetne bašte kao i na fasadnim zidovima koji vežu uz prostor ljetne kako sa vanjske tako i sa unutrašnje strane, ne dozvoljava se postavljanje uređaja za puštanje i pojačavanje zvuka(zvučne kutije, tv-prijemnici, projektori, muzičke linije i sl.),
- jačinu zvuka u ugostiteljskom prostoru uskladiti sa važećim standardima i propisima iz te oblasti, tako da se ne remeti javni red i mir okolnog predmetnog mikrolokaliteta,
- površina zauzimanja javnog gradskog prostora je: P=33,37m<sup>2</sup>
- korištenjem javne gradske površine u svrhu formiranja ljetne bašte investitor je dužan omogućiti nesmetao korištenje postojeće javne pješačke staze
- lokacija ljetne bašte je obuhvaćena u I-zoni,

- 151 -

## SKICA LOKACIJE

RI:500



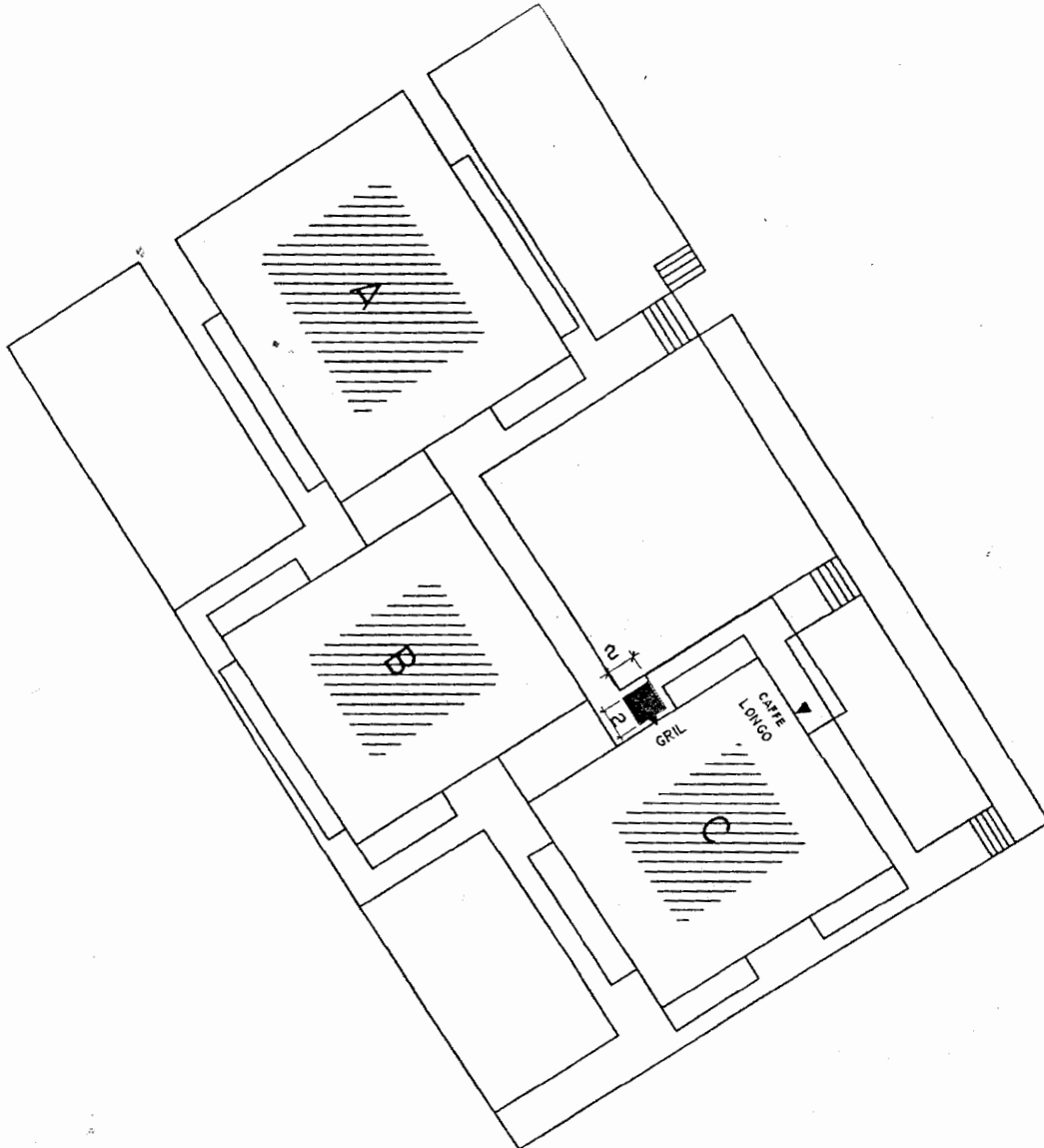
## OPIS LOKACIJE(UTU):

- naziv ljetne bašte: "SEKO";
- objekat ispred kojeg se formira ljetna bašta je trajnog karaktera,
- lokacija objekta je: stambeno-poslovno naselje "Centar" ul.M.P.Sokolovića,
- dimenzije prostora ljetne bašte su:4,95x4,85 m - 1,20 x 4,85 m,
- zaštita od sunca i kiše: rolo tenda prema obliku prostora ljetne bašte
- u okviru prostora ljetne bašte kao i na fasadnim zidovima koji vežu uz prostor ljetne kako sa vanjske tako i sa unutrašnje strane, ne dozvoljava se postavljanje uređaja za puštanje i pojačavanje zvuka(zvučne kutije, tv-prijemnici, projektori, muzičke linije i sl.),
- jačinu zvuka u ugostiteljskom prostoru uskladiti sa važećim standardima i propisima iz te oblasti, tako da se ne remeti javni red i mir okolnog predmetnog mikrolokalityeta,
- površina zauzimanja javnog gradskog prostora je: P=18,18 m<sup>2</sup>
- korištenjem javne gradske površine u svrhu formiranja ljetne bašte investitor je dužan omogućiti nesmetao korištenje postojeće javne pješačke staze
- lokacija ljetne bašte je obuhvaćena u I-zoni,

- 152 -

## SKICA LOKACIJE

RI:500

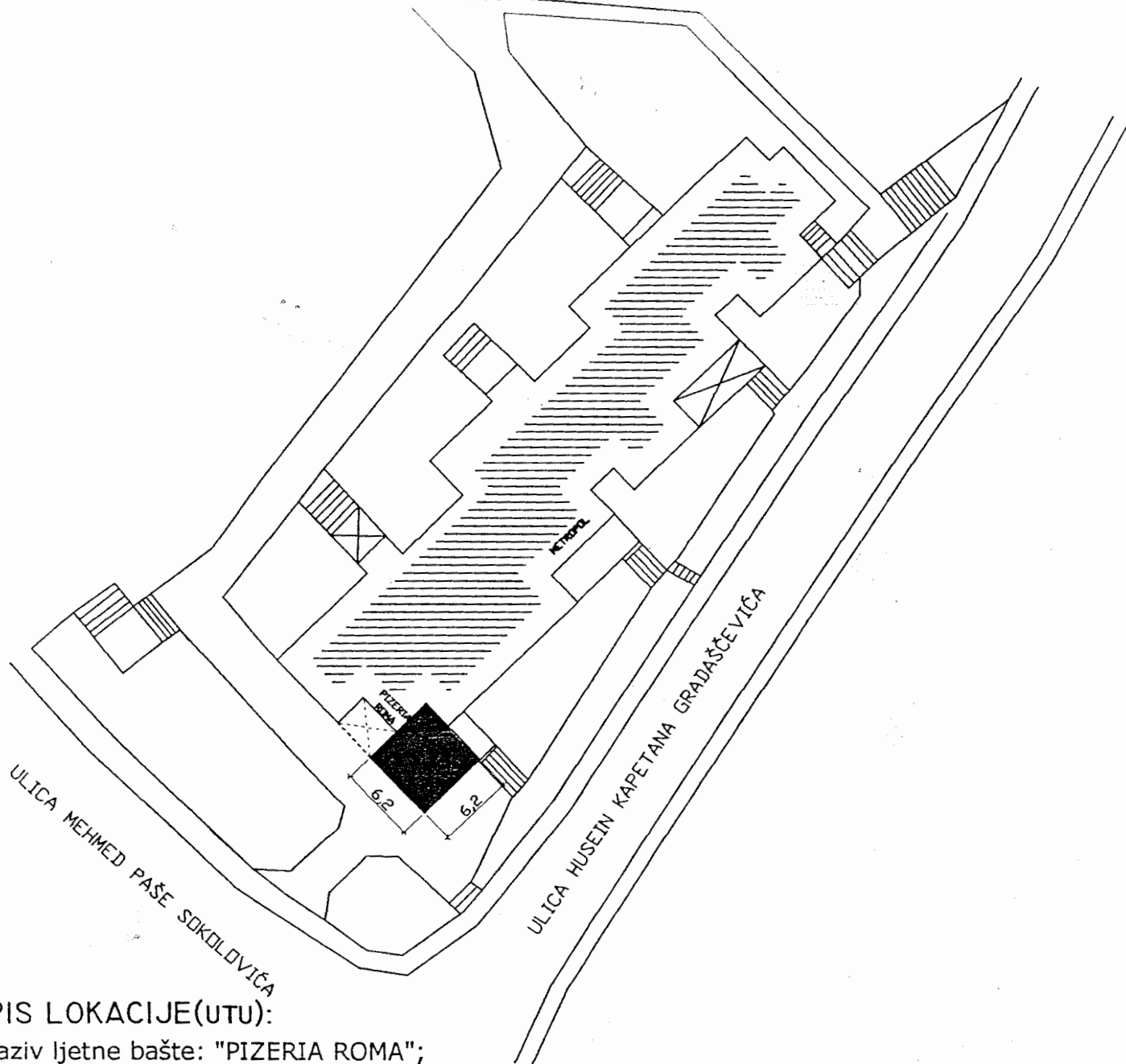


## OPIS LOKACIJE (UTU):

- naziv ljetne bašte: "GRIL";
- objekat ispred kojeg se formira ljetna bašta je trajnog karaktera,
- lokacija objekta je: stambeno-poslovno naselje "ABC-blokovi" blok-A,
- dimenzije prostora ljetne bašte su: 2,0 x 2,0 m,
- zaštita od sunca i kiše: rolo tenda prema obliku prostora ljetne bašte
- u okviru prostora ljetne bašte kao i na fasadnim zidovima koji vežu uz prostor ljetne bašte kako sa vanjske tako i sa unutrašnje strane, ne dozvoljava se postavljanje uređaja za puštanje i pojačavanje zvuka (zvučne kutije, tv-prijemnici, projektori, muzičke linije i sl.),
- jačinu zvuka u ugostiteljskom prostoru uskladiti sa važećim standardima i propisima iz te oblasti, tako da se ne remeti javni red i mir okolnog predmetnog mikrolokaliteta,
- površina zauzimanja javnog gradskog prostora je: P=4,0 m<sup>2</sup>
- korištenjem javne gradske površine u svrhu formiranja ljetne bašte investitor je dužan omogućiti nesmetano korištenje postojeće javne pješačke staze
- lokacija ljetne bašte je obuhvaćena u I-zoni,

## SKICA LOKACIJE

RI:500



### OPIS LOKACIJE(UTU):

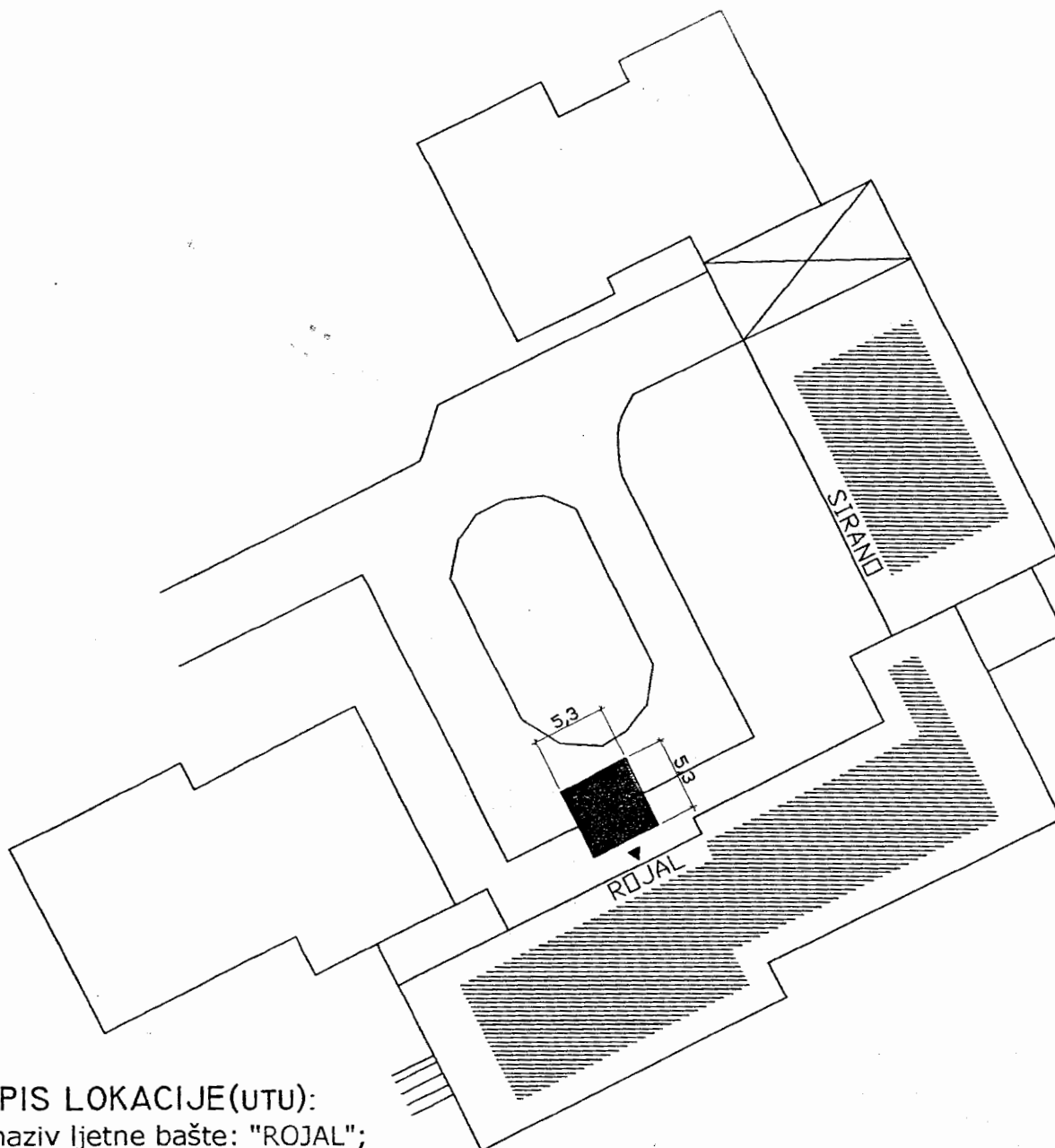
- naziv ljetne bašte: "PIZERIA ROMA";
- objekat ispred kojeg se formira ljetna bašta je trajnog karaktera,
- lokacija objekta je: stambeno-poslovno naselje "Gaj", ul.H.K.Gradaševića,
- dimenzije prostora ljetne bašte su:6,20x6,20 m,
- zaštita od sunca i kiše: rolo tenda prema obliku prostora ljetne bašte industrijski proizvedenim ceradnim platnom,
- u okviru prostora ljetne bašte kao i na fasadnim zidovima koji vežu uz prostor ljetne kako sa vanjske tako i sa unutrašnje strane, ne dozvoljava se postavljanje uređaja za puštanje i pojačavanje zvuka(zvučne kutije, tv-prijemnici, projektori, muzičke linije i sl.),
- jačinu zvuka u ugostiteljskom prostoru uskladiti sa važećim standardima i propisima iz te oblasti, tako da se ne remeti javni red i mir okolnog predmetnog mikrolokality,
- površina zauzimanja javnog gradskog prostora je: P=38,44m<sup>2</sup>
- korištenjem javne gradske površine u svrhu formiranja ljetne bašte investitor je dužan omogućiti nesmetao korištenje postojeće javne pješačke staze



- 154 -

## SKICA LOKACIJE

RI:500



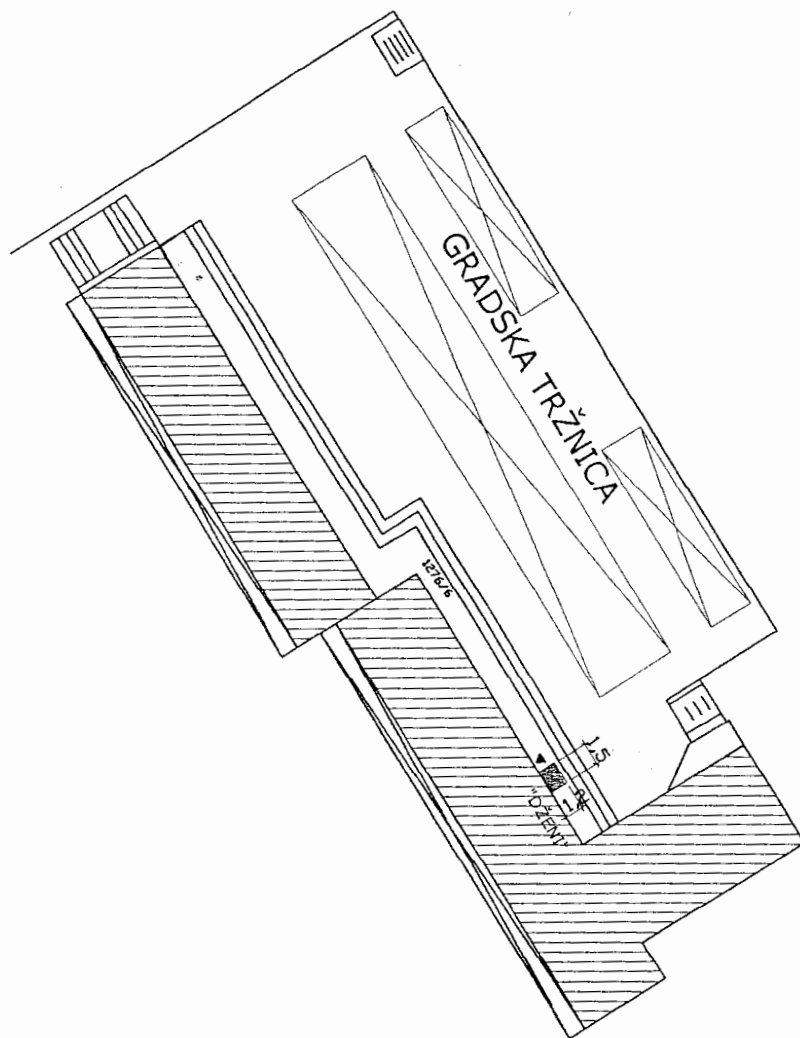
## OPIS LOKACIJE(UTU):

- naziv ljetne bašte: "ROJAL";
- objekat ispred kojeg se formira ljetna bašta je trajnog karaktera,
- lokacija objekta je: stambeno-poslovno naselje "Stadion",
- dimenzije prostora ljetne bašte su: 5,30 x 5,30 m,
- zaštita od sunca i kiše: rolo tenda prema obliku prostora ljetne bašte
- u okviru prostora ljetne bašte kao i na fasadnim zidovima koji vežu uz prostor ljetne kako sa vanjske tako i sa unutrašnje strane, ne dozvoljava se postavljanje uređaja za puštanje i pojačavanje zvuka(zvučne kutije, tv-prijemnici, projektori, muzičke linije i sl.),
- jačinu zvuka u ugostiteljskom prostoru uskladiti sa važećim standardima i propisima iz te oblasti, tako da se ne remeti javni red i mir okolnog predmetnog mikrolokaliteta,
- površina zauzimanja javnog gradskog prostora je: P=28,09m<sup>2</sup>
- korištenjem javne gradske površine u svrhu formiranja ljetne bašte investitor je dužan vlasnicima podrumskih prostorija omogućiti nesmetano korištenje podrumskih otvora kao i korištenje prilaza za šahtove za vodu, kanalizaciju i elektro,
- ljetna bašta je obuhvaćena u I-zoni,

- 155 -

## SKICA LOKACIJE

RI 500



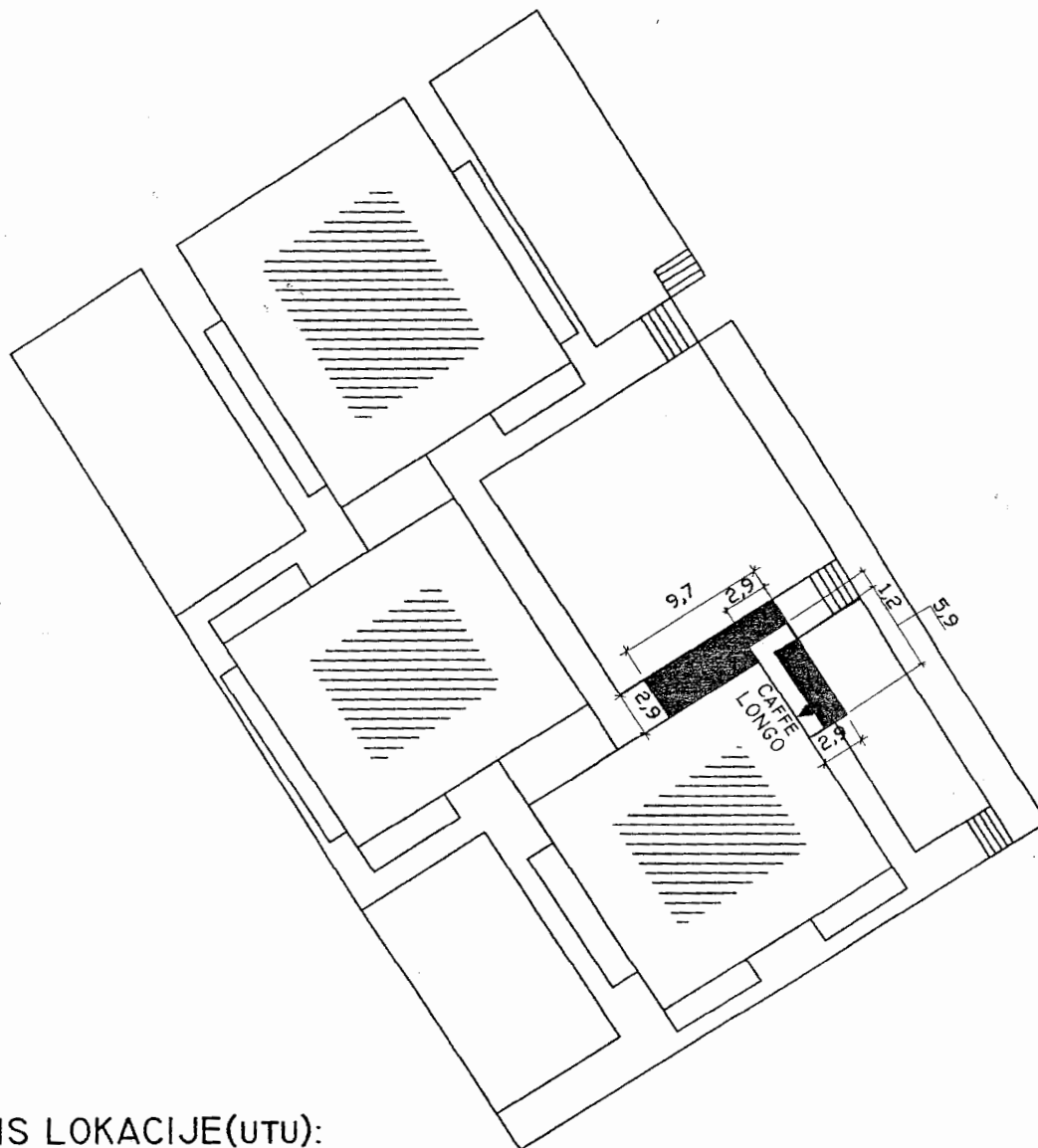
## OPIS LOKACIJE(UTU):

- naziv ljetne bašte: "DŽENI";
- objekat ispred kojeg se formira ljetna bašta je trajnog karaktera,
- lokacija objekta je: stambeno-poslovno naselje "Centar" na gradskoj tržnici,
- dimenzije prostora ljetne bašte su: 1,20 x 1,50 m,
- zaštita od sunca i kiše: rolo tenda prema obliku prostora ljetne bašte
- u okviru prostora ljetne bašte kao i na fasadnim zidovima koji vežu uz prostor ljetne kako sa vanjske tako i sa unutrašnje strane, ne dozvoljava se postavljanje uređaja za puštanje i pojačavanje zvuka(zvučne kutije, tv-prijemnici, projektori, muzičke linije i sl.),
- jačinu zvuka u ugostiteljskom prostoru uskladiti sa važećim standardima i propisima iz te oblasti, tako da se ne remeti javni red i mir okolnog predmetnog mikrolokality,
- površina zauzimanja javnog gradskog prostora je: P=1,80m<sup>2</sup>
- korištenjem javne gradske površine u svrhu formiranja ljetne bašte investitor je dužan omogućiti nesmetao korištenje postojeće javne pješačke staze
- lokacija ljetne bašte je obuhvacena u I-zoni,
- maksimalan broj stolova: 1,
- podnu podlogu koristiti postojeću betonsku,

- 156 -

## SKICA LOKACIJE

RI:500

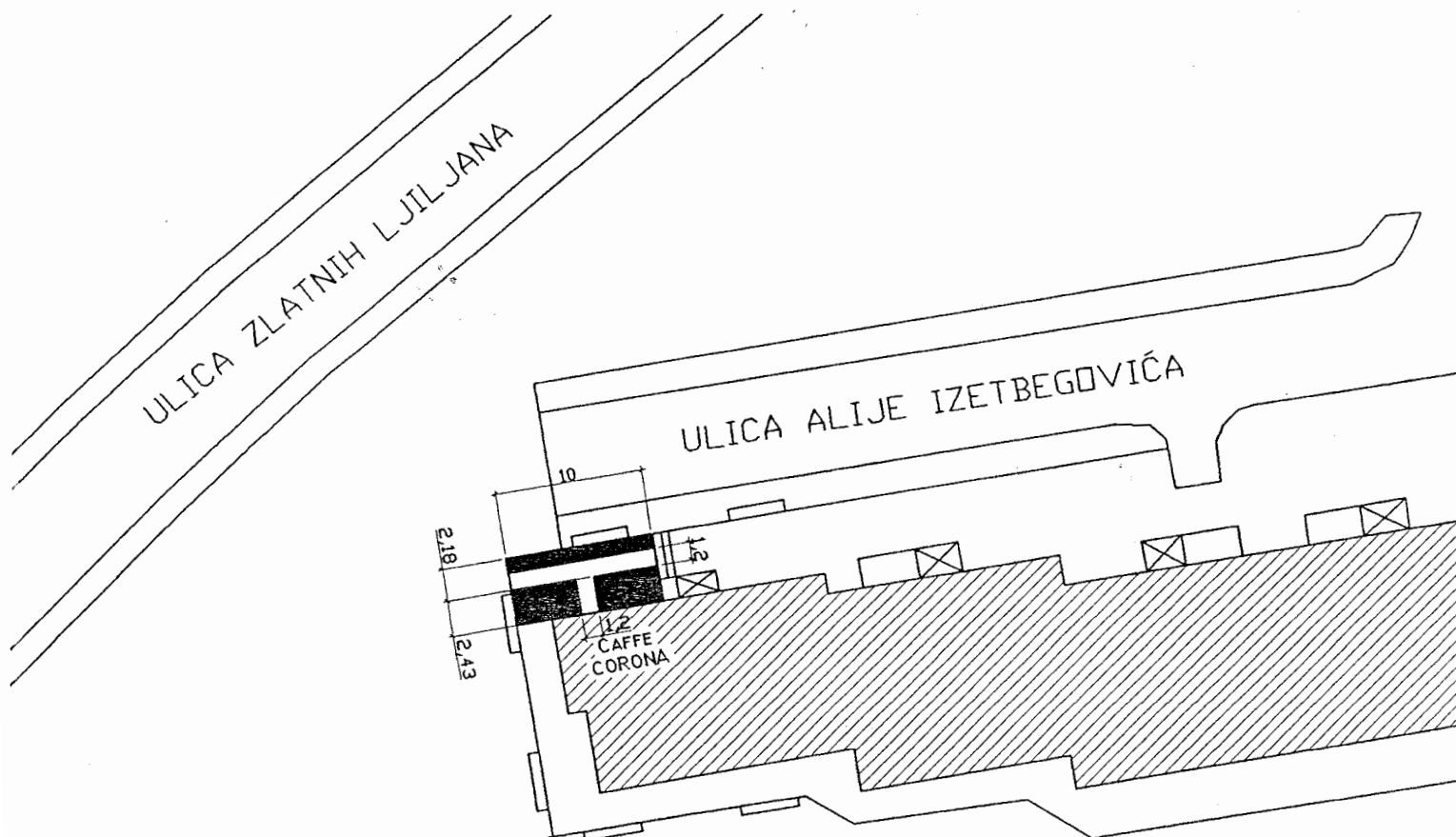


## OPIS LOKACIJE(UTU):

- naziv ljetne bašte: "LONGO";
- objekat ispred kojeg se formira ljetna bašta je trajnog karaktera,
- lokacija objekta je: stambeno-poslovno naselje "ABC-blokovi", blok C,
- dimenzije prostora ljetne bašte su:  $9,70 \times 2,90 + 5,90 \times 2,90 - 2,90 \times 1,20 - 5,90 \times 1,20$  m,
- zaštita od sunca i kiše: rolo tenda prema obliku prostora ljetne bašte
- u okviru prostora ljetne bašte kao i na fasadnim zidovima koji vežu uz prostor ljetne kako sa vanjske tako i sa unutrašnje strane, ne dozvoljava se postavljanje uređaja za puštanje i pojačavanje zvuka (zvučne kutije, tv-prijemnici, projektori, muzičke linije i sl.),
- jačinu zvuka u ugostiteljskom prostoru uskladiti sa važećim standardima i propisima iz te oblasti, tako da se ne remeti javni red i mir okolnog predmetnog mikrolokality,
- površina zauzimanja javnog gradskog prostora je:  $P=34,76$  m<sup>2</sup>
- korištenjem javne gradske površine u svrhu formiranja ljetne bašte investitor je dužan omogućiti nesmetao korištenje postojeće javne pješačke staze
- lokacija ljetne bašte je obuhvaćena u I-zoni,

## SKICA LOKACIJE

RI:500

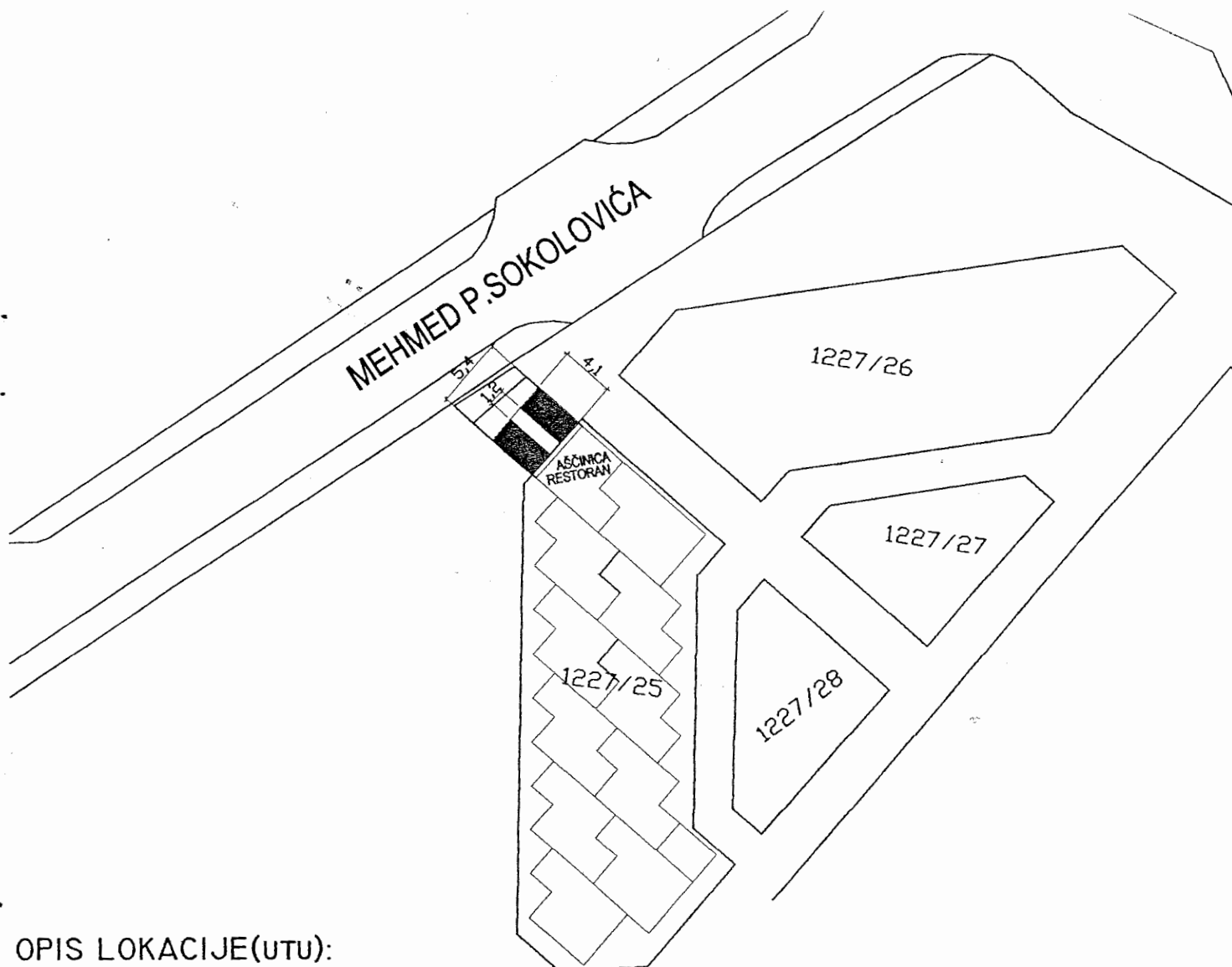


## OPIS LOKACIJE(UTU):

- naziv ljetne bašte: "CORONA";
- objekat ispred kojeg se formira ljetna bašta je trajnog karaktera,
- lokacija objekta je: stambeno-poslovno naselje "Klek"
- dimenzije prostora ljetne bašte su: 10,00x2,18 + 10,00x2,43 - 2,43x1,20 - 10,00x1,20 m,
- zaštita od sunca i kiše: rolo tenda prema obliku prostora ljetne bašte
- u okviru prostora ljetne bašte kao i na fasadnim zidovima koji vežu uz prostor ljetne kako sa vanjske tako i sa unutrašnje strane, ne dozvoljava se postavljanje uređaja za puštanje i pojačavanje zvuka(zvučne kutije, tv-prijemnici, projektori, muzičke linije i sl.),
- jačinu zvuka u ugostiteljskom prostoru uskladiti sa važećim standardima i propisima iz te oblasti, tako da se ne remeti javni red i mir okolnog predmetnog mikrolokality,
- površina zauzimanja javnog gradskog prostora je: P=31,19m<sup>2</sup>
- korištenjem javne gradske površine u svrhu formiranja ljetne bašte investitor je dužan omogućiti nesmetao korištenje postojećih javnih pješačkih staza
- lokacija ljetne bašte je obuhvaćena u III-zoni,
- maksimalan broj stolova: 11,
- podnu podlogu koristiti postojeću betonsku postavljanjem itisona preko iste

## SKICA LOKACIJE

RI:500



## OPIS LOKACIJE(UTU):


- naziv ljetne bašte: "AŠČINICA KOD DUGOG";
- objekat ispred kojeg se formira ljetna bašta je trajnog karaktera,
- lokacija objekta je: stambeno-poslovno naselje "Stadion" ul. M.P.Sokolovića,
- dimenzije prostora ljetne bašte su nepravilnog oblika: 5,40x4,10 - 4,10x1,20 m,
- zaštita od sunca i kiše: rolo tenda prema obliku prostora ljetne bašte
- u okviru prostora ljetne bašte kao i na fasadnim zidovima koji vežu uz prostor ljetne kako sa vanjske tako i sa unutrašnje strane, ne dozvoljava se postavljanje uređaja za puštanje i pojačavanje zvuka(zvučne kutije, tv-prijemnici, projektori, muzičke linije i sl.),
- jačinu zvuka u ugostiteljskom prostoru uskladiti sa važećim standardima i propisima iz te oblasti, tako da se ne remeti javni red i mir okolnog predmetnog mikrolokaliteta,
- površina zauzimanja javnog gradskog prostora je:  $P=17,22 \text{ m}^2$
- korištenjem javne gradske površine u svrhu formiranja ljetne bašte investitor je dužan omogućiti nesmetao korištenje postojeće javne pješačke staze
- lokacija ljetne bašte je obuhvaćena u II-zoni,
- maksimalan broj stolova: 6,00,
- podnu podlogu koristiti postojeću betonsku postavljanjem itisona preko iste,

**B. Zauzimanje javnih površina ispred trgovačkih radnji**

- 160 -

## SKICA LOKACIJE

R 1:500



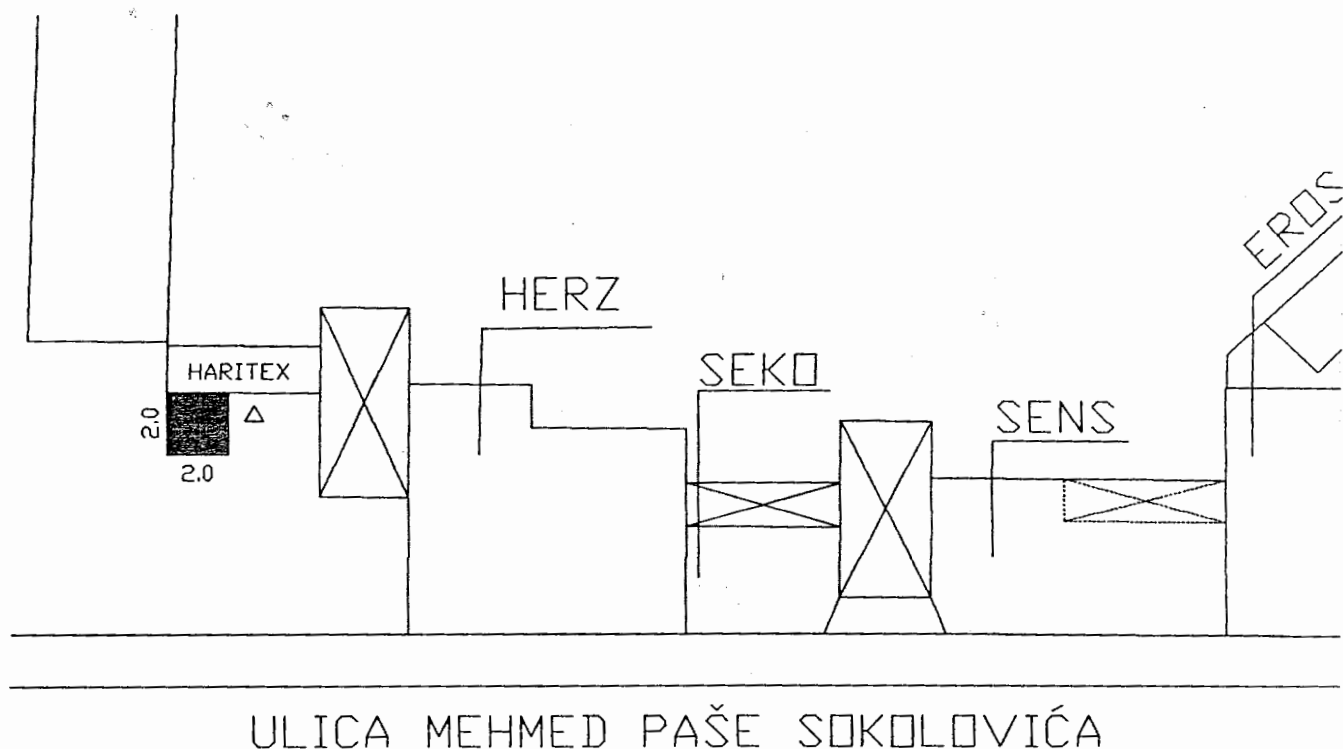
## OPIS LOKACIJE(UTU):

- naziv poslovnog prostora: "AUTO-DIJELOVI SENS"
- objekat ispred kojeg se formira izlog je trajnog karaktera,
- lokacija objekta je : ulica "Zlatnih Ljiljana",
- dimenzije prostora su: 0,90x0,50 + 0,90x0,90 m,
- zaštita od sunca i kiše: rolo tenda na objektu,
- površina zauzimanja javnog gradskog prostora je: P=1,26 m<sup>2</sup>,
- lokacija je obuhvaćena u I-zoni,
- prostor zauzimanja javne gradske površine je privremenog karaktera i isti se određuje postupkom zauzimanja javne gradske površine,

- 161 -

## SKICA LOKACIJE

R 1:500



## OPIS LOKACIJE(UTU):

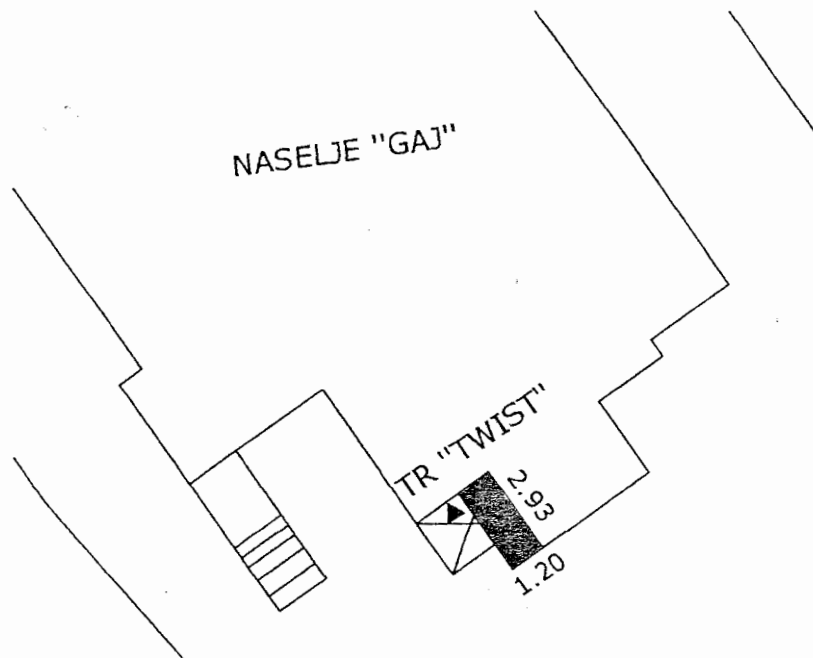
- naziv poslovnog prostora: "HARITEX"
- objekat ispred kojeg se formira izlog je trajnog karaktera,
- lokacija objekta je : ulica "Mehmed Paše Sokolovića",
- dimenzije prostora su: 2,0 x 2,0 m,
- zaštita od sunca i kiše: rolo tenda na objektu,
- površina zauzimanja javnog gradskog prostora je:  $P=4,0 \text{ m}^2$ ,
- lokacija je obuhvaćena u I-zoni,
- prostor zauzimanja javne gradske površine je privremenog karaktera i isti se određuje postupkom zauzimanja javne gradske površine,



- 162 -

## SKICA LOKACIJE

R 1:500



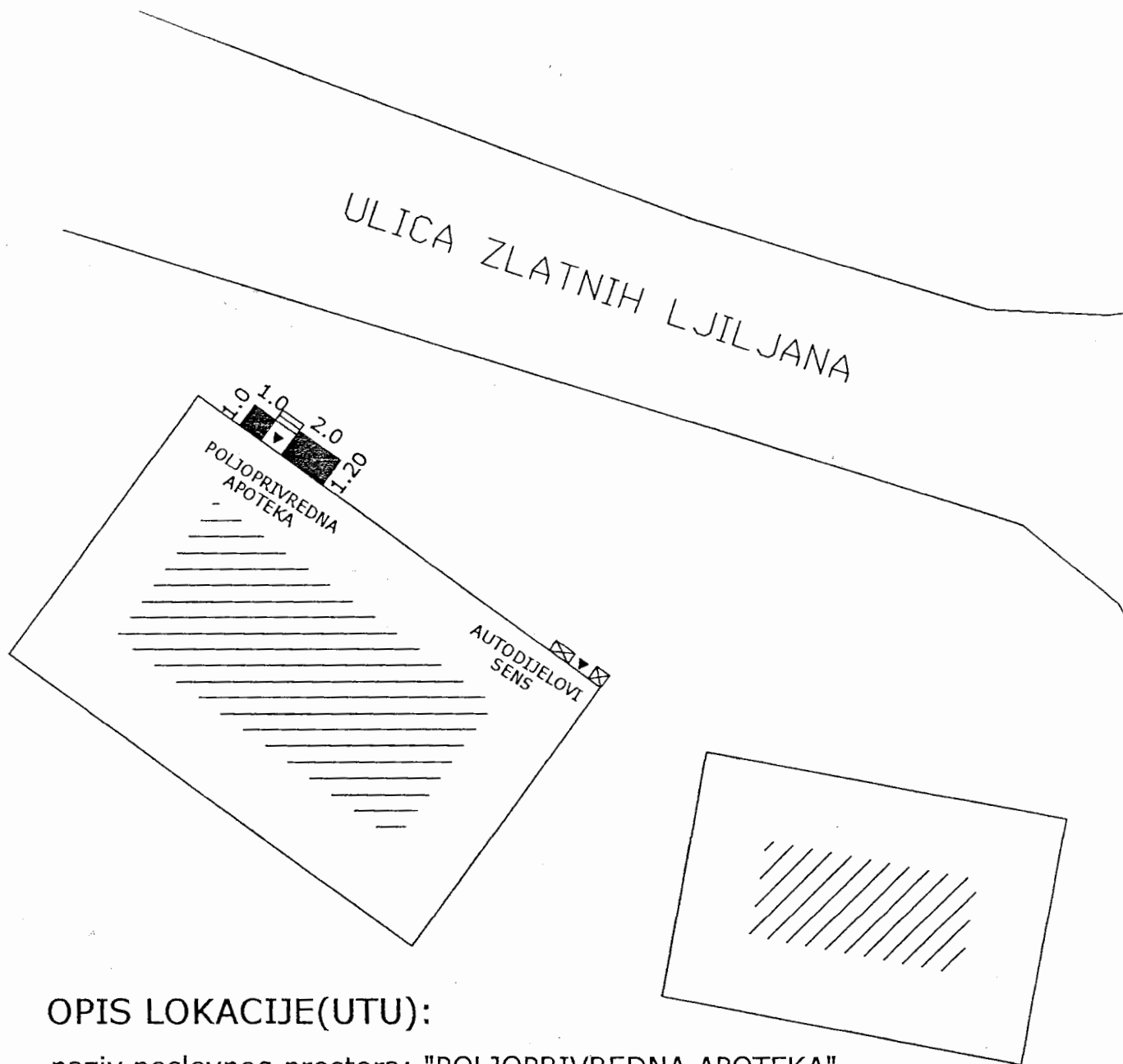
## OPIS LOKACIJE(UTU):

- naziv poslovnog prostora: "TWIST"
- objekat ispred kojeg se formira izlog je trajnog karaktera,
- lokacija objekta je : stambeno-poslovno naselje "Gaj",
- dimenzije prostora su: 2,93 x 1,20 m,
- zaštita od sunca i kiše: rolo tenda na objektu,
- površina zauzimanja javnog gradskog prostora je:  $P=3,51 \text{ m}^2$ ,
- lokacija je obuhvaćena u II-zoni,
- prostor zauzimanja javne gradske površine je privremenog karaktera i isti se određuje postupkom zauzimanja javne gradske površine,

- 163 -

## SKICA LOKACIJE

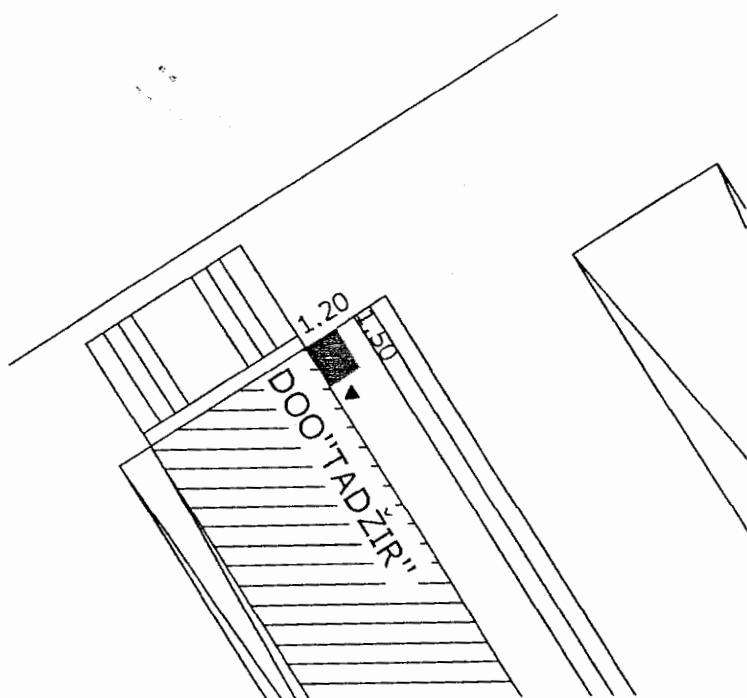
R 1:500



## OPIS LOKACIJE(UTU):

- naziv poslovnog prostora: "POLJOPRIVREDNA APOTEKA"
- objekat ispred kojeg se formira izlog je trajnog karaktera,
- lokacija objekta je : ulica "Zlatnih Ljiljana",
- dimenzije prostora su: 2,0 x 1,20 + 1,0x1,0 m,
- zaštita od sunca i kiše: rolo tenda na objektu,
- površina zauzimanja javnog gradskog prostora je: P=3,40 m<sup>2</sup>,
- lokacija je obuhvaćena u I-zoni,
- prostor zauzimanja javne gradske površine je privremenog karaktera i isti se određuje postupkom zauzimanja javne gradske površine,

- 164 -

SKICA LOKACIJE  
R 1:500

## OPIS LOKACIJE(UTU):

- naziv poslovnog prostora: "TADŽIR"
- objekat ispred kojeg se formira izlog je trajnog karaktera,
- lokacija objekta je : gradska tržnica,
- dimenzije prostora su: 1,50 x 1.20 m,
- zaštita od sunca i kiše: rolo tenda na objektu,
- površina zauzimanja javnog gradskog prostora je:  $P=1,80 \text{ m}^2$ ,
- lokacija je obuhvaćena u I-zoni,
- prostor zauzimanja javne gradske površine je privremenog karaktera i isti se određuje postupkom zauzimanja javne gradske površine,

- 165 -

## SKICA LOKACIJE

R 1:500



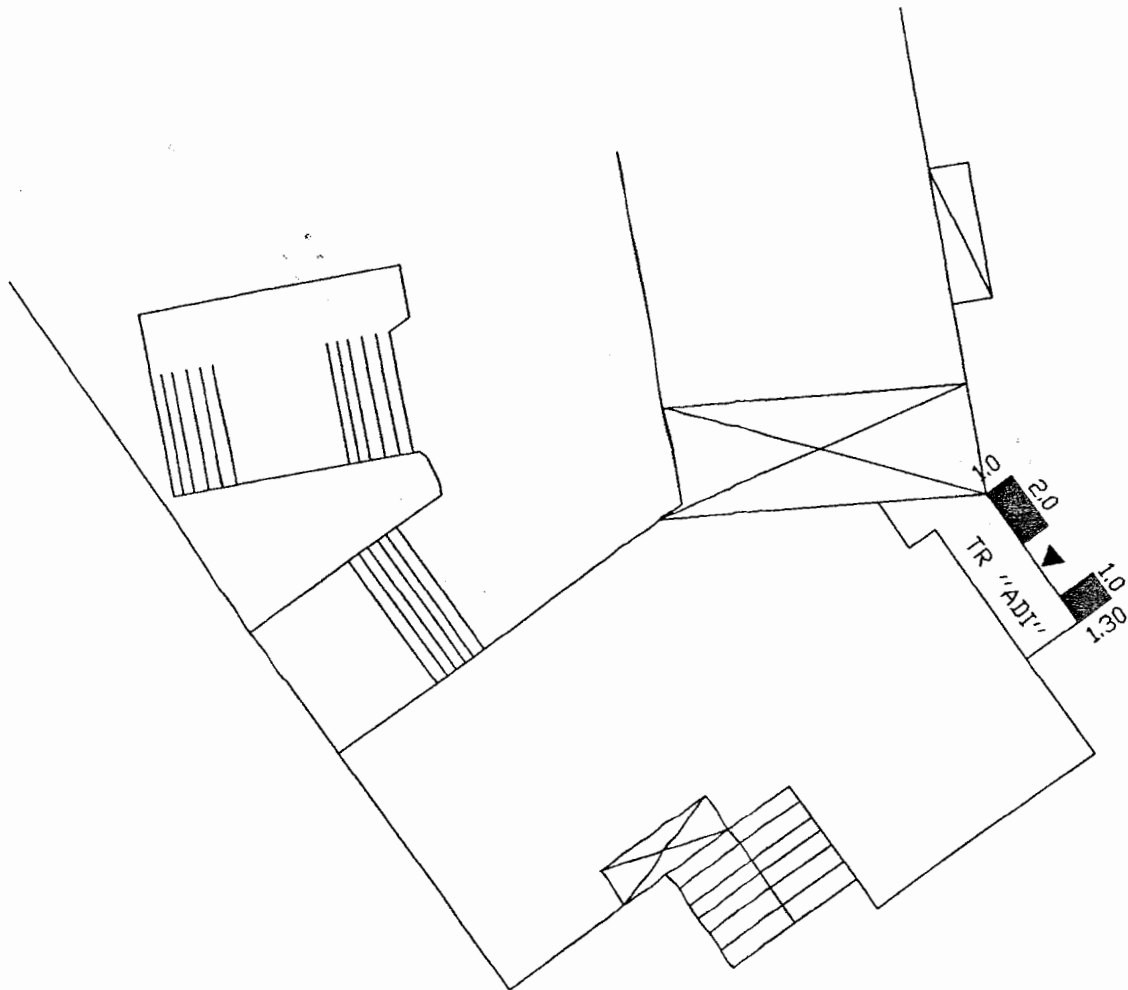
## OPIS LOKACIJE(UTU):

- naziv poslovnog prostora: "TRGOCOMERC"
- objekat ispred kojeg se formira izlog je trajnog karaktera
- lokacija objekta je : ulica "Prvomajska",
- dimenzije prostora su: 5,0 x 1,0 m,
- zaštita od sunca i kiše: rolo tenda na objektu,
- površina zauzimanja javnog gradskog prostora je: P=5,0 m<sup>2</sup>,
- lokacija je obuhvaćena u II-zoni,
- prostor zauzimanja javne gradske površine je privremenog karaktera i isti se određuje postupkom zauzimanja javne gradske površine,

-166-

## SKICA LOKACIJE

R 1:500



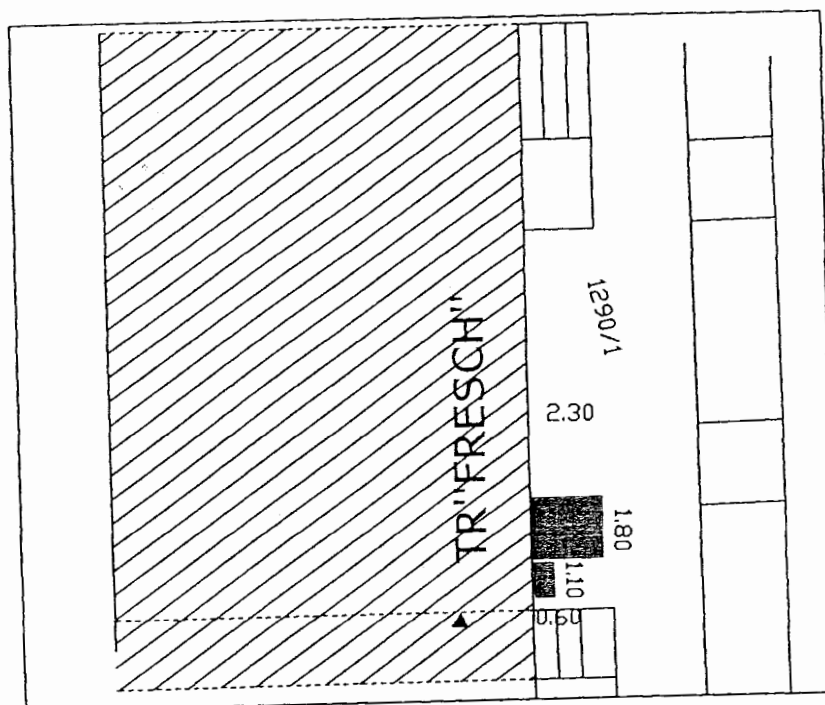
## OPIS LOKACIJE(UTU):

- objekat ispred kojeg se formira izlog je trajnog karaktera,
- lokacija objekta je : stambeno-poslovno naselje "Centar",
- dimenzije prostora su: 1,0x1,30 + 1,0x2,0 m,
- zaštita od sunca i kiše: rolo tenda na objektu,
- površina zauzimanja javnog gradskog prostora je: P=3,30 m<sup>2</sup>,
- lokacija je obuhvaćena u I-zoni,
- prostor zauzimanja javne gradske površine je privremenog karaktera i isti se određuje postupkom zauzimanja javne gradske površine,

- 167 -

## SKICA LOKACIJE

R 1:500



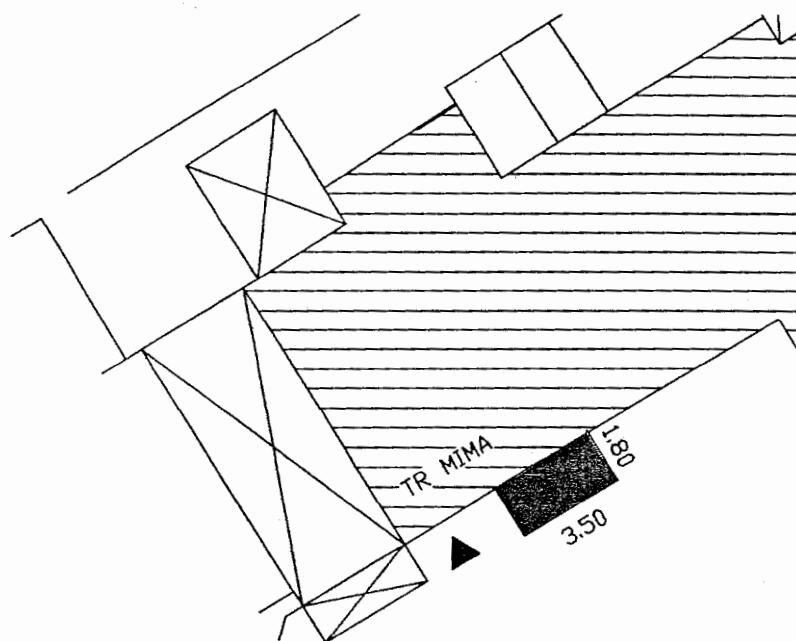
## OPIS LOKACIJE(UTU):

- naziv poslovnog prostora: "FRESCH"
- objekat ispred kojeg se formira izlog je trajnog karaktera,
- lokacija objekta je : stambeno-poslovno naselje "Klek",
- dimenzije prostora su: 2,30x1,80 + 1,10x0,60 m,
- zaštita od sunca i kiše: rolo tenda na objektu,
- površina zauzimanja javnog gradskog prostora je: P=4,80 m<sup>2</sup>,
- lokacija je obuhvaćena u III-zoni,
- prostor zauzimanja javne gradske površine je privremenog karaktera i isti se određuje postupkom zauzimanja javne gradske površine,

- 168 -

## SKICA LOKACIJE

R 1:500



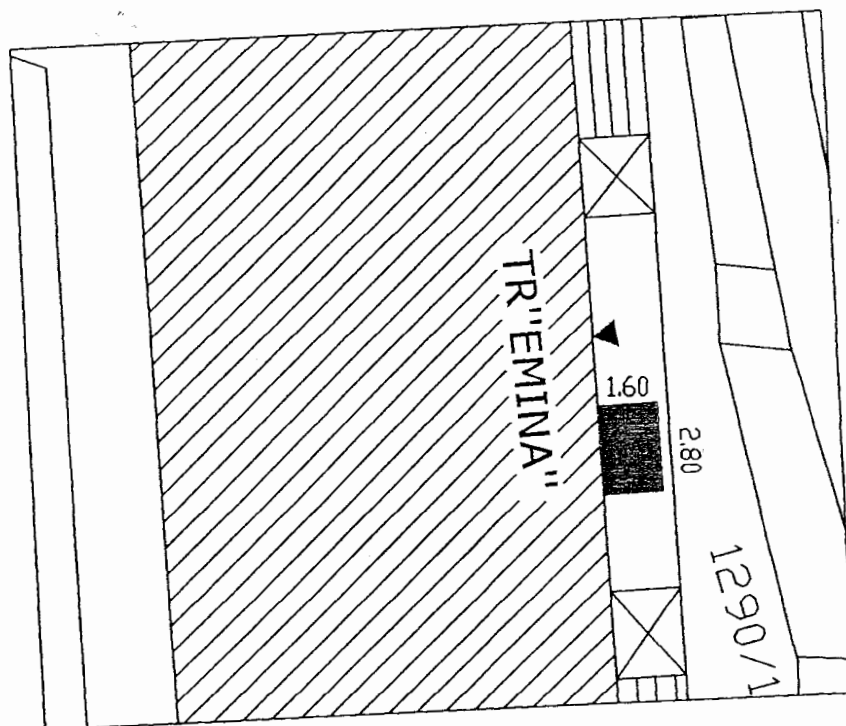
## OPIS LOKACIJE(UTU):

- naziv poslovnog prostora: "MIMA"
- objekat ispred kojeg se formira izlog je trajnog karaktera
- lokacija objekta je : stambeno-poslovno naselje "Centar",
- dimenzije prostora su: 3,50 x 1,80 m,
- zaštita od sunca i kiše: rolo tenda na objektu,
- površina zauzimanja javnog gradskog prostora je:  $P=6,30 \text{ m}^2$ ,
- lokacija je obuhvaćena u I-zoni,
- prostor zauzimanja javne gradske površine je privremenog karaktera i isti se određuje postupkom zauzimanja javne gradske površine,

- 169 -

## SKICA LOKACIJE

R 1:500



## OPIS LOKACIJE(UTU):

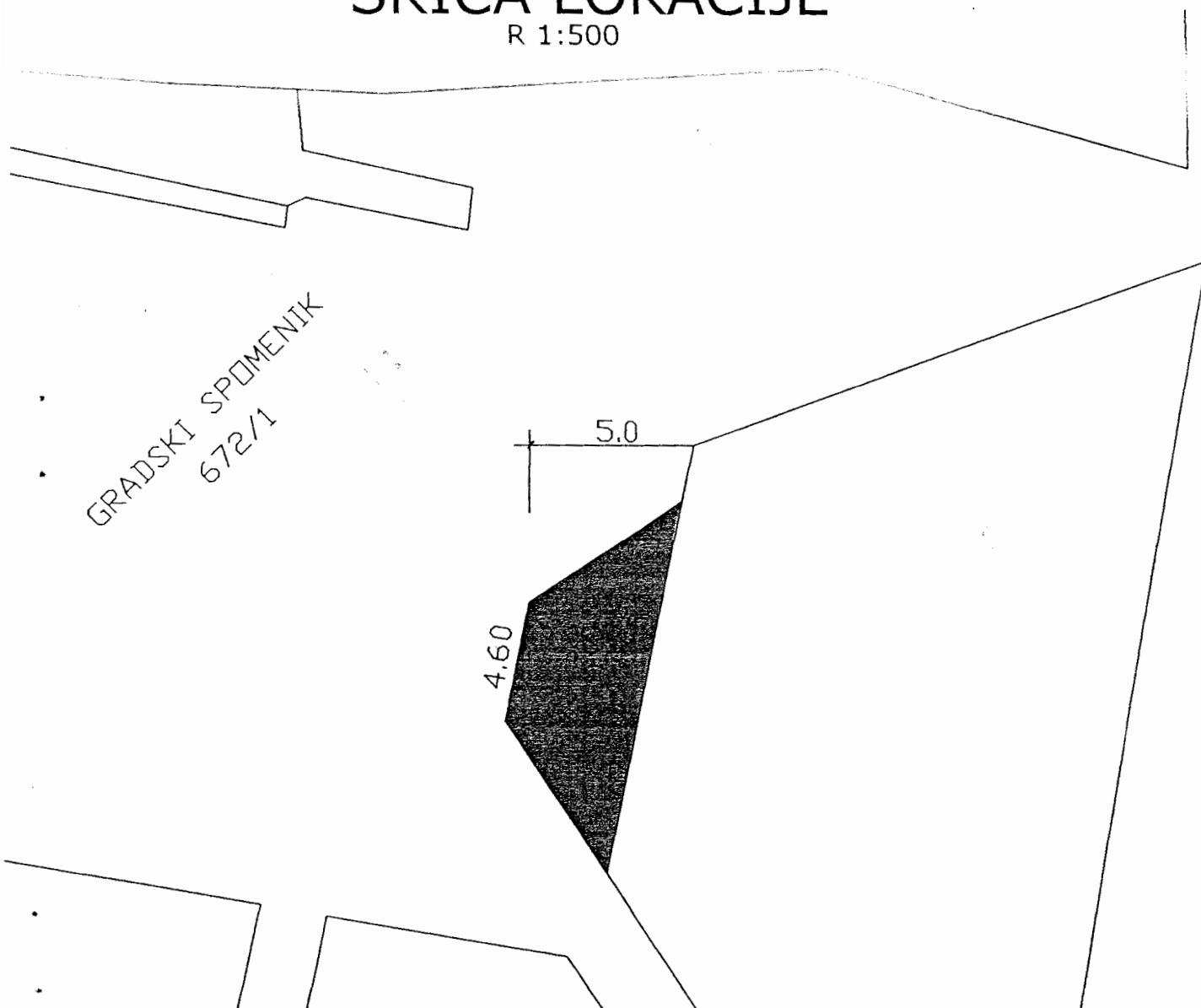
- naziv poslovnog prostora: "EMINA"
- objekat ispred kojeg se formira izlog je trajnog karaktera
- lokacija objekta je : ulica "Alije Izetbegovića",
- dimenzije prostora su: 2,80 x 1,60 m,
- zaštita od sunca i kiše: rolo tenda na objektu,
- površina zauzimanja javnog gradskog prostora je:  $P=4,48 \text{ m}^2$ ,
- lokacija je obuhvaćena u III-zoni,
- prostor zauzimanja javne gradske površine je privremenog karaktera i isti se određuje postupkom zauzimanja javne gradske površine,



- 170 -

## SKICA LOKACIJE

R 1:500



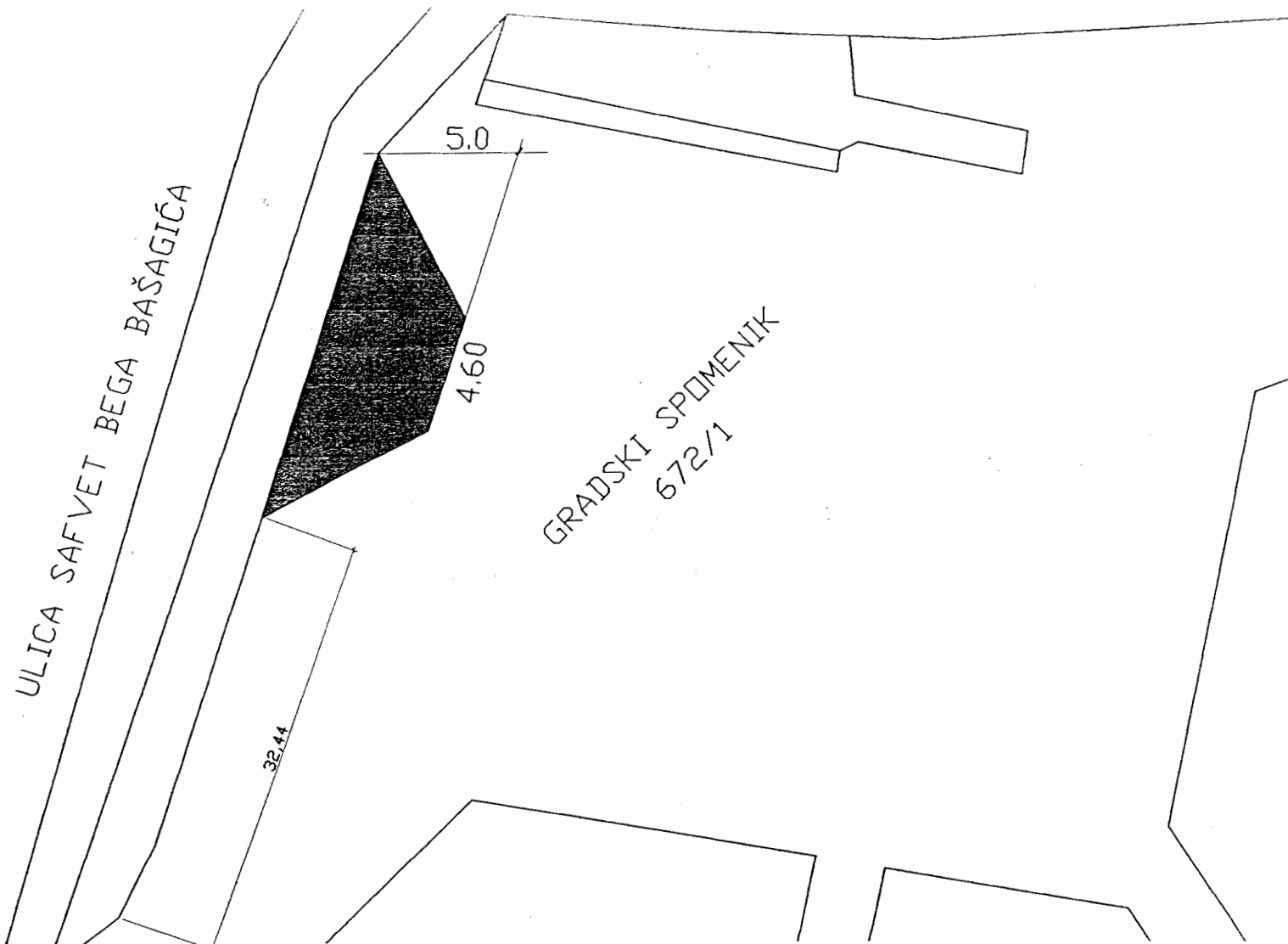
## OPIS LOKACIJE(UTU):

- naziv poslovnog prostora: "AUTIĆI ZA DJECU" vl. Ć.Jasmin
- prostor za postavljanje autića za djecu formira se na dijelu gradskog spomenika prema Sklici lokacije koja je sastavni dio Programa,
- lokacija objekta je : plato gradskog spomenika,
- prostor omeđiti laganim plastičnim čunjevima tako da se odvoji od prostora pješačkih linija,
- rekviziti za zabavu ne smiju da izlaze van omeđenog prostora datog na skici lokacije,
- površina zauzimanja javnog gradskog prostora je:  $P=15 \text{ m}^2$ ,
- lokacija je obuhvaćena u II-zoni,
- prostor zauzimanja javne gradske površine je privremenog karaktera i isti se određuje postupkom zauzimanja javne gradske površine,
- formiranjem prostora i postavljanjem autića obezbijediti nesmetan

- 171 -

## SKICA LOKACIJE

R 1:500



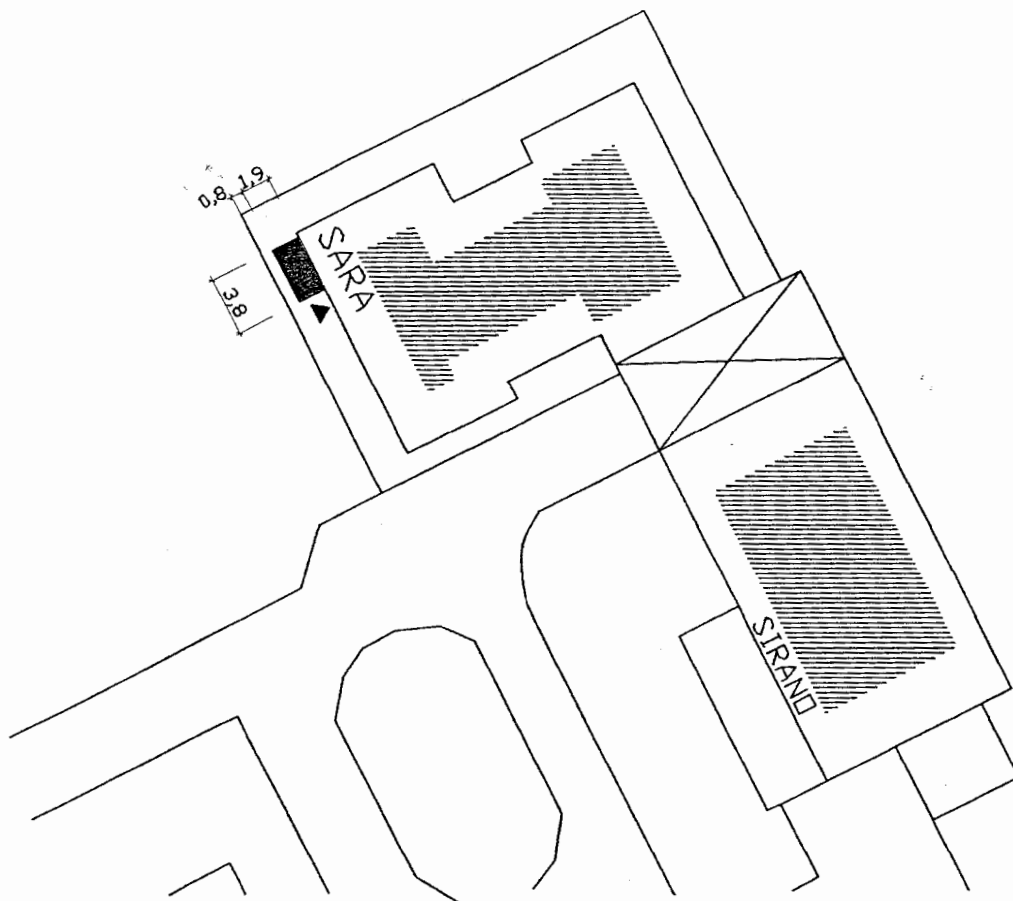
## OPIS LOKACIJE(UTU):

- naziv poslovnog prostora: "AUTIĆI ZA DJECU" vl. K.Ferid
- prostor za postavljanje autića za djecu formira se na dijelu gradskog spomenika prema Sklici lokacije koja je sastavni dio Programa,
- lokacija objekta je : plato gradskog spomenika,
- prostor omeđiti laganim plastičnim čunjevima tako da se odvoji od prostora pješačkih linija,
- rekviziti za zabavu ne smiju da izlaze van omeđenog prostora datog na skici lokacije,
- površina zauzimanja javnog gradskog prostora je:  $P=15 \text{ m}^2$ ,
- lokacija je obuhvaćena u II-zoni,
- prostor zauzimanja javne gradske površine je privremenog karaktera i isti se određuje postupkom zauzimanja javne gradske površine,
- formiranjem prostora i postavljanjem autića obezbijediti nesmetan pješački saobraćaj,

- 172 -

## SKICA LOKACIJE

RI:500



## OPIS LOKACIJE(UTU):

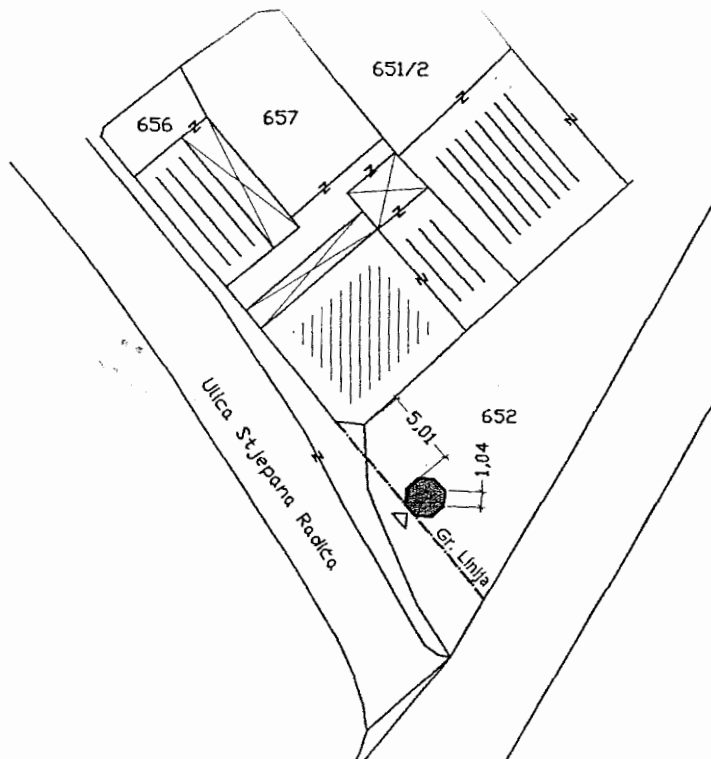
- naziv poslovnog prostora: "SARA"
- objekat ispred kojeg se formira izlog je privremenog karaktera,
- lokacija objekta je : stambeno-poslovno naselje "Stadion",
- dimenzije prostora su: 3,80 x 1,90 m,
- zaštita od sunca i kiše: rolo tenda na objektu,
- površina zauzimanja javnog gradskog prostora je:  $P=7.22 \text{ m}^2$ ,
- lokacija je obuhvaćena u I-zoni,
- prostor zauzimanja javne gradske površine je privremenog karaktera i isti se određuje postupkom zauzimanja javne gradske površine,

C. Zauzimanje javnih površina za postavljanje kioska

- 174 -

## SKICA LOKACIJE

RI 500



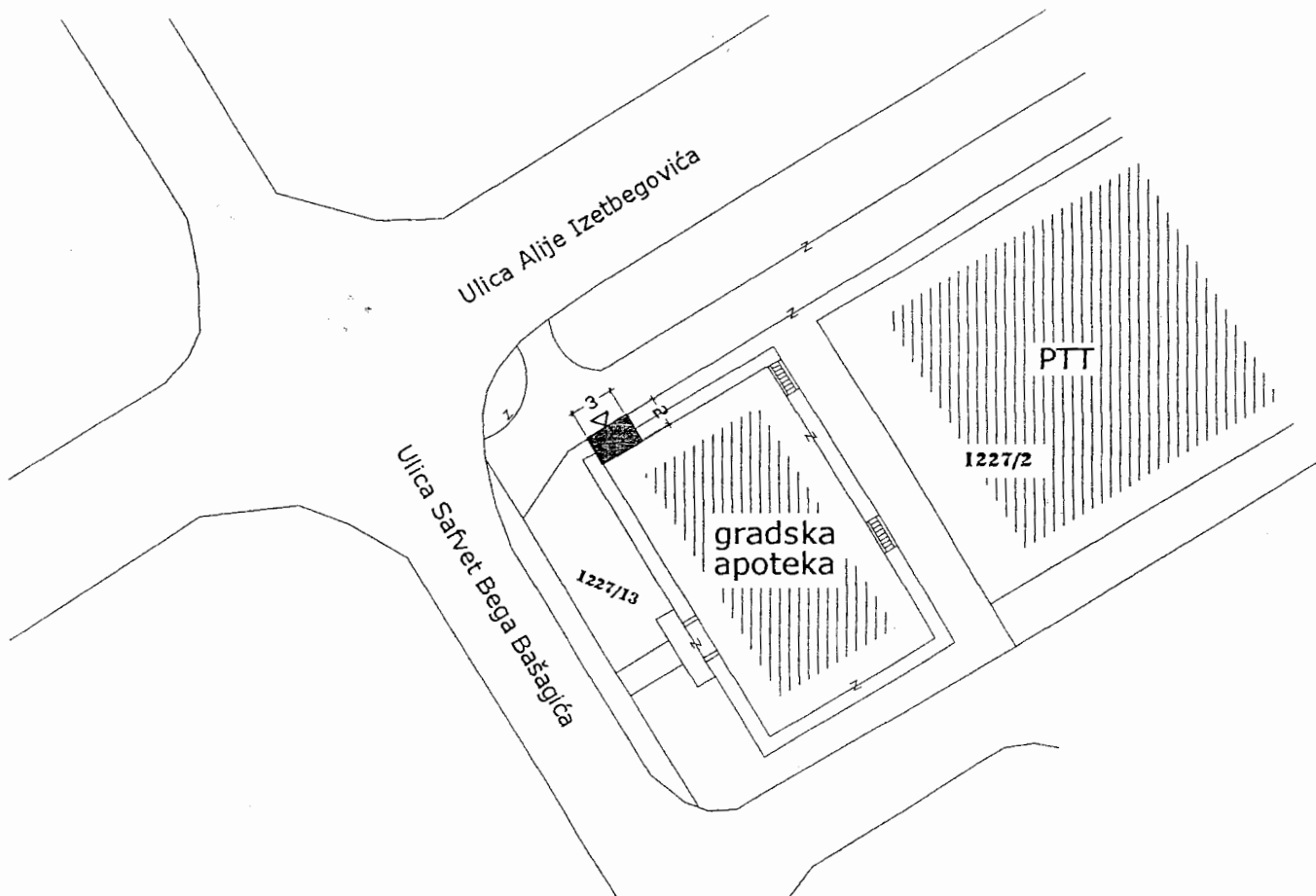
## OPIS LOKACIJE (UTU):

- vlasnik: „RVI“ Zavidovići,
- objekat-kiosk se postavlja u svemu prema skici lokacije,
- lokacija objekta je: ulica Stjepana Radića na parceli k.č.broj:652 k.o.Zavidovići,
- kiosk je osmouglog oblika , gdje je jednougla stranica 1,05 m,
- namjena objekta je: poslovna,
- površina zauzimanja javnog gradskog prostora je:  $P= 5,20 \text{ m}^2$ ,
- lokacija je obuhvaćena u III-zoni,
- objekat -kiosk je montažnog tipa, sa čeličnim konstruktivnim sistemom sa fasadnim zidovima od panela obloženi ravnim limom, sa zastakljenim izlogom i krovom u obliku kupole sa pokrovom od bakarnog lima,
- demontažnog tipa od čelične konstrukcije statičke stabilnosti a fasadni zidovi su izvedeni od trapeznog al. lima sa zastakljenim izlogom, krov je u obliku kupole sa pokrovom od materijala bakra,
- prilaz objektu obezbijeden sa ulice preko postojećeg platoa,
- priključke na instalacije vodovoda, kanalizacije i elektroenergetske instalacije obezbijediti sa gradskog infrastrukturnog sistema prema saglasnostima nadležnih preduzeća,
- karakter je: privremeni sa rokom koji se određuje u postupku odobrenja za zauzimanje javne gradske površine, a ukoliko se i prije datog roka ukaže potreba za oslobađanjem prostora investitor je dužan objekat ukloniti a prostor dovesti u prvobitan položaj, bez prava na naknadu.
- na svim dijelovima objekta nužno je redovno bojenje i održavanje kako ne bi došlo do estetskog narušavanja izgleda objekta i same sredine u kojoj se nalazi.

- 175 -

## SKICA LOKACIJE

RI:500



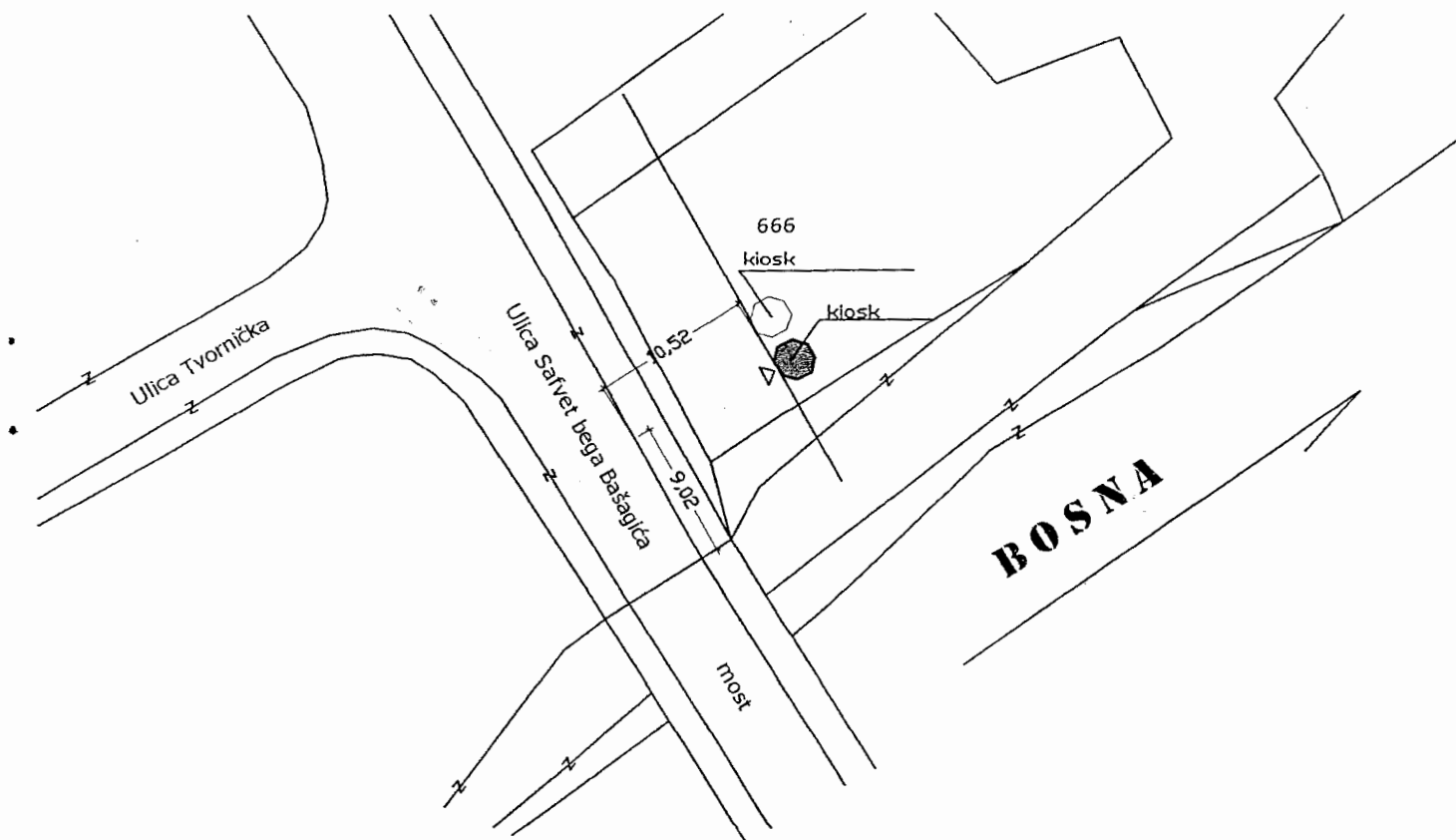
## OPIS LOKACIJE (UTU):

- vlasnik: „KOBRA“ doo Zavidovići,
- lokacija objekta je: ulica „Alije Izetbegovića“ u blizini objekta gradske apoteke na parceli k.č.broj: 1227/13 k.o.Zavidovići,
- dimenzije kioska su: 3,0 x 2,0 m,
- namjena objekta je: poslovna,
- površina zauzimanja javnog gradskog prostora je :  $P= 6,0 \text{ m}^2$ ,
- lokacija je obuhvaćena u I-zoni,
- objekat je montažno-demontažnog tipa, čelično konstruktivnog sistema sa zidovima od prefabrikovanih profila sa zastakljenim izlogom,
- krov objekta je jednovodan kosi sa pokrovom od al. trapeznog lima uklopljenu krovnu masku,
- priključke na instalacije vodovoda, kanalizacije i elektroenergetske instalacije obezbijediti sa gradskog infrastrukturnog sistema prema saglasnostima nadležnih,
- prilaz objektu obezbijeden je sa pješačkog platoa,
- karakter je: privremeni sa rokom koji se određuje u postupku odobrenja za zauzimanje javne gradske površine, a ukoliko se i prije datog roka ukaže potreba za oslobađanjem prostora investitor je dužan objekat ukloniti a prostor dovesti u prvobitan položaj, bez prava na naknadu.
- na svim dijelovima objekta nužno je redovno bojenje i održavanje kako ne bi došlo do estetskog narušavanja izgleda objekta i same sredine u kojoj se nalazi.

- 176 -

## SKICA LOKACIJE

RI 500



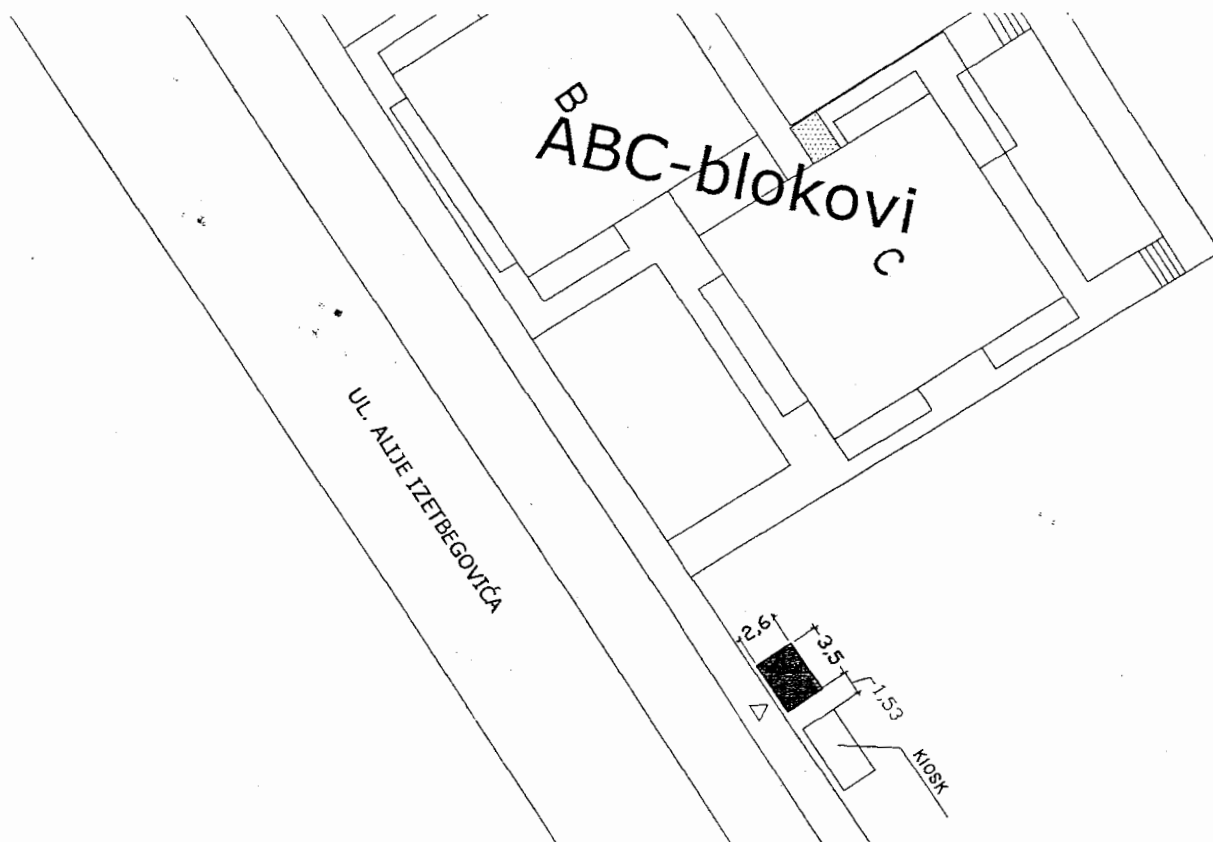
## OPIS LOKACIJE (UTU):

- vlasnik: „RVI“ Zavidovići,
- objekat-kiosk se postavlja u svemu prema skici lokacije,
- lokacija objekta je: ulica Safvet bega Bašagića na parceli k.č.broj:666 k.o.Zavidovići,
- kiosk je osmouglog oblika , gdje je jednougla stranica 1,05 m,
- namjena objekta je: poslovna,
- površina zauzimanja javnog gradskog prostora je:  $P= 5,20 \text{ m}^2$ ,
- lokacija je obuhvaćena u III-zoni,
- objekat -kiosk je montažnog tipa, sa čeličnim konstruktivnim sistemom sa fasadnim zidovima od panela obloženi ravnim limom, sa zastakljenim izlogom i krovom u obliku kupole sa pokrovom od bakarnog lima,
- demontažnog tipa od čelične konstrukcije statičke stabilnosti a fasadni zidovi su izvedeni od trapeznog al. lima sa zastakljenim izlogom, krov je u obliku kupole sa pokrovom od materijala bakra,
- prilaz objektu obezbijeđen sa ulice preko postojećeg platoa,
- priključke na instalacije vodovoda, kanalizacije i elektroenergetske instalacije obezbijediti sa gradskog infrastrukturnog sistema prema saglasnostima nadležnih preduzeća,
- karakter je: privremeni sa rokom koji se određuje u postupku odobrenja za zauzimanje javne gradske površine, a ukoliko se i prije datog roka ukaže potreba za oslobađanjem prostora investitor je dužan objekat ukloniti a prostor dovesti u prvobitan položaj, bez prava na naknadu.

- 177 -

## SKICA LOKACIJE

RI:500



## OPIS LOKACIJE (UTU):

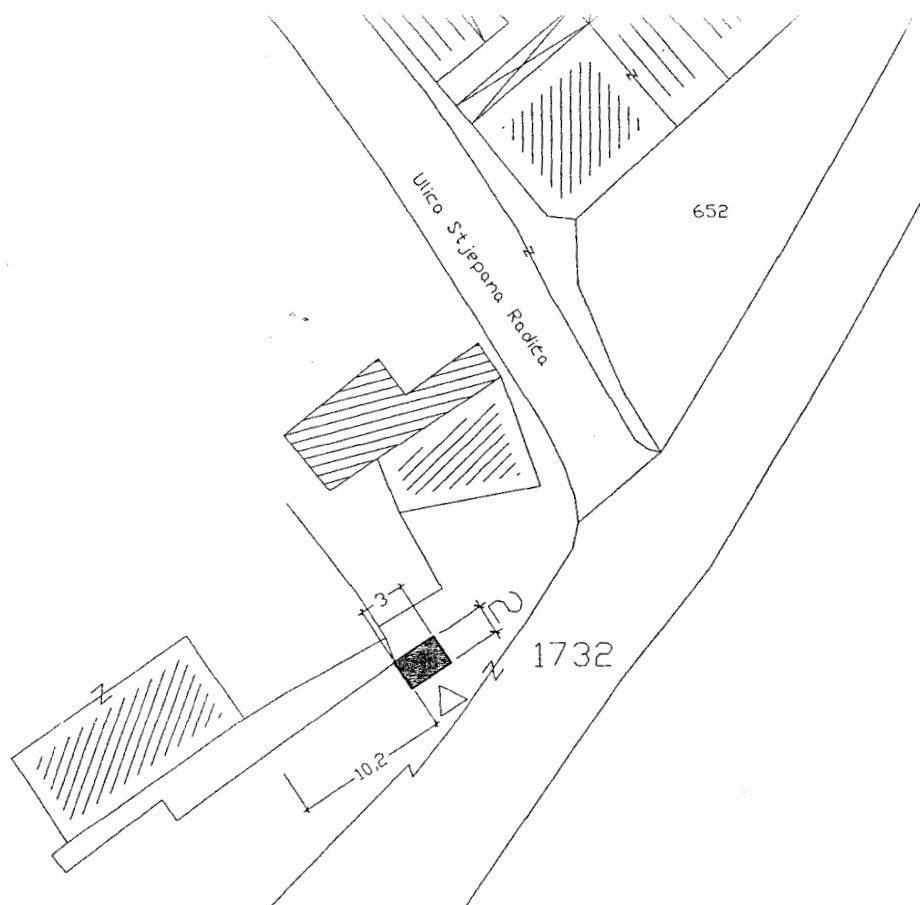
- vlasnik „OPRESA“,
- objekat/kiosk se postavlja u svemu prema skici lokacije,
- lokacija objekta je: ulica „Alije Izetbegovića“ u blizini naselja „ABC“ blokovi na parceli k.č.broj:1227/8 k.o.Zavidovići,
- dimenzije kioska su: 3,50 x 2,60 m,
- namjena objekta je: poslovna,
- površina zauzimanja javnog gradskog prostora je :  $P= 9,10 \text{ m}^2$ ,
- lokacija je obuhvaćena u I-zoni,
- objekat je montažno-demontažnog tipa, čelično konstruktivnog sistema sa zidovima od prefabrikovanih profila sa zastakljenim izlogom,
- krov objekta je jednovodan kosi sa pokrovom od al. trapeznog lima uklopljenu krovnu masku,
- priklučke na instalacije vodovoda, kanalizacije i elektroenergetske instalacije obezbijediti sa gradskog infrastrukturnog sistema prema saglasnostima nadležnih,
- prilaz objektu obezbijeden je sa pješačkog platoa,
- karakter je: privremeni sa rokom koji se određuje u postupku odobrenja za zauzimanje javne gradske površine, a ukoliko se i prije datog roka ukaže potreba za oslobađanjem prostora investitor je dužan objekat ukloniti a prostor dovesti u prvobitan položaj, bez prava na naknadu.
- na svim dijelovima objekta nužno je redovno bojenje i održavanje kako ne bi došlo do estetskog narušavanja izgleda objekta i same sredine u kojoj se nalazi.



- 178 -

## SKICA LOKACIJE

RI. 500

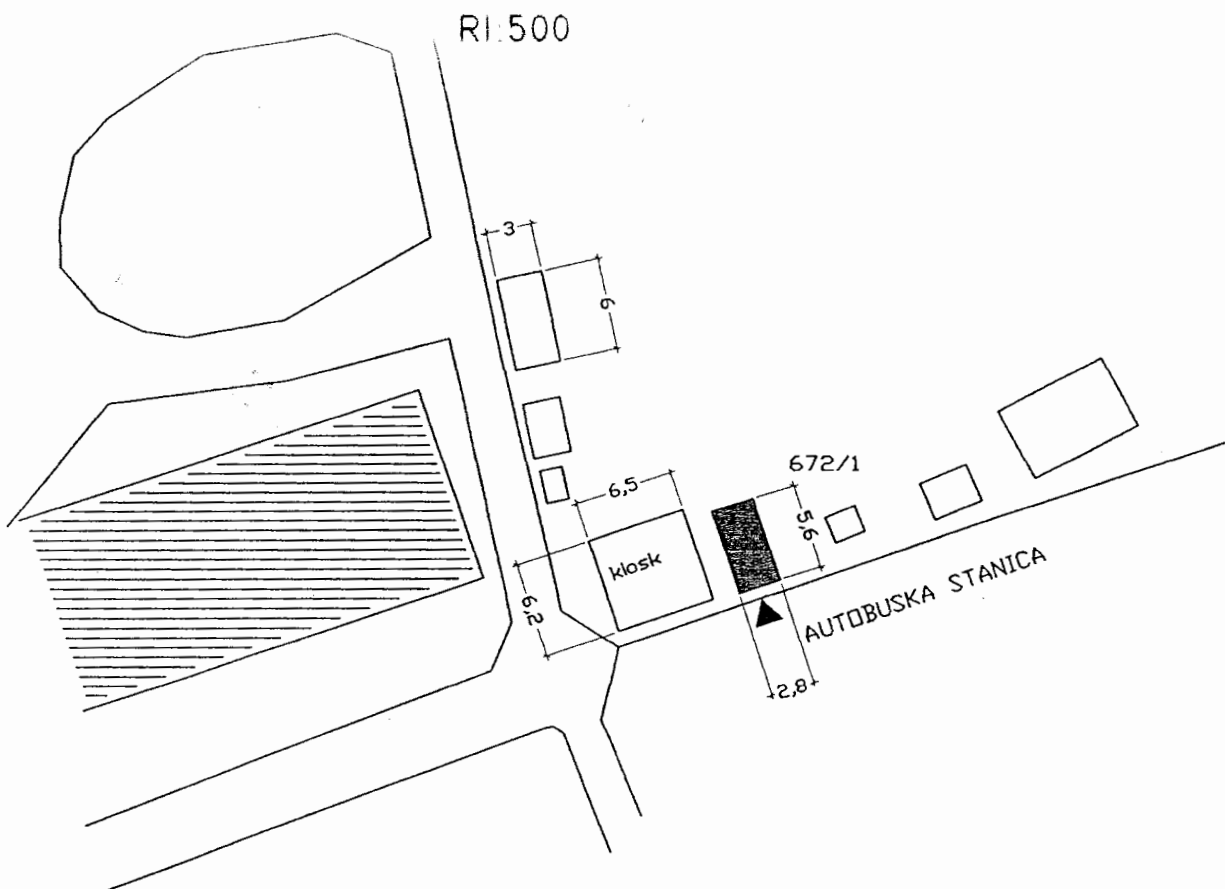


## OPIS LOKACIJE (UTU):

- vlasnik: „OPRESA“ ,
- objekat/kiosk se postavlja u svemu prema skici lokacije,
- lokacija objekta je: ulica „Stjepana Radića“ na parceli k.č.broj: 1732 k.o.Zavidovići,
- dimenzije kioska su: 3,0 x 2,0 m,
- namjena objekta je: poslovna,
- površina zauzimanja javnog gradskog prostora je : P= 6,0 m<sup>2</sup>,
- lokacija je obuhvaćena u III-zoni,
- objekat je montažno-demontažnog tipa, čelično konstruktivnog sistema sa zidovima od prefabrikovanih profila sa zastakljenim izlogom,
- krov objekta je jednovodan kosi sa pokrovom od al. trapeznog lima uklopljenu krovnu masku,
- priklučke na instalacije vodovoda, kanalizacije i elektroenergetske instalacije obezbijediti sa gradskog infrastrukturnog sistema prema saglasnostima nadležnih,
- prilaz objektu obezbijeđen je sa pješačkog platoa,
- karakter je: privremeni sa rokom koji se određuje u postupku odobrenja za zauzimanje javne gradske površine, a ukoliko se i prije datog roka ukaže potreba za oslobađanjem prostora investitor je dužan objekat ukloniti a prostor dovesti u prvobitan položaj, bez prava na naknadu.
- na svim dijelovima objekta nužno je redovno bojenje i održavanje kako ne bi došlo do estetskog narušavanja izgleda objekta i same sredine u kojoj se nalazi.

- 179 -

## SKICA LOKACIJE



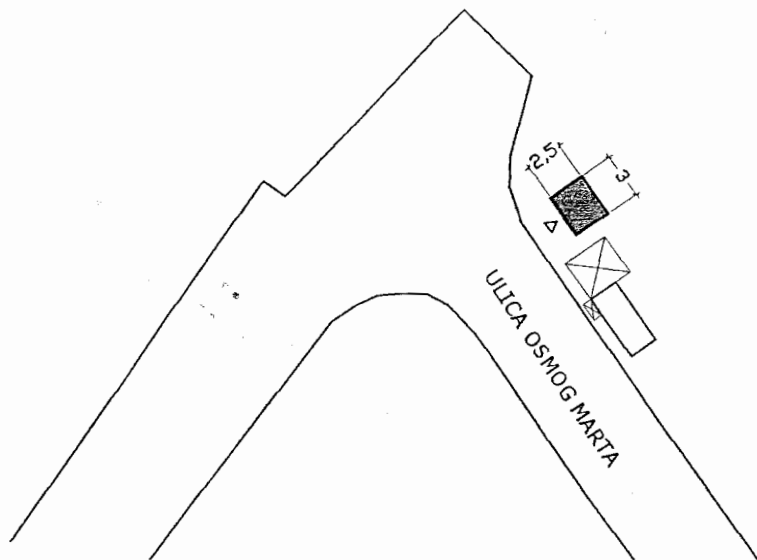
## OPIS LOKACIJE (UTU):

- vlasnik: „GLOBUS-M“ doo Zavidovići,
- objekat/kiosk se postavlja u svemu prema skici lokacije,
- lokacija objekta je: ulica „Hasana Kjačije Pruščaka“ na platou ispred autobuske stanice na parceli k.č.broj:672/1 k.o.Zavidovići,
- dimenzije kioska su: 2,80 x 5,60 m,
- namjena objekta je: poslovna,
- površina zauzimanja javnog gradskog prostora je :  $P= 15,68 \text{ m}^2$ ,
- lokacija je obuhvaćena u II-zoni,
- objekat je montažno-demontažnog tipa, čelično konstruktivnog sistema sa zidovima od prefabrikovanih profila sa zastakljenim izlogom,
- krov objekta je jednovodan kosi sa pokrovom od al. trapeznog lima uklopljenu krovnu masku,
- priklučke na instalacije vodovoda, kanalizacije i elektroenergetske instalacije obezbijediti sa gradskog infrastrukturnog sistema prema saglasnostima nadležnih,
- prilaz objektu obezbijeden je sa platoa aut. stanice,
- karakter je: privremeni sa rokom koji se određuje u postupku odobrenja za zauzimanje javne gradske površine, a ukoliko se i prije datog roka ukaže potreba za oslobađanjem prostora investitor je dužan objekat ukloniti a prostor dovesti u prvobitan položaj, bez prava na naknadu.

- 180 -

## SKICA LOKACIJE

RI 500



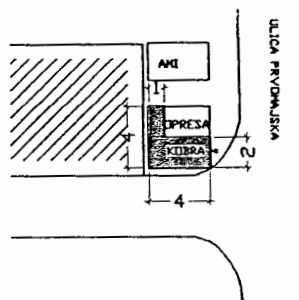
## OPIS LOKACIJE (UTU):

- vlasnik: „KOBRA“ doo Zavidovići,
- objekat/kiosk se postavlja u svemu prema skici lokacije,
- lokacija objekta je: ulica „Osmog marta“ na parceli k.č.broj: 440 k.o.Zavidovići,
- dimenzije kioska su: 3,0 x 2,50 m,
- namjena objekta je: poslovna,
- površina zauzimanja javnog gradskog prostora je :  $P= 7,50 \text{ m}^2$ ,
- lokacija je obuhvaćena u IV-zoni,
- objekat je montažno-demontažnog tipa, čelično konstruktivnog sistema sa zidovima od prefabrikovanih profila sa zastakljenim izlogom,
- krov objekta je jednovodan kosi sa pokrovom od al. trapeznog lima uklopljenu krovnu masku,
- priključke na instalacije vodovoda, kanalizacije i elektroenergetske instalacije obezbijediti sa gradskog infrastrukturnog sistema prema saglasnostima nadležnih,
- prilaz objektu obezbijeden je ulice,
- karakter je: privremeni sa rokom koji se određuje u postupku odobrenja za zauzimanje javne gradske površine, a ukoliko se i prije datog roka ukaže potreba za oslobađanjem prostora investitor je dužan objekat ukloniti a prostor dovesti u prvobitan položaj, bez prava na naknadu.
- na svim dijelovima objekta nužno je redovno bojenje i održavanje kako ne bi došlo do estetskog narušavanja izgleda objekta i same sredine u kojoj se nalazi.

- 181 -

## SKICA LOKACIJE

RI.500

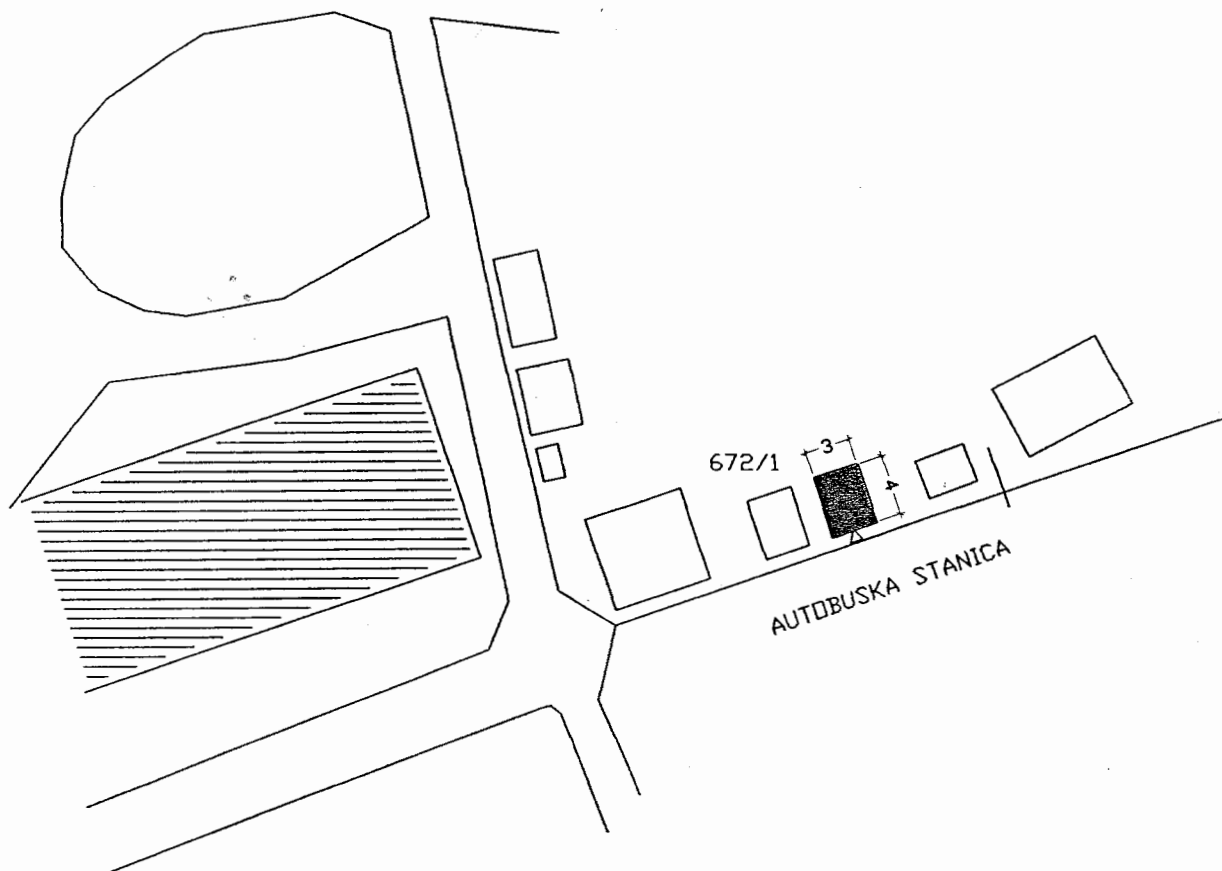


## OPIS LOKACIJE (UTU):

- vlasnik: „KOBRA“ doo Zavidovići,
- objekat/kiosk se postavlja u svemu prema skici lokacije,
- lokacija objekta je: ulica „Prvomajska“ na parceli k.č.broj: 1248 k.o.Zavidovići,
- dimenzije kioska su: 4,0 x 1,0 + 3,0 x 2,0 m,
- namjena objekta je: poslovna,
- površina zauzimanja javnog gradskog prostora je :  $P= 10,0 \text{ m}^2$ ,
- lokacija je obuhvaćena u II-zoni,
- objekat je montažno-demontažnog tipa, čelično konstruktivnog sistema sa zidovima od prefabrikovanih profila sa zastakljenim izlogom,
- krov objekta je jednovodan kosi sa pokrovom od al. trapeznog lima uklopljenu krovnu masku,
- priklučke na instalacije vodovoda, kanalizacije i elektroenergetske instalacije obezbijediti sa gradskog infrastrukturnog sistema prema saglasnostima nadležnih,
- prilaz objektu obezbijeden je ulice,
- karakter je: privremeni sa rokom koji se određuje u postupku odobrenja za zauzimanje javne gradske površine, a ukoliko se i prije datog roka ukaže potreba za oslobađanjem prostora investitor je dužan objekat ukloniti a prostor dovesti u prvobitan položaj, bez prava na naknadu.
- na svim dijelovima objekta nužno je redovno bojenje i održavanje kako ne bi došlo do estetskog narušavanja izgleda objekta i same sredine u kojoj se nalazi.

## SKICA LOKACIJE

RI 500



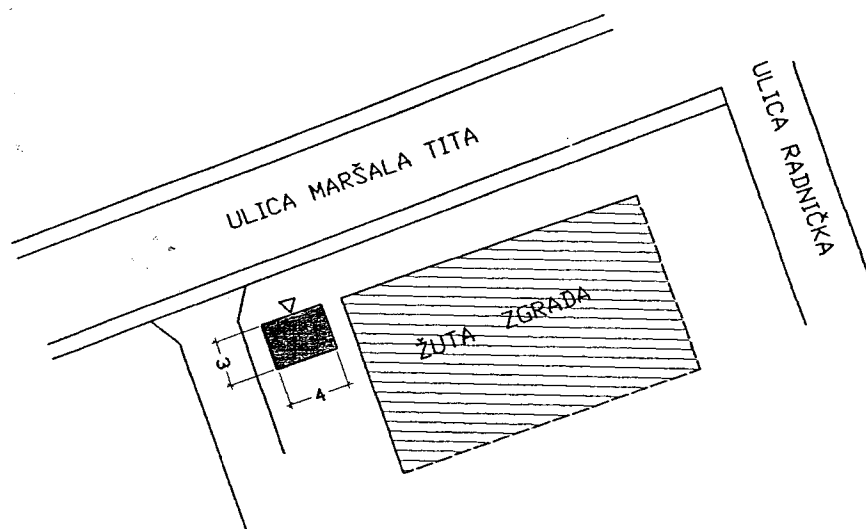
## OPIS LOKACIJE (UTU):

- vlasnik „OPRESA“ ,
- objekat/kiosk se postavlja u svemu prema skici lokacije,
- lokacija objekta je: ulica „Hasana Kfajije Pruščaka“ na platou ispred autobuske stanice na parceli k.č.broj:672/1 k.o.Zavidovići,
- dimenzije kioska su: 4,0 x 3,0 m,
- namjena objekta je: poslovna,
- površina zauzimanja javnog gradskog prostora je : P= 12,00 m<sup>2</sup>,
- lokacija je obuhvaćena u II-zoni,
- objekat je montažno-demontažnog tipa, čelično konstruktivnog sistema sa zidovima od prefabrikovanih profila sa zastakljenim izlogom,
- krov objekta je jednovodan kosi sa pokrovom od al. trapeznog lima uklopljenu krovnu masku,
- priklučke na instalacije vodovoda, kanalizacije i elektroenergetske instalacije obezbijediti sa gradskog infrastrukturnog sistema prema saglasnostima nadležnih,
- prilaz objektu obezbijeđen je sa platoa aut. stanice,
- karakter je: privremeni sa rokom koji se određuje u postupku odobrenja za zauzimanje javne gradske površine, a ukoliko se i prije datog roka ukaže potreba za oslobađanjem prostora investitor je dužan objekat ukloniti a prostor dovesti u prvobitan položaj, bez prava na naknadu.

- 183 -

## SKICA LOKACIJE

RI:500



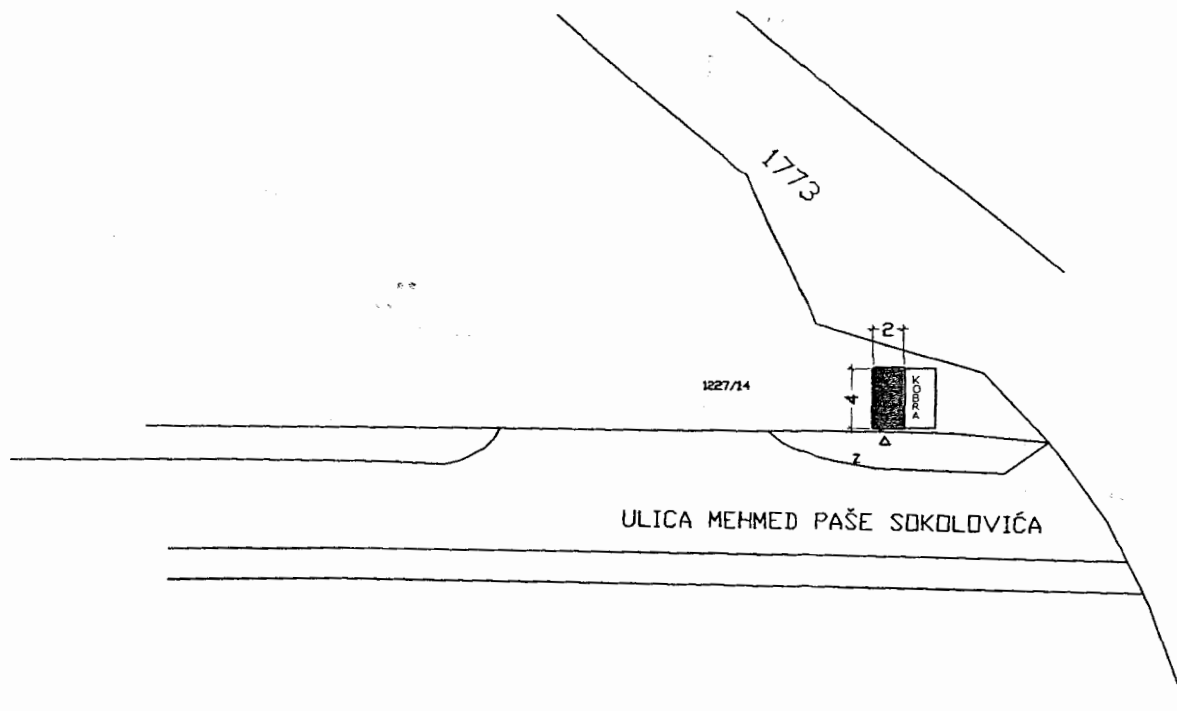
## OPIS LOKACIJE (UTU):

- vlasnik: „OPRESA“ ,
- objekat/kiosk se postavlja u svemu prema skici lokacije,
- lokacija objekta je: ulica „Maršala Tita“ na platou do tzv. „Žute zgrade“ na parceli k.č.broj:677/3 k.o.Zavidovići,
- dimenzije kioska su: 4,0 x 3,0 m,
- namjena objekta je: poslovna,
- površina zauzimanja javnog gradskog prostora je : P= 12,00 m<sup>2</sup>,
- lokacija je obuhvaćena u II-zoni,
- objekat je montažno-demontažnog tipa, čelično konstruktivnog sistema sa zidovima od prefabrikovanih profila sa zastakljenim izlogom,
- krov objekta je jednovodan kosi sa pokrovom od al. trapeznog lima uklopljenu krovnu masku,
- priključke na instalacije vodovoda, kanalizacije i elektroenergetske instalacije obezbijediti sa gradskog infrastrukturnog sistema prema saglasnostima nadležnih,
- prilaz objektu obezbijeđen je sa platoa aut. stanice,
- karakter je: privremeni sa rokom koji se određuje u postupku odobrenja za zauzimanje javne gradske površine, a ukoliko se i prije datog roka ukaže potreba za oslobađanjem prostora investitor je dužan objekat ukloniti a prostor dovesti u prvobitan položaj, bez prava na naknadu.
- na svim dijelovima objekta nužno je redovno bojenje i održavanje kako ne bi došlo do estetskog narušavanja izgleda objekta i same sredine u kojoj se nalazi.

- 184 -

## SKICA LOKACIJE

RI.500



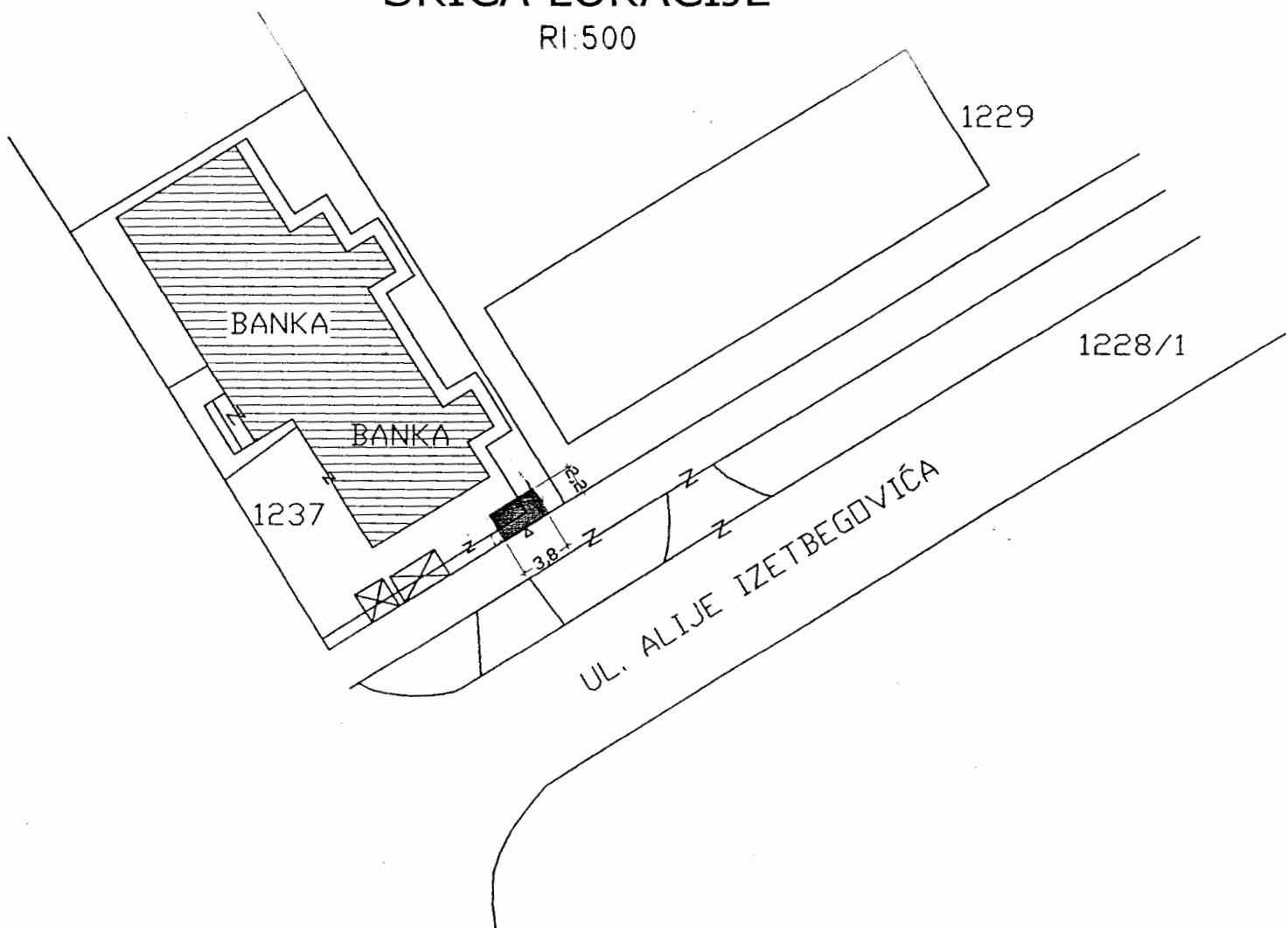
## OPIS LOKACIJE (UTU):

- vlasnik: „OPRESA“,
- objekat/kiosk se postavlja u svemu prema skici lokacije,
- lokacija objekta je: ulica „Mehmed Paše Sokolovića“ na parceli k.č.broj: 1227/14 k.o.Zavidovići,
- dimenzije kioska su: 4,0 x 2,0 m,
- namjena objekta je: poslovna,
- površina zauzimanja javnog gradskog prostora je : P= 8,00 m<sup>2</sup>,
- lokacija je obuhvaćena u II-zoni,
- objekat je montažno-demontažnog tipa, čelično konstruktivnog sistema sa zidovima od prefabrikovanih profila sa zastakljenim izlogom,
- krov objekta je jednovodan kosi sa pokrovom od al. trapeznog lima uklopljenu krovnu masku,
- priklučke na instalacije vodovoda, kanalizacije i elektroenergetske instalacije obezbijediti sa gradskog infrastrukturnog sistema prema saglasnostima nadležnih,
- prilaz objektu obezbijeden je sa ulice,
- karakter je: privremeni sa rokom koji se određuje u postupku odobrenja za zauzimanje javne gradske površine, a ukoliko se i prije datog roka ukaže potreba za oslobađanjem prostora investitor je dužan objekat ukloniti a prostor dovesti u prvobitno položaj, bez prava na naknadu.
- na svim dijelovima objekta nužno je redovno bojenje i održavanje kako ne bi došlo do estetskog narušavanja izgleda objekta i same sredine u kojoj se nalazi.

- 185 -

## SKICA LOKACIJE

RI:500



## OPIS LOKACIJE (UTU):

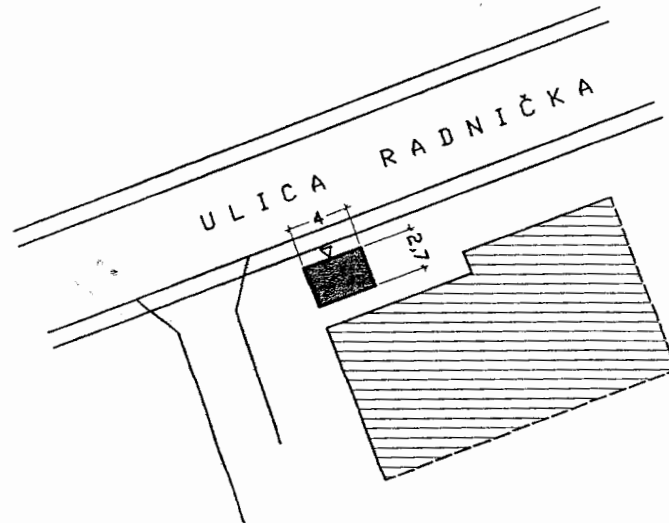
- vlasnik „ŠIBONJIĆ RASEMA" Zavidovići,
- objekat/kiosk se postavlja u svemu prema skici lokacije,
- lokacija objekta je: ulica „Alije Izetbegovića" na parceli k.č.broj: 1237 k.o.Zavidovići,
- dimenzije kioska su: 3,80 x 2,20 m,
- namjena objekta je: poslovna,
- površina zauzimanja javnog gradskog prostora je :  $P= 8,36 \text{ m}^2$ ,
- lokacija je obuhvaćena u I-zoni,
- objekat je montažno-demontažnog tipa, čelično konstruktivnog sistema sa zidovima od prefabrikovanih profila sa zastakljenim izlogom,
- krov objekta je jednovodan kosi sa pokrovom od al. trapeznog lima uklopljenu krovnu masku,
- priklučke na instalacije vodovoda, kanalizacije i elektroenergetske instalacije obezbijediti sa gradskog infrastrukturnog sistema prema saglasnostima nadležnih,
- prilaz objektu obezbijeden je ulice,
- karakter je: privremeni sa rokom koji se određuje u postupku odobrenja za zauzimanje javne gradske površine, a ukoliko se i prije datog roka ukaže potreba za oslobađanjem prostora investitor je dužan objekat ukloniti a prostor dovesti u prvobitno položaj, bez prava na naknadu.
- na svim dijelovima objekta nužno je redovno bojenje i održavanje kako ne bi došlo do estetskog narušavanja izgleda objekta i same sredine u kojoj se nalazi.



- 186 -

## SKICA LOKACIJE

RI-500



## OPIS LOKACIJE (UTU):

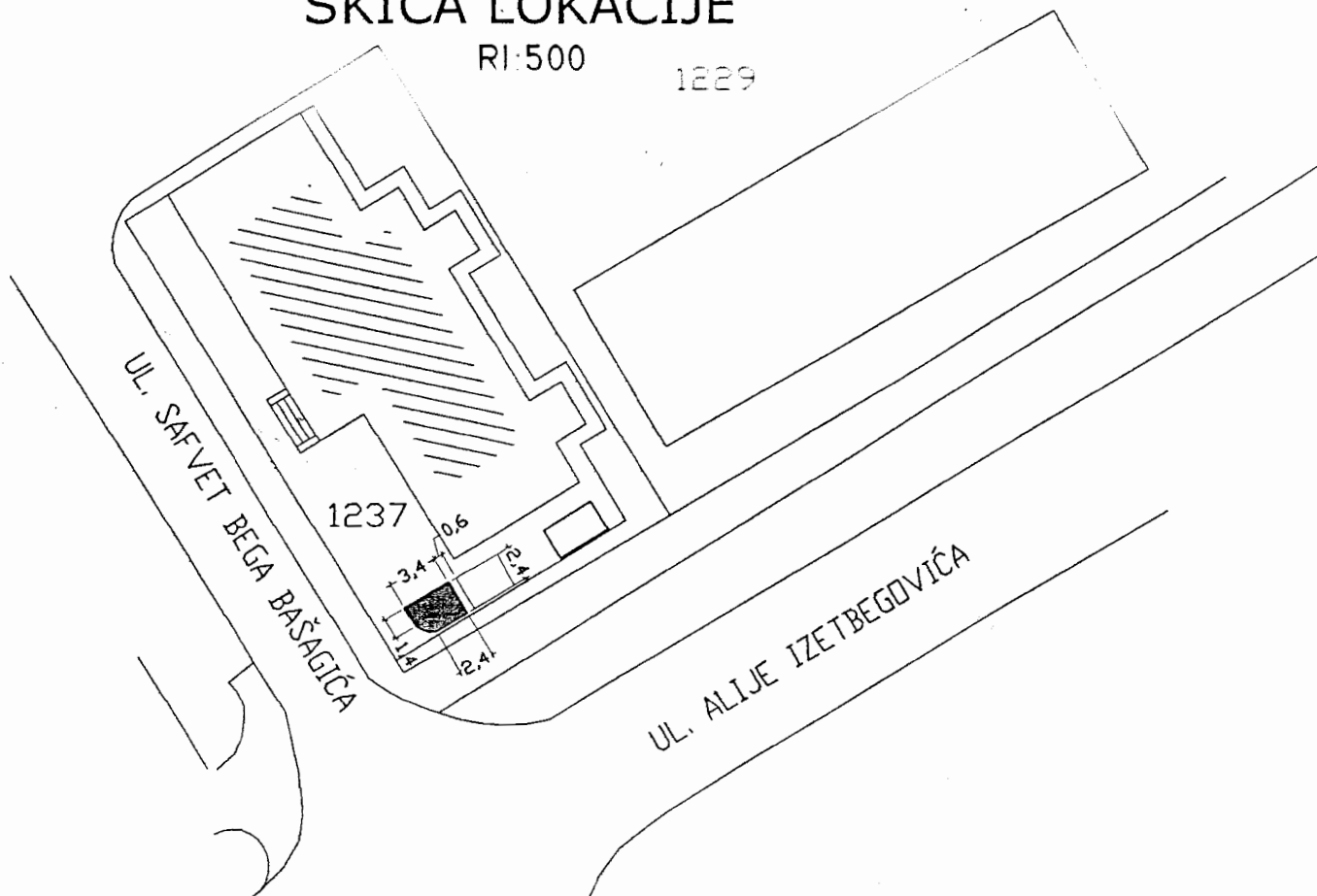
- vlasnik „VODENIČAREVIĆ SABAHUDIN,
- objekat/kiosk se postavlja u svemu prema skici lokacije,
- lokacija objekta je: ulica „Radnička“ na parceli k.č.broj: 695 k.o.Zavidovići,
- dimenzije kioska su: 4,0 x 2,70 m,
- namjena objekta je: poslovna,
- površina zauzimanja javnog gradskog prostora je :  $P= 10,80 \text{ m}^2$ ,
- lokacija je obuhvaćena u II-zoni,
- objekat je montažno-demontažnog tipa, čelično konstruktivnog sistema sa zidovima od prefabrikovanih profila sa zastakljenim izlogom,
- krov objekta je jednovodan kosi sa pokrovom od al. trapeznog lima uklopljenu krovnu masku,
- priključke na instalacije vodovoda, kanalizacije i elektroenergetske instalacije obezbijediti sa gradskog infrastrukturnog sistema prema saglasnostima nadležnih,
- prilaz objektu obezbijeden je ulice,
- karakter je: privremeni sa rokom koji se određuje u postupku odobrenja za zauzimanje javne gradske površine, a ukoliko se i prije datog roka ukaže potreba za oslobađanjem prostora investitor je dužan objekat ukloniti a prostor dovesti u prvobitan položaj, bez prava na naknadu.
- na svim dijelovima objekta nužno je redovno bojenje i održavanje kako ne bi došlo do estetskog narušavanja izgleda objekta i same sredine u kojoj se nalazi.

- 187 -

## SKICA LOKACIJE

RI:500

1229



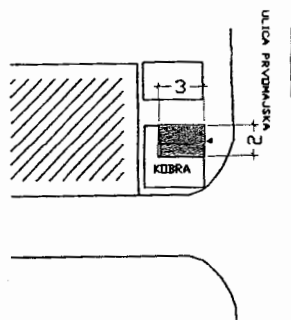
## OPIS LOKACIJE (UTU):

- vlasnik: VRABAC ŠEFIKA,
- objekat/kiosk se postavlja u svemu prema skici lokacije koja će biti sastavni dio Plana korištenja javne gradske površine, na osnovu kojeg će se izdati odobrenje za zauzimanje javne gradske površine u svrhu postavljanja privremenog objekta-kioska,
- lokacija objekta je: ulica „Alije Izetbegovića“ na parceli k.č.broj: 1237 k.o.Zavidovići,
- dimenzije kioska su: 3,40 x 2,40 m zaobljenim oblikom sa jedne strane,
- namjena objekta je: poslovna,
- površina zauzimanja javnog gradskog prostora je :  $P= 8,00 \text{ m}^2$ ,
- lokacija je obuhvaćena u I-zoni,
- objekat je montažno-demontažnog tipa, čelično konstruktivnog sistema sa zidovima od prefabrikovanih profila sa zastakljenim izlogom,
- krov objekta je jednovodan kosi sa pokrovom od al. trapeznog lima uklopljenu krovnu masku,
- priklučke na instalacije vodovoda, kanalizacije i elektroenergetske instalacije obezbijediti sa gradskog infrastrukturnog sistema prema saglasnostima nadležnih,
- prilaz objektu obezbijeđen je ulice,
- karakter je: privremeni sa rokom koji se određuje u postupku odobrenja za zauzimanje javne gradske površine, a ukoliko se i prije datog roka ukaže potreba za oslobađanjem prostora investitor je dužan objekat ukloniti a prostor dovesti u prvobitan položaj, bez prava na naknadu.
- na svim dijelovima objekta nužno je redovno bojenje i održavanje kako ne bi došlo do estetskog narušavanja izgleda objekta i same sredine u kojoj se nalazi.

- 188 -

## SKICA LOKACIJE

RI 500



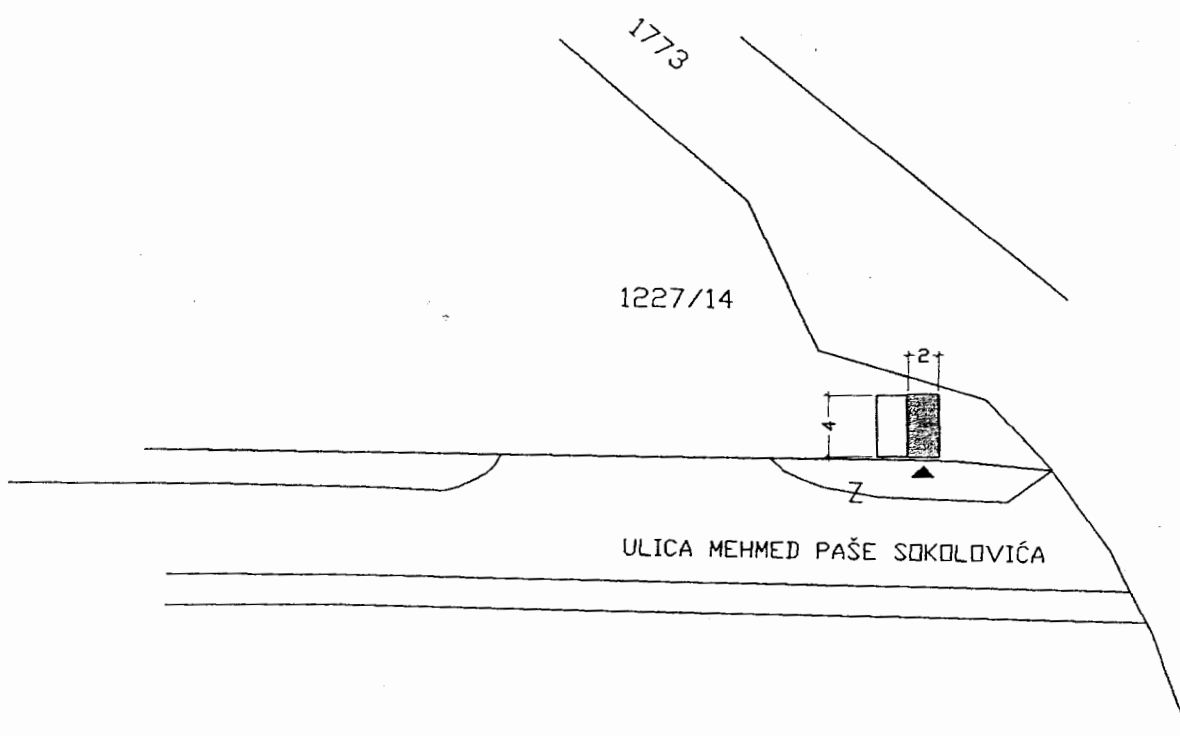
## OPIS LOKACIJE (UTU):

- vlasnik: „OPRESA“ ,
- objekat/kiosk se postavlja u svemu prema skici lokacije,
- lokacija objekta je: ulica „Prvomajska“ na parceli k.č.broj: 1248 k.o.Zavidovići,
- dimenzije kioska su: 3,0 x 2,0 m,
- namjena objekta je: poslovna,
- površina zauzimanja javnog gradskog prostora je :  $P= 6,0 \text{ m}^2$ ,
- lokacija je obuhvaćena u II-zoni,
- objekat je montažno-demontažnog tipa, čelično konstruktivnog sistema sa zidovima od prefabrikovanih profila sa zastakljenim izlogom,
- krov objekta je jednovodan kosi sa pokrovom od al. trapeznog lima uklopljenu krovnu masku,
- priključke na instalacije vodovoda, kanalizacije i elektroenergetske instalacije obezbijediti sa gradskog infrastrukturnog sistema prema saglasnostima nadležnih,
- prilaz objektu obezbijeđen je ulice,
- karakter je: privremeni sa rokom koji se određuje u postupku odobrenja za zauzimanje javne gradske površine, a ukoliko se i prije datog roka ukaže potreba za oslobađanjem prostora investitor je dužan objekat ukloniti a prostor dovesti u prvobitan položaj, bez prava na naknadu.
- na svim dijelovima objekta nužno je redovno bojenje i održavanje kako ne bi došlo do estetskog narušavanja izgleda objekta i same sredine u kojoj se nalazi.

- 189 -

## SKICA LOKACIJE

RI 500



## OPIS LOKACIJE (UTU):

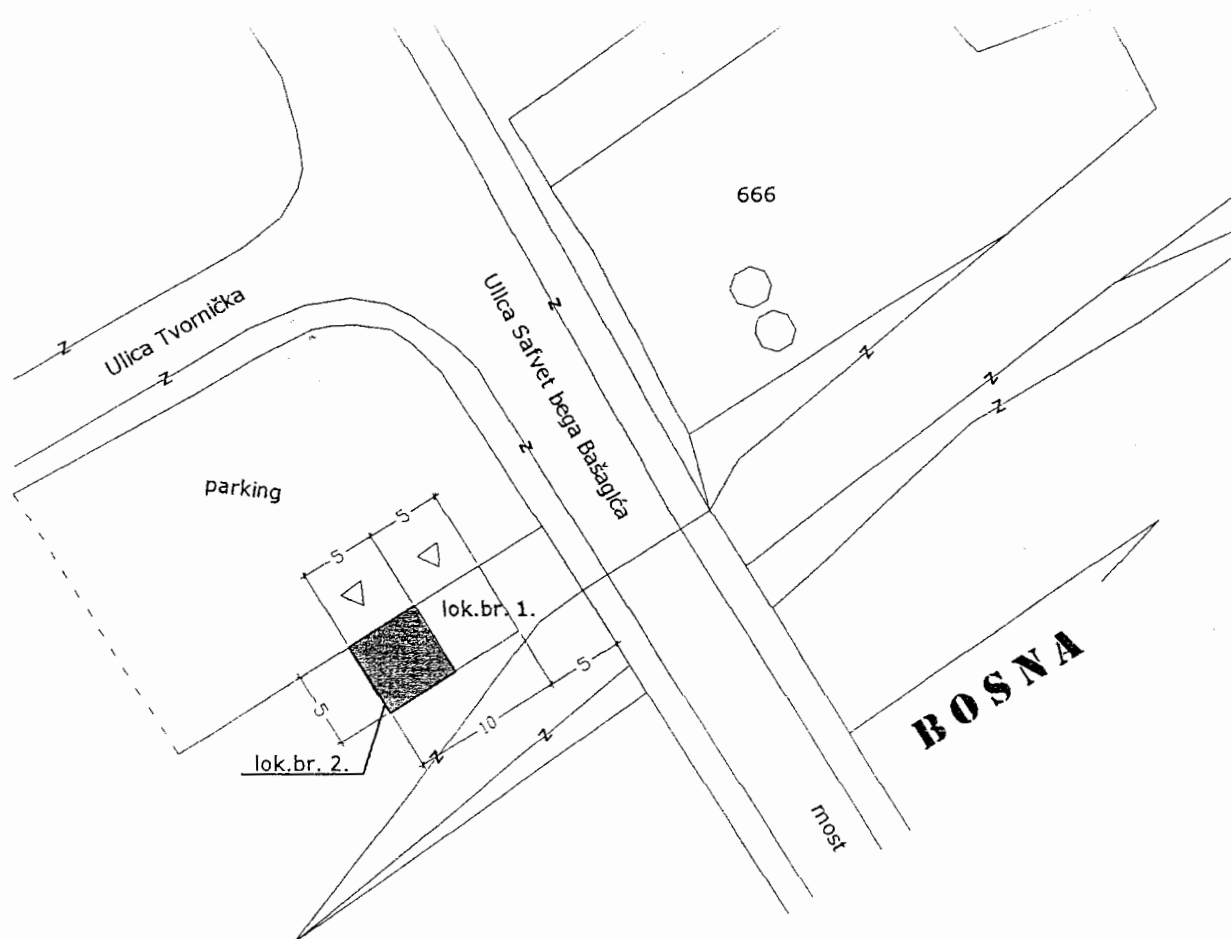
- vlasnik: „KOBRA“ doo Zavidovići,
- objekat/kiosk se postavlja u svemu prema skici lokacije,
- lokacija objekta je: ulica „Mehmed Paše Sokolovića“ na parceli k.č.broj: 1227/14 k.o.Zavidovići,
- dimenzije kioska su: 4,0 x 2,0 m,
- namjena objekta je: poslovna,
- površina zauzimanja javnog gradskog prostora je :  $P= 8,00 \text{ m}^2$ ,
- lokacija je obuhvaćena u II-zoni,
- objekat je montažno-demontažnog tipa, čelično konstruktivnog sistema sa zidovima od prefabrikovanih profila sa zastakljenim izlogom,
- krov objekta je jednovodan kosi sa pokrovom od al. trapeznog lima uklopljenu krovnu masku,
- priključke na instalacije vodovoda, kanalizacije i elektroenergetske instalacije obezbijediti sa gradskog infrastrukturnog sistema prema saglasnostima nadležnih,
- prilaz objektu obezbijeđen je sa ulice,
- karakter je: privremeni sa rokom koji se određuje u postupku odobrenja za zauzimanje javne gradske površine, a ukoliko se i prije datog roka ukaže potreba za oslobađanjem prostora investitor je dužan objekat ukloniti a prostor dovesti u prvobitan položaj, bez prava na naknadu.
- na svim dijelovima objekta nužno je redovno bojenje i održavanje kako ne bi došlo do estetskog narušavanja izgleda objekta i same sredine u kojoj se nalazi.

**D. Zauzimanje javnih površina za postavljanje štandova  
za prodaju bostana sezonskog voća i povrća**

- 191 -

## SKICA LOKACIJE

RI:500

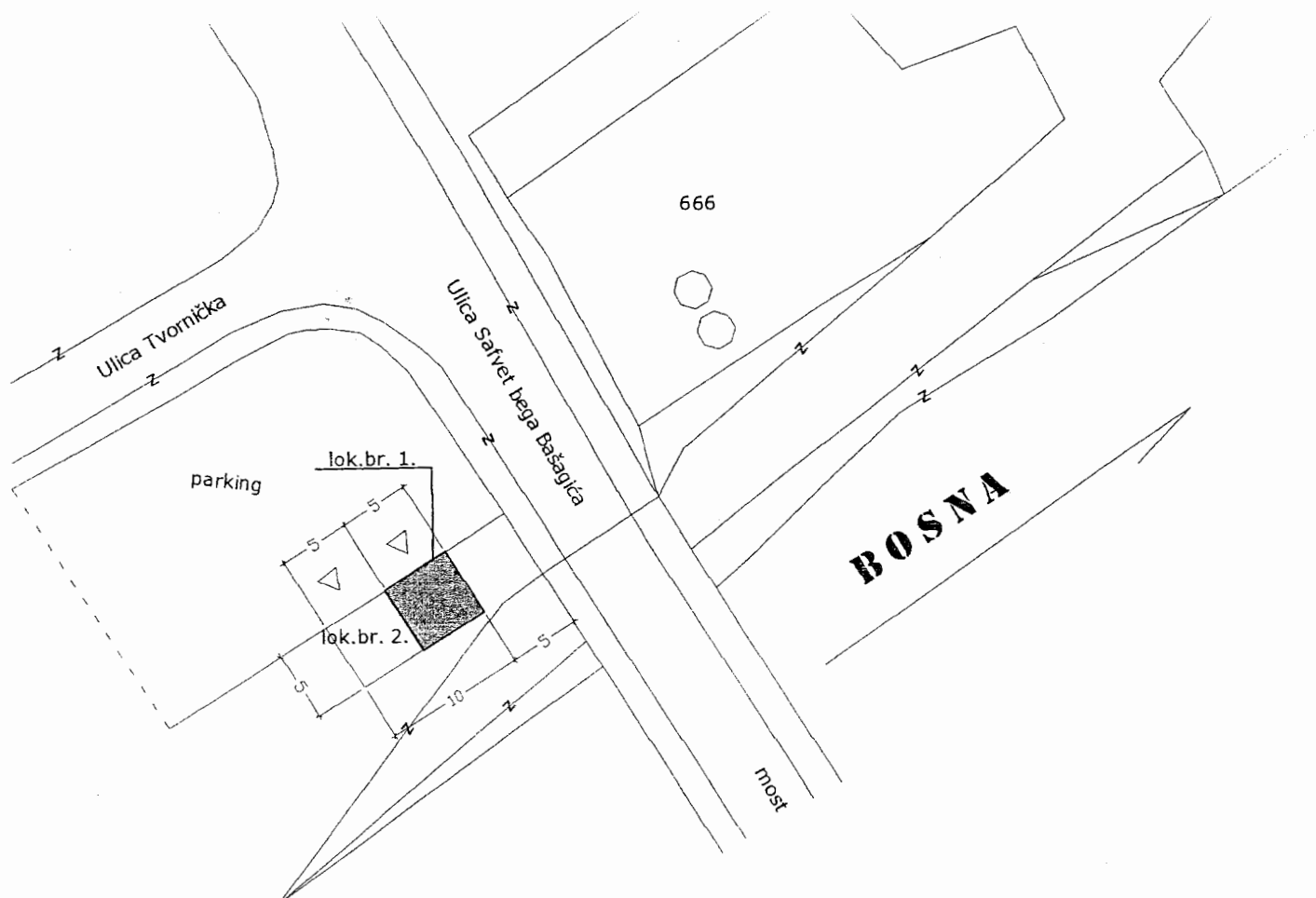


## OPIS LOKACIJE (UTU):

- lokacija br.2. za prodaju „Bostana“ je: Ul. Tvornička – parking ispred ulaza u Tvornicu kuća,
- dimenzije prostora su: 5,0 x 5,0 metara,
- zaštita od sunca i kiše: industrijski proizvedeno ceradno platno u obliku kvadrata, te suncobran po potrebi,
- podnu podlogu koristiti drvenu (montažno-demontažnu), sa postavljanjem ceradnog platna preko iste,
- površina zauzimanja javnog gradskog prostora je:  $P=25 \text{ m}^2$ ,
- lokacija je obuhvaćena u III-zoni,
- formiranjem lokacije obezbijediti nesmetano parkiranje vozila,
- prilaz objektu obezbijediti sa ulice preko postojećeg platoa,
- karakter je: privremeni sa rokom koji se određuje u postupku odobrenja za zauzimanje javne gradske površine po zahtjevu korisnika lokacije, a ukoliko se i prije datog roka ukaže potreba za oslobađanjem prostora investitor je dužan objekat ukloniti a prostor dovesti u prvobitan položaj bez prava na naknadu.

## SKICA LOKACIJE

RI 500



### OPIS LOKACIJE (UTU):

- lokacija br.1. za prodaju „Bostana“ je: Ul. Tvornička – parking ispred ulaza u Tvornicu kuća,
- dimenzije prostora su: 5,0 x 5,0 metara,
- zaštita od sunca i kiše: industrijski proizvedeno ceradno platno u obliku kvadrata, te suncobran po potrebi,
- podnu podlogu koristiti drvenu (montažno-demontažnu), sa postavljanjem ceradnog platna preko iste,
- površina zauzimanja javnog gradskog prostora je:  $P=25 \text{ m}^2$ ,
- lokacija je obuhvaćena u III-zoni,
- formiranjem lokacije obezbijediti nesmetano parkiranje vozila,
- prilaz objektu obezbijediti sa ulice preko postojećeg platoa,
- karakter je: privremeni sa rokom koji se određuje u postupku odobrenja za zauzimanje javne gradske površine po zahtjevu korisnika lokacije, a ukoliko se i prije datog roka ukaže potreba za oslobađanjem prostora investitor je dužan objekat ukloniti a prostor dovesti u prvobitan položaj bez prava na naknadu.

BOSNA I HERCEGOVINA  
FEDERACIJA BOSNE I HERCEGOVINE  
ZENIČKO DOBOJSKI KANTON  
OPĆINA ZAVIDOVIĆI  
- OPĆINSKO VIJEĆE -

Broj:01-31-1208/08

Dana: 28.03.2008. godine

Na osnovu člana 44. Zakona o građevinskom zemljištu Federacije BiH («Službene novine Federacije BiH», broj 67/05), člana 2. Odluke o uslovima i načinu dodjele gradskog građevinskog zemljišta u državnoj svojini («Službeni glasnik općine Zavidovići», broj 06/04, 2/06 i 3/07) i člana 55. Statuta Općine Zavidovići («Službeni glasnik Općine Zavidovići», broj: 11/2004-Prečišćeni tekst, 8/05 i 2/06), Općinsko vijeće Zavidovići na 47. sjednici održanoj 28.03.2008. godine, d o n o s i

## **R J E Š E N J E**

1. Društvu za montažu metalnih i drugih konstrukcija «Monting-Z» d.o.o. Zavidovići, sa sjedištem u Zavidovićima, ul. Maršala Tita bb, dodjeljuje se neizgrađeno gradsko građevinsko zemljište označeno sa k.č. 15/22 zv. «Bare» voćnjak 3. klase pov. 2943 m<sup>2</sup>, upisano u P.L. 1097 k.o. Mustajbašići kao DRSV Općina Zavidovići, na korišćenje radi građenja poslovnog objekta.
2. Za zemljište iz tačke 1. ovog rješenja «Monting-Z» d.o.o. Zavidovići, dužno je platiti naknadu za dodijeljeno gradsko građevinsko zemljište na korišćenje radi građenja u iznosu od 27.777,77 KM, na račun općine Zavidovići broj 134030000007385, vrsta prihoda 721230, u roku od 15 dana od dana pravosnažnosti ovog rješenja.
3. Društvu za montažu metalnih i drugih konstrukcija «Monting-Z» d.o.o. Zavidovići, ne može se izdati odobrenje za građenje niti se može izvršiti uknjižba prava korišćenja zemljišta radi građenja u zemljišnoj knjizi i katastru općine Zavidovići dok ne podnese dokaz da je platilo naknadu za dodijeljeno zemljište u iznosu kako je to utvrđeno u tački 2. ovog rješenja.
4. «Monting-Z» d.o.o. Zavidovići gubi pravo korišćenja zemljišta radi građenja ako u roku od jedne godine od pravosnažnosti ovog rješenja ne podnese zahtjev da mu se izda odobrenje za građenje, odnosno ako u roku od jedne godine od izdavanja odobrenja za građenje ne izvede pretežan dio radova na građevini tj. izgradnju sa prvom nadzemnom stropnom konstrukcijom.

## **O b r a z l o ž e n j e**

U skladu sa regulacionim planom «Ekonomija-Batvice» Zavidovići, Općinski načelnik Zavidovići raspisao je ponovni Konkurs za dodjelu neizgrađenog gradskog građevinskog zemljišta označenog sa k.č. 15/21 zv.«Bare» pov.3517 m<sup>2</sup> i k.č. 15/22 zv. «Bara» pov. 2943 m<sup>2</sup>, obje upisane u P.L. 1097 k.o. Mustajbašići kao DRSV Općina Zavidovići, na korišćenje radi građenja poslovnih objekata, broj 02-31-4703/07 od 29.01.2008.godine, koji je objavljen u listu «Dnevni avaz» dana 31.01.2008. godine.



- 194 -

U ostavljenom konkursnom roku u Službu za upravu geodetskih, imovinsko pravnih poslova i urbanizma kao službu nadležnu za provođenje konkursne procedure, za predmetnu parcelu označenu sa k.č. 15/22 pristigla je samo jedna prijava i to prijava podnesena od strane «Monting-Z» d.o.o Zavidovići sa ponudom o visini naknade za zemljište u iznosu od 27.777,77 KM.

Nakon razmatranja navedene prijave, Služba za upravu geodetskih, imovinsko pravnih poslova i urbanizma, je zaključkom o rezultatima konkursa broj 06-31-771/08 od 22.02. 2008. godine, odlučila da je podnosilac prijave «Monting-Z» d.o.o. Zavidovići, stekao uslove za dodjelu k.č. 15/22, obzirom da su bili jedini učesnici konkursa za k.č. 15/22 i isti su ponudili veću naknadu za zemljište od početne naknade koja je iznosila 27.144,00 KM.

Kako je predmet konkursa bilo neuređeno gradsko građevinsko zemljište, uz obavezu da korisnik zemljišta o vlastitom trošku izvrši uređenje zemljišta, to imenovani nisu u obavezi platiti naknadu za uređenje gradskog građevinskog zemljišta, kako je to i utvrđeno u rješenju o urbanističkoj saglasnosti.

Određba o plaćanju naknade za dodijeljeno zemljište koja obuhvata naknadu za izuzeto zemljište od ranijeg vlasnika i naknadu za prirodne pogodnosti (renta) temelji se na članu 64. Zakona o građevinskom zemljištu i članu 19. i 22. Odluke o uslovima i načinu dodjele gradskog građevinskog zemljišta u državnoj svojini.

Budući da su u konkretnom slučaju ispunjeni uslovi za dodjelu zemljišta, to je valjalo odlučiti kao u dispozitivu rješenja.

Ovo rješenje je konačno u upravnom postupku i protiv njega se ne može izjaviti žalba ali se može pokrenuti upravni spor podnošenjem tužbe kod Kantonalnog suda u Zenici, u roku od 30 dana od dana prijema rješenja. Tužba se podnosi neposredno sudu.

PREDSJEDAVAJUĆI  
OPĆINSKOG VIJEĆA

(M.P.)

Besim Avdić, prof., s.r.

- 195 -

BOSNA I HERCEGOVINA  
FEDERACIJA BOSNE I HERCEGOVINE  
ZENIČKO-DOBOJSKI KANTON  
OPĆINA ZAVIDOVIĆI

Broj:01-05-628/08

## **IZVJEŠTAJ**

**o realizaciji Programa rada Općinskog vijeća i stalnih radnih tijela  
Općinskog vijeća Zavidovići za 2007.godinu**

## IZVJEŠTAJ

o realizaciji Programa rada Općinskog vijeća i stalnih radnih tijela  
Općinskog vijeća Zavidovići za 2007.godinu

## I - UVOD

U izvještajnom periodu održano je 15 sjednica Općinskog vijeća, od čega jedna tematska sjednica na temu Suzbijanje crnog tržišta i sive ekonomije na području općine Zavidovići i jedna svečana sjednica.

Na 15 sjednica Općinskog vijeća razmotreno je 188 tačaka dnevnog reda, što bi u prosjeku iznosilo 13 tačaka dnevnog reda po sjednici.

Programom rada Općinskog vijeća Zavidovići za 2007.godinu planirano je razmatranje 82 tačke dnevnog reda.

Upoređujući broj razmatranih tačaka dnevnog reda na 15 sjednica Općinskog vijeća u izvještajnom periodu, sa materijalima iz Programa rada Općinskog vijeća za 2007.godinu, može se konstatovati da je Općinsko vijeće razmatralo 106 tačaka dnevnog reda više od planiranog Programom rada Općinskog vijeća za 2007.godinu.

Prilikom utvrđivanja Programa rada, Općinsko vijeće nije u mogućnosti planirati materijale iz oblasti koji u toku rada budu nametnuti službama za upravu i drugim organima, javnim ustanovama i javnim preduzećima. Iz tog razloga Općinsko vijeće je za izvještajni period razmatralo 106 tačaka dnevnog reda više od planiranog.

## II - RAD OPĆINSKOG VIJEĆA U 2007. godini

Provodeći procedure donošenja odluka utvrđene Poslovníkom Općinskog vijeća Zavidovići («Službeni glasnik općine Zavidovići» broj:11/04-prečišćen tekst i 8/05) u izvještajnom periodu Općinsko vijeće donijelo je .....

.....	51 odluka
- po skraćenom postupku .....	15
- nacрта odluka .....	13
- prijedloga odluka .....	23
Broj odluka čiji tekst je Općina objavila prije nego što je o njima u bilo kojoj formi raspravljano na sjednici Općinskog vijeća .....	13
Broj otvorenih perioda za davanje komentara na odluke koje su objavljene prije nego što je o njima u bilo kojoj formi raspravljano na sjednici Općinskog vijeća .	13
Broj komentara primljenih u toku trajanja perioda za davanje komentara na odluke koje su objavljene prije nego što je o njima bilo u kojoj formi raspravljano na sjednici Općinskog vijeća .....	36
Broj održanih javnih rasprava .....	13
- od čega otvorenog tipa .....	5
Broj građana prisutnih na javnim raspravama .....	23
Broj zaprimljenih pismenih komentara u toku javne rasprave .....	14
Broj evidentiranih usmenih komentara u toku javne rasprave .....	9

- 197 -

Broj građanskih inicijativa podnesenih Općini na razmatranje.....	6
Broj odluka koje je Općina usvojila po građanskoj inicijativi .....	5
Broj podnesenih zahtjeva za izmjene dopune ili ukidanje odluka od strane građana .....	1
Broj odluka koje su izmijenjene, dopunjene ili ukinute po zahtjevima građana .....	1
Broj izvršenih analiza ekonomske opravdanosti odluke .....	0
Broj usvojenih odluka koje su objavljene u «Službenom glasniku općine Zavidovići».....	51
- Odluke Općinskog vijeća .....	51
- Rješenja Općinskog vijeća .....	46
- Zaključaka.....	74
Broj obavijesti o prekidanju procedure usvajanja odluka objavljenih u sredstvima javnog informisanja i na oglasnoj ploči Općine .....	0
Broj građana koji su prisustvovali sjednicama Općinskog vijeća .....	150

(predstavnici udruženja građana, sredstva informisanja i izvjestioci po tačkama dnevnog reda)  
Kabinet Općinskog načelnika u izvještajnom periodu izdao je 12 službenih glasnika općine Zavidovići u kojima su objavljeni akti Općinskog vijeća, Općinskog načelnika i drugih službi i mjesnih zajednica.

Osim navedenih materijala koji su razmatrani po Programu rada i mimo Programa rada, Općinsko vijeće usvojilo je 14 zapisnike (izvode) sa 29-42 sjednice Općinskog vijeća. Uz izvod iz zapisnika svim vijećnicima i političkim strankama- partijama dostavljeni su audio zapisi na CD-u, u skladu sa izmjenom Poslovnika općinskog vijeća.

### **III - RAD STALNIH RADNIH TIJELA OPĆINSKOG VIJEĆA**

Stalna radna tijela Vijeća radila su u skladu sa potrebama i u okviru prava i obaveza koje im daje Poslovnik Općinskog vijeća Zavidovići i poslovnicima o radu radnih tijela.

Vijećnici Stranke za Bosnu i Hercegovinu ne učestvuju u radu radnih tijela Općinskog vijeća jer su se povukli na lični zahtjev.

U navedenom periodu, radi pripreme materijala za održavanje sjednica Općinskog vijeća Zavidovići, održane su:

	Br.sjed.	Br. tačaka
- Kolegij Općinskog vijeća	14	14
- Komisija za propise i statut	18	109
- Komisija za budžet i finansije	12	45
- Komisija za izbor i imenovanja	6	14
- Komisija za prostorno uređenje i urbanizam	5	13
- Komisija za žalbe, predstavke i prijedloge	3	13
- Komisija za odlikovanja i javna priznanja	2	2
- Mandatno-imunitetska komisija	2	3
- Verifikaciona komisija	1	1

- 198 -

- Komisija za jednakopravnost spolova	2	3
- Komisija za pitanja mladih	3	10
- Drugostepena komisija za rješavanje po žalbama uložanim na prvostepena rješenja	5	23
- Etička komisija	1	1
- Sjednica Općinskog vijeća	15	188

U izvještajnom periodu održane su tri sjednice Kolegija općinskog vijeća i to 09.02; 12.02. i 24.04.2007.godine na kojima je raspravljano o aktualnoj situaciji u IP «Krivaja» d.o.o. Zavidovići.

#### **IV - ODNOS OPĆINSKOG VIJEĆA I OPĆINSKOG NAČELNIKA**

Kad je u pitanju odnos Općinskog vijeća i Općinskog načelnika mora se istaći da se taj odnos odvija na principima međusobnog uvažavanja i saradnje u skladu sa utvrđenom procedurom propisanom Statutom općine Zavidovići i poslovnikom Općinskog vijeća Zavidovići.

Općinski načelnik, kao jedan od ovlaštenih predlagača prema Vijeću, aktivno je učestvovao u radu stalnih radnih tijela Vijeća i na taj način dodatno doprinosi kvalitetnijem radu. Učešće Općinskog načelnika na sjednicama Kolegija Vijeća bilo je u funkciji boljeg i kvalitetnijeg pripremanja sjednica Vijeća u okviru ovlaštenja Općinskog načelnika.

Međusobni odnos Vijeća i načelnika ogleda se i u broju dostavljenih materijala Vijeću na razmatranje i odlučivanje.

#### **V - KLUBOVI VIJEĆNIKA**

Klubovi vijećnika političkih stranaka i partija zastupljenih u vijeću imaju određena prava i obaveze propisane Poslovnikom Općinskog vijeća Zavidovići i Statutom općine Zavidovići. Osnovne obaveze klubova vijećnika, preko predsjednika klubova ili predsjednika stranaka-partija ogledaju se u tome da učestvuju u pripremama sjednica Vijeća i utvrđivanju predloga dnevnog reda sjednice, te davanja prijedloga za dnevni red i pokretanje inicijativa.

#### **VI - PLANIRANI, A NEURAĐENI MATERIJALI PO PROGRAMU RADA za 2007.godinu**

##### **- U periodu januar-april**

- Nacrt Odluke o izmjenama i dopunama o javnoj rasvjeti,  
R o k: februar 2007.godine, Obradivač: Služba za upravu ekonomskih poslova i poduzetništva,
- Prijedlog Odluke o pristupanju izradi izmjena i dopuna Urbanističkog plana grada Zavidovića.  
R o k: februar 2007.godine, Obradivač: Služba za upravu geodetskih, imovinsko pravnih poslova i urbanizma.

- 199 -

- Prijedlog Odluke o izmjenama i dopunama Odluke o javnoj rasvjeti;  
R o k: mart 2007.godine, Obradivač: Služba za upravu ekonomskih poslova i poduzetništva,
- Nacrt Odluke o usvajanju izmjena i dopuna Regulacionog plana «Luke»,
- Nacrt Odluke o usvajanju izmjena i dopuna Regulacionog plana «Centar I» Zavidovići,  
R o k: mart 2007.godine, Obradivač: Služba za upravu geodetskih, imovinsko pravnih poslova i urbanizma.

**- U periodu maj-avgust**

- Prijedlog Odluke o nazivima ulica, trgova, mostova i drugih građevina,
- Prijedlog Odluke o usvajanju izmjena i dopuna Regulacionog plana «Centar I» Zavidovići
- Nacrt Odluke o izmjenama i dopunama Urbanističkog plana grada Zavidovića.  
R o k: maj 2007. godine, Obradivač: Služba za upravu geodetskih, imovinsko-pravnih poslova i urbanizma,
- Odluka o usvajanju izmjena i dopuna Regulacionog plana «Luke»,  
Rok: juni 2007.godine, Obradivač: Služba za upravu geodetskih, imovinsko-pravnih poslova i urbanizma
- Prijedlog Odluke o pristupanju izradi izmjena i dopuna Regulacionog plana «Centar III» Zavidovići
- Prijedlog Odluke o usvajanju izmjena i dopuna Urbanističkog plana grada Zavidovića  
Rok: juli 2007.godine, Obradivač: Služba za upravu geodetskih, imovinsko-pravnih poslova i urbanizma

**- U periodu septembar-decembar**

- Nacrt odluke o izmjenama i dopunama Regulacionog plana «Ekonomija –Batvice»,
- Nacrt Odluke o usvajanju izmjena i dopuna Regulacionog plana «Centar III» Zavidovići,
- Nacrt Odluke o izmjenama i dopunama Odluke o uslovima i načinu dodjele gradskog građevinskog zemljišta u državnom vlasništvu,  
R o k: Septembar 2007. godine, Obradivač: Služba za upravu geodetskih, imovinsko pravnih poslova i urbanizma.
- Prijedlog Odluke o usvajanju izmjena i dopuna Regulacionog plana «Ekonomija-Batvice»
- Prijedlog Odluke o usvajanju izmjena i dopuna Regulacionog plana «Centar III» Zavidovići.  
R o k: decembar 2007. godine, Obradivač: Služba za upravu geodetskih, imovinsko-pravnih poslova i urbanizma

Programom rada Općinskog vijeća Zavidovići za 2007.godinu planirano je razmatranje 82 materijala od toga nije razmatrano 16 materijala odnosno 19,5% od planiranog.

**VII - ODLUKE I DRUGI AKTI OPĆINSKOG VIJEĆA**

U izvještajnom periodu Općinsko Vijeće usvojilo je slijedeće akte:

1. RJEŠENJE o utvrđivanju prava vlasništva u korist Tursić Zaima, sin Saliha iz Zavidovića.
2. RJEŠENJE o izmjeni Rješenja o imenovanju Komisije za odabir korisnika pomoći.

3. ZAKLJUČAK OV-a o usvajanju Izvještaja o realizaciji Programa rada Općinskog vijeća i stalnih radnih tijela OV-a Zavidovići za period 01.01.-15.09.2006.godine.
4. ZAKLJUČAK OV-a o usvajanju Informacije o izgradnji benzinske pumpe u naselju «Gvozdeni most» sa Mišljenjem Općinskog pravobranilaštva Zavidovići.
5. ZAKLJUČAK OV-a o usvajanju Informacije o stanju lokalnih cesta na općini Zavidovići sa prijedlogom mjera.
6. ZAKLJUČAK OV-a o usvajanju Informacije o stanju nekategorisanih cesta na općini Zavidovići sa prijedlogom mjera.
7. ZAKLJUČAK OV-a o prihvatanju Informacije o poduzetim aktivnostim po inicijativi za zaštitu prava na lokalnu samoupravu pred Ustavnim sudom FBiH.
8. ZAKLJUČAK OV-a o prihvatanju Informacije o popuni i opremljenosti Službe za upravu civilne zaštite općine Zavidovići.
9. ZAKLJUČAK OV-a o prihvatanju Informacija o stanju i zaštiti kulturno historijskog naslijeđa i mogućnostima daljeg razvoja «Zavičajne zbirke» na području općine Zavidovići sa završnim razmatranjem.
10. ZAKLJUČAK OV-a o prihvatanju Informacije o položaju penzionera sa aspekta životnog standarda na području općine Zavidovići sa zaključnim razmatranjima.
11. ZAKLJUČAK OV-a o usvajanju Informacije o uspjehu i vladanju učenika osnovnih škola na kraju školske 2005/2006 godine i Informacije o uspjehu i vladanju učenika srednjih škola na kraju školske 2005/2006.godine sa zaključcima.
12. ZAKLJUČAK OV-a o usvajanju Informacije o mogućnostima instaliranja TV predajnika na brdu Bun općina Zavidovići.
13. ZAKLJUČAK OV-a o ne prihvatanju Inicijative Vijeća roditelja Druge osnovne škole, Opće gimnazije i Srednje stručne škole iz Zavidovića za dodjelu Sportske dvorane školama na upravljanje.
14. ZAKLJUČAK OV-a o raskidanju ugovora o davanju na upravljanje i korištenje objekta Sportska dvorana sa RK «Krivaja» Zavidovići broj 01/1-40-4606/05od 08.08.2005.godine
15. ZAKLJUČAK OV-a o ne prihvatanju Prijedloga odluke o davanju saglasnosti na prenos prava na nepokretnostima u vlasništvu općine Zavidovići.
16. ZAKLJUČAK OV-a o prihvatanju Inicijative vijećnika Mujić Muhameda koja se odnosi na rješavanje jednog dijela problema pripadnika boračkih populacija i primjenu Zakona o osnovnim pravima boraca
17. ODLUKA o pristupanju izradi izmjena i dopuna Regulacionog plana «Centar I»Zavidovići.
18. ODLUKA o pristupanju izradi izmjena, dopuna i proširenja obuhvata Regulacionog plana «Centar II» Zavidovići .
19. ODLUKA o pristupanju izradi izmjena, dopuna i proširenju obuhvata Regulacionog plana «Majdanska polja» Zavidovići.
20. ODLUKA o izmjenama i dopunama Odluke o općinskim komunalnim taksama.
21. RJEŠENJE o utvrđivanju općeg interesa izgradnje javne rasvjete Donji Bajvati, MZGostović
22. RJEŠENJE o dopuni Rješenja broj: 01-31-4237 od 07.09.2006.g.
23. ZAKLJUČAK o usvajanju Izvještaja OV i stalnih radnih tijela OV Zavidovići za2006.godinu
24. ZAKLJUČAK o usvajanju Programa rada Općinskog načelnika i Jedinственog općinskog organa uprave i posebnih službi općine Zavidovići za 2007. godinu.
25. ZAKLJUČAK o usvajanju Izvještaja o radu Općinskog Pravobranilaštva Zavidovići za 2006. godinu
26. ZAKLJUČAK o usvajanju Izvještaja o radu inspekcija Općine Zavidovići januar-decembar 2006. godine

27. ZAKLJUČAK o usvajanju Izvještaja o rješavanju upravnih stvari u upravnom postupku u općinskim organima i službama za upravu općine Zavidovići.
28. ZAKLJUČAK o usvajanju Informacije o stanju vodosnadbjevanja i problemima odlaganja čvrstog i tečnog otpada na području općine Zavidovići.
29. ODLUKA o utvrđivanju prosječne konačne građevinske cijene m<sup>2</sup> korisne stambene površine na području općine Zavidovići za 2007.godinu.
30. ODLUKA o određivanju naknade za gradsko građevinsko zemljište u državnoj svojini koje se izuzima od ranijeg vlasnika.
31. ODLUKA o određivanju područja u kojima na formiranje tržišne cijene poljoprivrednog i građevinskog zemljišta utiču okolnosti iz stava 3. člana 49. Zakona o eksproprijaciji i o najmanjem procentu umanjenja tržišne cijene za 2007.godinu
32. ODLUKA o izmjenama i dopunama Odluke o uslovima i načinu dodjele gradskog građevinskog zemljišta u državnom vlasništvu.
33. ODLUKA o izmjenama i dopunama Odluke o zauzimanju javnih površina.
34. ODLUKA o rasporedu sredstava za redovnu djelatnost mjesnih zajednica u 2007.godini.
35. ODLUKA o dopuni Odluke o davanju na korištenje poslovnih zgrada u vlasništvu Općine Zavidovići Razvojnoj agenciji Zavidovići d.o.o.Zavidovići.
36. RJEŠENJE o utvrđivanju općeg interesa izgradnje javne rasvjete u naseljenom mjestu Lijevča Mjesna zajednica «Gostović».
37. RJEŠENJE o utvrđivanju općeg interesa izgradnje (rekonstrukcije) javne na lokalitetu Pašin Konak Mjesna zajednica «Pašin Konak».
38. ZAKLJUČAK o ugovorima o zakupu neizgrađenog gradskog građevinskog zemljišta radi postavljanja privremenih poslovnih objekata.
39. RJEŠENJE o razrješenju predsjednika i člana OIK Sinanović Senada.
40. RJEŠENJE o imenovanju predsjednika i članova OIK Sinanović Senada.
41. ZAKLJUČAK OV-a MZ o preisp.moguć.plać.sekret.u MZ i blokir.računa
42. ODLUKA o usvajanju Plana privremenog zauzimanja javne gradske u 2007.godinu.
43. ODLUKA o odbijanju žalbe Kadrić Šemse na Odluku Izborne komisije za organizaciju i provođenje izbora za članove Savjeta mjesnih zajednica
44. ODLUKA o odbijanju žalbe Kadrić Remzije na Odluku Izborne komisije za organizaciju i provođenje izbora za članove Savjeta mjesnih zajednica
45. ODLUKA o odbijanju žalbe Džafić Asima i Momković Saliha na Odluku Izborne komisije za organizaciju i provođenje izbora za članove Savjeta mjesnih zajednica
- 46.ODLUKA o odbijanju žalbe Mahovac Muhameda na Odluku Izborne Komisije za organizaciju i provođenje izbora za članove Savjeta mjesnih zajednica
47. ODLUKA o odbijanju žalbe Mehanović Sabrije na Odluku Izborne Komisije za organizaciju i provođenje izbora za članove Savjeta mjesnih zajednica
48. ODLUKA o odbijanju žalbe Mehanović Seada na Odluku Izborne komisije za organizaciju i provođenje izbora za članove Savjeta mjesnih zajednica
49. ODLUKA o odbijanju žalbe Burić Fahrudina na Odluku Izborne komisije za organizaciju i provođenje izbora za članove Savjeta mjesnih zajednica
50. RJEŠENJE o utvrđivanju služnosti postavljanja GSM bazne stanice «Blizna» K.O. Rujnica u korist DD BH TELECOM Sarajevo, Direkcija Zenica.
51. RJEŠENJE o dodjeli neizgrađenog gradskog građevinskog zemljišta «AS»d.o.o.Tešanj i Ridžal Samiru iz Zavidovića radi građenja poslovnog objekta.
52. ZAKLJUČAK OV-a o usvajanju Izvještaja o radu ON-a kao jedinstvenog općinskog organa uprave za 2006.godinu



53. ZAKLJUČAK OV-a o izuzeću Mahovac Muhameda od učešća u radu, raspravljanju i odlučivanju po žalbi na Odluku Izborne komisije.
54. ZAKLJUČAK OV-a o izuzeću Mehanović Sabrije od učešća u radu, raspravljanju i odlučivanju po žalbi na Odluku Izborne komisije .
55. ZAKLJUČAK OV-a o usvajanju Izvještaja Izborne komisije za organizaciju i provođenje izbora za članove Savjeta mjesnih zajednica
56. ZAKLJUČAK OV-a o stavljanju van snage Zaključaka OV-a broj 01-14-5087/06 od 21.11.2006.godine o davanju saglasnosti na Odluku UO JKP «Radnik» broj 20/06 od 20.09.2006.godine.
57. ZAKLJUČAK OV-a o usvajanju Informacije o kapitalnim ulaganjima za općinu Zavidovići u 2006.godini po mjesnim zjednicama
58. ZAKLJUČAK OV-a o usvajanju Izvještaja o radu Komisije za utvrđivanje prometne vrijednosti nepokretnosti za period 01.07.2006.–31.12.2006.godine.
59. RJEŠENJE o utvrđivanju općeg interesa rekonstrukcije-izgradnje Seoskog vodovoda «Prisoje-Kovači» za vodosnabdijevanje grupe građana Mjesne zajednice Kovači.
60. RJEŠENJE o utvrđivanju općeg interesa izgradnje javne rasvjete na lokalitetu Mjesne zajednice «Brezik»-centar mjesne zajednice
61. ZAKLJUČAK OV-a o usvajanju Izvještaja o radu JU «Dom zdravlja sa poliklinikom» Zavidovići u 2006.godini.
62. ZAKLJUČAK OV-a o usvajanju Izvještaja o radu JU «Centar za socijalni rad» Zavidovići za 2006.godinu.
63. ZAKLJUČAK OV-a o usvajanju Izvještaja o radu JU «Gradski dječiji vrtić» Zavidovići za 2006.godinu.
64. ZAKLJUČAK OV-a o usvajanju Izvještaja o radu JU «Javna biblioteka» Zavidovići za 2006.godinu.
65. ZAKLJUČAK OV-a o usvajanju Izvještaja o radu JU «Centar za kulturu» Zavidovići za 2006.godinu
66. ZAKLJUČAK OV-a o usvajanju Izvještaja o radu Razvojne agencije Zavidovići za 2006.godinu.
67. ZAKLJUČAK OV-a o usvajanju Informacije o stanju bezbjednosti na području Policijske stanice/uprave Zavidovići za 2006.godinu.
68. ZAKLJUČAK OV-a o neusvajanju Izvještaja o radu JKP «Radnik» Zavidovići za 2006.godinu.
69. ZAKLJUČAK OV-a o usvajanju Informacije o epidemiološkom stanju na području općine Zavidovići u 2006.godini.
70. ZAKLJUČAK OV-a o usvajanju Izvještaja o prikupljenim neeksplozivnim ubojnim sredstvima (NUS-u) i minskoeksplozivnim sredstvima (MES-u) u 2006.godini
71. ODLUKA o usvajanju obračuna budžeta općine Zavidovići za period 01.01.–31.12.2006. godine.
72. ODLUKA o davanju saglasnosti na Sporazum o zajedničkom finansiranju redovnih aktivnosti Profesionalne vatrogasne jedinice IP «Krivaja» d.o.o. Zavidovići za potrebe općine Zavidovići u 2007.godini.
73. ODLUKA o izmjenama i dopunama Odluke o standardima i kriterijima za imenovanje na upražnjene pozicije u reguliranom tijelu općine Zavidovići.
74. RJEŠENJE o prestanku mandata vijećnika Mustafić Refike u Općinskom vijeću Zavidovići.
75. RJEŠENJE o dopuni Rješenja o imenovanju članova Komisije za davanje stručne ocjene u postupku izdavanja urbanističke saglasnosti.

76. RJEŠENJE o dopuni Rješenja broj 01-31-1414/07 od 03.05.2007 godine o utvrđivanju općeg interesa u MZ «Brezik».
77. RJEŠENJE o dopuni Rješenja broj 01-31-5575/06 od 22.02.2007.godine o utvrđivanju općeg interesa u MZ «Gostović» - D.Bajvati.
78. PLAN upisa učenika u prvi razred srednjih škola općine Zavidovići za školsku 2007/2008. godinu.
79. ZAKLJUČAK OV-a o usvajanju Izvještaja o izvršenju Budžeta općine Zavidovići za 01.01.-31.12.2006.godine.
80. ZAKLJUČAK OV-a o usvajanju Informacije o obnovi porušenih stambenih objekata u toku 2006.godine.
81. ZAKLJUČAK OV-a o usvajanju Informacije o stanju vodozahvata «Suha», stanju primarne i sekundarne mreže
82. ZAKLJUČAK OV-a o usvajanju Informacije po Zaključku Općinskog vijeća Zavidovići broj 01-14-1430 od 10.04.2007.godine
83. ZAKLJUČAK OV-a o usvajanju Informacije o provođenju Zaključka Općinskog vijeća po pitanju položaja mladih i radu omladinskog nevladinog sektora u općini Zavidovići.
84. ZAKLJUČAK OV-a o usvajanju Plana rada Razvojne agencije Zavidovići d.o.o. Zavidovići
85. IZVJEŠTAJ o izvršenju budžeta općine Zavidovići za 01.01.-31.12.2006.godine.
86. ODLUKA o pristupanju izradi novog Statuta općine Zavidovići
87. ODLUKA o izmjenama i dopunama Odluke o izvršavanju Budžeta općine Zavidovići za 2007.godinu
88. ODLUKA o postavljanju firmi i reklama na građevinama i fasadama i uređenju fasada na području općine Zavidovići
89. ODLUKA o izmjenama i dopunama Odluke o komunalnom redu
90. ODLUKA o izmjenama i dopunama Odluke o vodovodu i kanalizaciji
91. ODLUKA o izmjenama i dopunama Odluke o usvajanju Plana korištenja javnih površina za 2007.godinu
92. ODLUKA o prihvatanju Sporazuma između Općinskog vijeća, Općinskog načelnika i nevladinih/neprofitnih organizacija općine Zavidovići
93. RJEŠENJE o utvrđivanju općeg interesa rekonstrukcije dijela NNM-e TP-a «Alići 1»
94. RJEŠENJE o utvrđivanju općeg interesa rekonstrukcije dijela NNM-e TP-a «Kuljani»
95. RJEŠENJE o utvrđivanju općeg interesa rekonstrukcije dijela NNM-e TP-a «Dedići-Merdanovići»
96. RJEŠENJE o utvrđivanju općeg interesa rekonstrukcije priključnog DV 10(20) kV i izgradnja STS «Dedići-Merdanovići»
97. RJEŠENJE o utvrđivanju općeg interesa izgradnje javne rasvjete na lokalitetu naseljenog mjesta Maoča MZ «Maoča»
98. RJEŠENJE o imenovanju članova Općinske izborne komisije
99. ZAKLJUČAK OV-a o usvajanju Informacije o aktivnostima na trajnom obilježavanju rizičnih površina i deminiranju površina kontaminiranim minama na području općine
100. ODLUKA o najnižoj cijeni zakupnine za izdate poslove prostorije Općine Zavidovići
101. ODLUKA o selekcioniranju otpadnog materijala na općini Zavidovići
102. ODLUKA o usvajanju Programa utroška sredstava Budžeta općine Zavidovići za 2007.godinu sa pozicije «Transfer za podsticaj i razvoj poljoprivredne proizvodnje» i kriteriji za utrošak sredstava
103. ZAKLJUČAK OV-a o usvajanju Izvještaja o izvršenju Budžeta općine Zavidovići za period 01.01.2007.-30.06.2007.godine

104. RJEŠENJE o utvđivanju općeg interesa za izgradnju NNM-e TP-a «Jolde» u korist JP Elektroprivreda BiH sa p.o. Sarajevo, Direkcija za distribuciju, Elektrodistribucija Zenica
105. RJEŠENJE o utvđivanju općeg interesa za izgradnju NNM-e TP-a «Male Skroze» u korist JP Elektroprivreda BiH sa p.o. Sarajevo, Direkcija za distribuciju, Elektrodistribucija Zenica
106. RJEŠENJE o utvđivanju općeg interesa za izgradnju primarne kanalizacione mreže za dio naselja Mećevići u korist MZ «Mećevići»
107. ZAKLJUČAK OV-a o prihvatanju inicijative Kluba vijećnika SDA za finansiranje NK «Krivaja» i RK «Krivaja»
108. ZAKLJUČAK OV-a o usvajanju Izvještaja o realizaciji Programa rada Općinskog vijeća i stalnih radnih tijela OV-a za period I-VI 2007. godine
109. ZAKLJUČAK OV-a o usvajanju Izvještaja o radu inspekcija općine Zavidovići za period januar-juni 2007. godine
110. ODLUKA o dodjeli Spomen plakete Općine Zavidovići
111. ODLUKA o proglašenju počasnog građanina Općine Zavidovići
112. ODLUKA o izmjenama i dopunama Odluke o Standardima i kriterijima za imenovanje na upražnjene pozicije u reguliranom tijelu Općine Zavidovići
113. RJEŠENJE o dodjeli neizgrađenog gradskog građevinskog zemljišta na korištenje Hadžić Esadu iz Zavidovići
114. RJEŠENJE o dodjeli neizgrađenog gradskog građevinskog zemljišta na korištenje Alihodžić Idrizu iz Zavidovića
115. RJEŠENJE o dodjeli neizgrađenog gradskog građevinskog zemljišta na korištenje «Paninvest» d.o.o. Zavidovići
116. RJEŠENJE o odbijanju zahtjeva Čatić Sakiba iz Zavidovića za zamjenu zemljišta u K.O. Gostović
117. RJEŠENJE o utvđivanju općeg interesa za rekonstrukciju dijela NNM-e TP-a «Vodovod» za ATC «Podkleče» u korist JP Elektroprivreda BiH sa p.o. Sarajevo, Direkcija za distribuciju, Elektrodistribucija Zenica
118. RJEŠENJE o utvđivanju općeg interesa za izgradnju seoskog vodovoda podružnica G. Mustajbašići u korist MZ «Kovači» K.O. Mustajbašići
119. RJEŠENJE o utvđivanju općeg interesa za izgradnju sistema vodosnabdijevanja u korist MZ «Kovači» K.O. Mećevići
120. RJEŠENJE o utvđivanju općeg interesa za izgradnju primarne kanalizacione mreže u Dubravici u korist MZ «Dubravica» K.O. Dubravica
121. ZAKLJUČAK OV-a o usvajanju Izvještaja o radu i finansijskom poslovanju JP «Veterinarska stanica» Zavidovići
122. ZAKLJUČAK OV-a o zaduženju ON-a da sa nadležnim službama provede postupak izmjena i dopuna Odluke o ustanovljenju i dodjeli Spomen plakete Općine Zavidovići i drugih općinskih priznanja
123. RJEŠENJE o utvđivanju općeg interesa za izgradnju seoskog vodovoda «Paljika-Kosice» za potrebe građana - Podružnica Borovnica u korist MZ «Gostović»
124. RJEŠENJE o utvđivanju općeg interesa za izgradnju vodovoda «Klobučara» za snabdijevanje mještana Delići i Laz u MZ «Pašin Konak» K.O. Hajderovići
125. RJEŠENJE o utvđivanju općeg interesa za izgradnju fekalne kanalizacione mreže u mjestu «Kučare-Džaje» u korist MZ «Mećevići» K.O. Mećevići
126. RJEŠENJE o utvrđivanju općeg interesa za izgradnju seoskog vodovoda «Klek-Žižci» - podružnica Žižci u korist MZ «Kovači» K.O. Krivaja
127. ODLUKA o izmjenama i dopunama Odluke o općinskim komunalnim taksama

128. ODLUKA o izmjenama i dopunama Odluke o usklađivanju statusa JP «Veterinarska stanica» Zavidovići sa Zakonom o privrednim društvima i Zakonom o javnim preduzećima
129. RJEŠENJE o dodjeli neizgrađeno gradsko građevinsko zemljište Mujkić Mustafi iz Zavidovića na korišćenje radi građenja poslovnog objekta
130. RJEŠENJE o razrješenju Rakočević Bebe člana Izborne komisije za organizaciju i provođenje izbora za članove savjeta mjesne zajednice
131. RJEŠENJE o imenovanju Mostarlić Mehe za člana Izborne komisije za organizaciju i provođenje izbora za članove savjeta mjesne zajednice
132. ZAKLJUČAK OV-a o vraćanju Prijedloga Rješenja o imenovanju člana OIK radi provođenja ponovne procedure predlaganja kandidata za člana OIK
133. ZAKLJUČAK OV-a o primanju k znanju Informacije po Zaključku broj 01-14-1430/07 sa 33.sjednice OV-ã od 10.04.2007.godine
134. ZAKLJUČAK OV-a o primanju na znanje da je vijećnik Stranke za BiH Hamid Suljić istupio iz Stranke za BiH te je kao izabrani nosilac mandata stekao status samostalnog vijećnika u OV-u Zavidovići
135. ODLUKA o javnom redu i miru
136. ODLUKA o visini novčanih sredstava koja će se obezbijediti Rebalansom Budžeta Općine Zavidovići za 2007.godinu za kupovinu putničkog motornog vozila
137. ODLUKA o prodaji i kupovini motornog vozila
138. RJEŠENJE o imenovanju Šemsudina Muhića za člana Općinske izborne komisije
139. RJEŠENJE o imenovanju Stručne komisije o davanju stručne ocjene u postupku legalizacije bespravno izgrađenih građevina
140. ZAKLJUČAK OV-a o usvajanju Informacije o realizaciji Zaključka OV-a Zavidovići broj 01-34-1292/07 od 03.05.2007.godine, po Programu obuhvata djece predškolske dobi predškolskim odgojem i obrazovanjem u predškolskoj ustanovi
141. ZAKLJUČAK OV-a o usvajanju Informacije o uspjehu i vladanju učenika osnovnih škola na kraju školske 2006/2007 godine i Informacije o uspjehu i vladanju učenika srednjih škola na kraju školske 2006/2007.godine
142. ZAKLJUČAK OV-a o ne prihvatanju Izvještaja o radu inspeksijskih organa za period juli-avgust 2007.godine
143. ZAKLJUČAK OV-a o usvajanju Izvještaja o radu Komisije za utvrđivanje prometne vrijednosti nepokretnosti za period 01.01.2007.-30.06.2007.godine
144. ZAKLJUČAK OV-a o ne prihvatanju Prijedloga rješenja o usvajanju prigovora Porobić Adisa iz Zavidovića izjavljen protiv Zaključka o rezultatima konkursa broj 06-31-4375/07 od 10.09.2007.godine
145. ZAKLJUČAK OV-a o ne prihvatanju Prijedloga rješenja o odbijanju prigovora Bjelkić-Terzić Muamere iz Zavidovića izjavljen protiv Zaključka o rezultatima konkursa broj 06-31-4375/07 od 10.09.2007.godine
146. PROGRAM rada Općinskog vijeća Zavidovići za 2008.godinu
147. REBALANS Budžeta općine Zavidovići za 2007.godinu
148. ODLUKA o izmjenama i dopunama Odluke o izvršavanju Budžeta općine Zavidovići za 2007.godinu
149. BUDŽET općine Zavidovići za 2008.godinu
150. ODLUKA o izvršavanju Budžeta općine Zavidovići za 2008.godinu
151. ODLUKA o izmjeni Odluke o plaćama i naknadama plaće Općinskog pravobranioca općine Zavidovići

- 206 -

152. ODLUKA o izmjeni i dopuni Odluke o postavljanju firmi i reklama na građevinama i fasadama i uređenju fasada na području općine Zavidovići
153. ZAKLJUČAK OV-a o zaduženju ON-a za usaglašavanje Odluke o postavljanju firmi i reklama na građevinama i fasadama sa Odlukom o općinskim komunalnim taksama i Odlukom o zauzimanju javnih površina
154. ZAKLJUČAK OV-a Službi za upravu ekonomskih poslova i poduzetništvo da do donošenja izmjena i dopuna Odluke o javnom redu i miru izdaje privremena odobrenja za produženi rad ugostiteljskih objekata

Općinsko vijeće u 2007 godini razmatralo je 122 materijala (284,8%) više u odnosu na planirano Programom rada Općinskog vijeća Zavidovići za 2007. goinu.

Predlaže se Općinskom vijeću da usvoji Izvještaj o realizaciji programa rada Općinskog vijeća i stalnih radnih tijela Općinskog vijeća Zavidovići za 2007.godine,

(M.P.)

PRDSJEDAVAJUĆI  
OPĆISKOG VIJEĆA

Besim Avdić, prof., s.r.

BOSNA I HERCEGOVINA  
FEDERACIJA BOSNE I HERCEGOVINE  
ZENIČKO-DOBOJSKI KANTON  
OPĆINA ZAVIDOVIĆI  
OPĆINSKI NAČELNIK

***IZVJEŠTAJ***

o rješavanju upravnih stvari u upravnom postupku  
u općinskim organima i službama za upravu  
općine Zavidovići u 2007.godini

## **SADRŽAJ IZVJEŠTAJA**

### **UVODNE NAPOMENE**

- a) Pojam i značaj upravnog rješavanja
- b) Pojam kancelarijskog poslovanja

### **PODACI O UPRAVNOM RJEŠAVANJU UPRAVNIH STVARI U UPRAVNOM POSTUPKU U 2007. GODINI**

### **TABELARNI PRIKAZ RJEŠAVANJA UPRAVNIH PREDMETA U 2007. GODINI PO SLUŽBAMA – TABELA**

### **KRAĆE OBRAZLOŽENJE O NERJEŠENIM UPRAVNIM PREDMETIMA**

**UVODNE NAPOMENE***a) Pojam i značaj upravnog rješavanja*

U skladu sa odredbom člana 294. Zakona o upravnom postupku i usvojenim Programom rada Općinskog vijeća za 2008. godinu prezentiramo Izvještaj o rješavanju upravnih stvari u upravnom postupku u općinskim organima i službama za upravu općine Zavidovići u 2007. godini.

Odredbom čl. 294. stav 1. Zakona o upravnom postupku propisano je da su u gradu-gradonačelnik, a u Općini – Općinski načelnik, obavezni jedanput godišnje podnijeti pismeni Izvještaj Gradskom, odnosno Općinskom vijeću u rješavanju upravnih stvari u upravnom postupku gradskih, odnosno općinskih službi za upravu, a stavom 6. istog člana određeni su podaci koje treba da sadrži izvještaj i to: broj podnesenih zahtjeva od stranaka, broj pokrenutih upravnih postupaka po službenoj dužnosti, način i rokove rješavanja upravnih stvari u prvostepenom i drugostepenom upravnom postupku, broj poništenih odnosno ukinutih upravnih akata, broj odbačenih zahtjeva, odnosno obustavljenih upravnih postupaka, broj i vrste primijenjenih prisilnih mjera, odnosno izrečenih novčanih kazni i broj neriješenih upravnih predmeta.

Organi uprave putem upravnog rješavanja upravnih stvari u upravnom postupku, obavljanjem upravnog nadzora i drugih upravnih poslova iz okvira svoje nadležnosti izvršavaju propise materijalno-pravnog karaktera primijenjujući ih na konkretne slučajeve. U tom postupku organi uprave omogućuju strankama da što lakše ostvare i zaštite svoja prava i pravne interese pri tome vodeći računa da ostvarenje njihovih prava ne bude na štetu prava drugih osoba niti u suprotnosti sa zakonom utvrđenim javnim interesom.

Postupak rješavanja o pravima i obavezama fizičkih i pravnih lica u upravnim stvarima regulisan je Zakonom o upravnom postupku. To je propis procesno-pravnog karaktera koji predstavlja pravila kojima se reguliše nadležnost, radnje, forme radnji i akata koje preduzimaju državni organi ili druge javne institucije kada u upravnoj stvari rješavaju o pravima stranaka i drugih učesnika u upravnom postupku.

*b) Pojam kancelarijskog poslovanja*

Organi uprave u postupku rješavanja svih predmeta /upravnih i vanupravnih/ dužni su da postupaju i po pravilima kancelarijskog poslovanja. Kancelarijsko poslovanje je djelatnost koja obuhvata niz radnji i postupaka sa aktima i drugom dokumentacijom od trenutka prijema podneska u organu uprave, odnosno službe za upravu pa do njihovog okončanja i upućivanja u arhivu. Ono je od izuzetnog značaja za uspješan i efikasan rad organa uprave i službi za upravu, jer osigurava brzo i jednostavno utvrđivanje stanja upravnih i drugih predmeta na osnovu čega se mogu preduzeti mjere unaprijeđenja rada u cilju efikasnog i ažurnog rješavanja svih predmeta. Kancelarijsko poslovanje regulisano je Uredbom o kancelarijskom



poslovanju organa uprave i službi za upravu u Federaciji BiH i Uputstvom o načinu vršenja kancelarijskog poslovanja u organima uprave i službama za upravu u FBiH

Evidencije iz oblasti kancelarijskog poslovanja organa uprave i službi za upravu obavlja pisarnica kao organizaciona jedinica u jedinstvenom organu uprave. Ona vrši prijem akata i podnesaka, obrađuje ih po utvrđenim normama, a zatim dostavlja u rad nadležnim službama odnosno referentima. Predmeti i akti u kojima je postupak u potpunosti okončan /rješeni predmeti i akti/ vraćaju se pisarnici i odlažu u arhivu organa uprave.

Prema tome, organi uprave i službe za upravu u postupku rješavanja upravno-pravnih stvari dužni su da postupaju po pravilima procesnog zakona-Zakona o upravnom postupku, zatim da pravilno primijenjuju materijalno-pravne propise i propise kancelarijskog poslovanja.

#### **PODACI O UPRAVNOM RJEŠAVANJU UPRAVNIH STVARI U UPRAVNOM POSTUPKU U 2007. GODINI**

Ovaj izvještaj temelji se na podacima iz upisnika prvostepenih upravnih predmeta /UP-I/ kojeg vodi pisarnica u skladu sa odredbom člana 5. Uredbe o kancelarijskom poslovanju organa i službi za upravu u FBiH.

Upisnik UP-I predstavlja skup podataka o broju, načinu, rokovima rješavanja upravnih predmeta prema odredbama Zakona o upravnom postupku.

Tabela na strani 4. ovog izvještaja, prikazuje rješavanje upravnih predmeta u upravnom postupku koji su zaprimljeni u 2007. godini. Ona prezentira sve podatke iz upisnika UP-I , koji ujedno čine podatke koje treba da sadrži ovaj izvještaj u skladu sa odredbom člana 294. stav 6. Zakona o upravnom postupku.

TABELARNI PRIKAZ  
rješavanja upravnih predmeta iz 2007. godin

BA	Ukupno primijeno	Pokrenut po službenoj dužnosti	INDEX	Pokrenut po zahtjevu stranke	INDEX	Riješeno	INDEX	Neriješeno	INDEX	Riješeno u zakonskom roku					INDEX	Riješeno van zakonskog roka					Index	Postupak po žalbi				Uvaženo	U postupku	INDEX
										Ustupljeno	Odbačeno	Odbijeno	Obustavljeno	Uvaženo		Ustupljeno	Odbačen	Odbijeno	Obustavljeno	Uvaženo		Ukupno	Odbačeno	Odbijeno	Obustavljeno			
	2	3	4	5	6	7	8	9	10	11	12	13	14	15	16	17	18	19	20	21	22	23	24	25	26	27	28	29
ko	2	-	-	2	100	2	-	-	-	-	-	-	-	2	100%	-	-	-	-	-	-	-	-	-	-	-	-	-
ki K	344	335	97,38	9	2,62	313	90,99%	31	9,01%	-	7	21	-	283	90,41	-	-	-	-	2	0,58%	17	-	1 5	-	-	2	88,24%
za on. i	3330	2764	83,00	566	17	2506	75,26	824	24,74	1	10	6	3	2469	74,75	-	3	4	-	10	0,51	54	-	6	1	12	35	35,19
za št. oču	90	-	-	90	100	88	97,78	2	2,22	-	-	-	-	84	93,34	-	2	-	-	2	4,44	-	-	-	-	-	-	-
za anj	655	138	21,07	517	78,93	143	21,83	512	78,17	-	10	26	-	101	20,91	-	-	2	-	4	0,92	84	3	16	-	8	57	32,14
i ca za vd. rav D... za	1836	261	14,22	1575	85,78	1452	79,08	384	29,92	1	3	4	6	1320	72,66	-	-	5	4	109	6,42	1	-	-	-	-	1	-
	499	499	100	-	-	487	97,60	12	2,40	-	-	-	-	487	97,60	-	-	-	-	-	-	2	-	2	-	-	-	100
o:	6756	3997	59,16	2759	40,84	4991	73,88	1765	26,12	2	30	57	9	4746	71,70	-	5	11	4	127	2,18	158	3	39	1	20	95	39,87

1. Poništavanje i ukidanje rješenja po pravu nadzora iz čl.260 ZUP-a-nije bilo

2. Ukidanje i mijenjanje rješenja uz pristanak ili na zahtjev stranke po čl.262.ZUP-a-nije bilo

3. Vandredno ukidanje rješenja po čl.263.ZUP-a-nije bilo

4. Oglašavanje rješenja ništavim po čl.264.ZUP-a-nije bilo

5. Broj i vrsta primijenjenih prisilnih mjera odnosno izrečenih novčanih kazni: nije bilo

**KRAĆE OBRAZLOŽENJE O NERJEŠENIM  
UPRAVNIM PREDMETIMA**

U ovom dijelu izvještaja dajemo kraće obrazloženje o nerješnim upravnim predmetima koje su dostavile službe obrađivaču izvještaja. Detaljno obrazloženje o nerješnim upravnim predmetima daće službe, odnosno Općinski načelnik u svom izvještaju o radu.

U 2007. godini zaprimljeno je u rad 6756 upravnih predmeta od kojih je do 31.12.2007. godine riješeno 4991 upravni predmet ili 73,88% od ukupnog broja zaprimljenih predmeta a nerješeno je ostalo 1765 upravnih predmeta ili 26,12% od ukupnog broja zaprimljenih predmeta.

\* Služba za upravu ekonomskih poslova i poduzetništvo imala je najveći broj zaprimljenih upravnih predmeta tj. 3330 predmeta. Od tog broja riješeno je 2506 upravni predmet ili 75,26% a nerješeno je 824 predmeta ili 24,74%. Ova služba prema Odluci o osnivanju općinskih službi za upravu Općine Zavidovići ima najširu nadležnost u oblasti rješavanja upravnih stvari jer pored inspekcijskog nadzora /građevinska, komunalna, sanitarna inspekcija, inspekcija za ceste i tržišna, turističko-ugostiteljska inspekcija/ vrši poslove poduzetništva, obnove i razvoja, stambeno-komunalne oblasti, vodoprivrede, zaštite čovjekove okoline, korištenja građevinskog zemljišta i javnih površina. U 2007. godini povećan je broj upravnih predmeta za 74% u odnosu na prošlu godinu a broj riješenih predmeta je veći za 59% u odnosu na 2006. godinu. Od 824 nerješena upravna predmeta 83 predmeta su u postupku rješavanja, 198 predmeta su predmeti upravnog nadzora koji su u postupku kontrole izvršenja rješavanja, 167 predmeta su na čekanju konačnosti upravnog akta a 394 predmeta su potpuno završena ali nisu arhivirana do 31.12.2007.godine.

\* Služba za upravu društvenih djelatnosti i opću upravu u 2007. godini zaprimila je u rad 90 upravnih predmeta iz oblasti zdravstvene, socijalne zaštite i građanskih stanja. Od tog broja riješeno je 88 upravnih predmeta ili 97,78 % od broja zaprimljenih predmeta. Ostala 2 predmeta su na čekanju konačnosti upravnog akta.

\* Služba za upravu pitanja boraca, raseljenih lica i izbjeglica u 2007. godini zaprimila je u rad 655 upravna predmeta. Od tog broja riješeno je 143 upravna predmeta ili 21,83% od broja zaprimljenih predmeta a nerješeno 512 upravnih predmeta ili 78,17% od broja zaprimljenih predmeta. Najveći broj predmeta /236/ koji se vode kao nerješeni predmeti su predmeti dodjele stipendija za akademsku 2007/2008 godinu u kojima postupak još nije okončan /jer se poštuje procedura postupka/.U 56 predmeta postupak je u toku a svi ostali predmeti iz oblasti lične i porodične invalidnine su okončani ali nisu vraćeni u pisarnicu kao arhivirani predmeti radi lakšeg praćenja promjena okolnosti od kojih zavise statusna prava boračke populacije.

\* Služba za upravu geodetskih, imovinsko-pravnih poslova i urbanizma u 2007. godini zaprimila je u rad 1836 upravnih predmeta. Od tog broja riješeno je 1452 upravna predmeta ili 79,08% od zaprimljenih predmeta. Ostalo je neriješenih 384 upravna predmeta. Od tog broja u odsjeku imovinsko pravnih poslova neriješeno je 111 upravnih predmeta.

Od tog broja 68 upravnih predmeta je riješeno (postupak okončan) ali iz objektivnih razloga nisu arhivirani do 31.12.2007.godine, 7 predmeta je na čekanju konačnosti a u ostalih 36 predmeta postupak je u toku.

U odsjeku za urbanizam i geodetske poslove neriješeno je 273 upravna predmeta. Od navedenog broja riješeno je 168 predmeta koji iz objektivnih razloga nisu arhivirani do 31.12.2007. godine, a u 105 predmeta postupak je u toku. U ovoj Službi u 2007. godini povećan je broj upravnih predmeta za 69,22 % u odnosu na prošlu godinu a postupak riješenih predmeta je uduplan.

\* Služba za upravu Civilne zaštite je u 2007. godini zaprimila u rad 499 upravna predmeta. Od tog broja riješena su 487 upravna predmeta ili 97,60%. Ostalih 12 predmeta čeka konačnost upravnog akta.

\* Općinsko vijeće. Riješeni su svi /2/ upravna predmeta.

\* Općinski načelnik. U 2007. godini zaprimljeno je u rad 334 upravna predmeta. Od tog broja riješeno je 313 upravnih predmeta ili 93,71%. Ostalih 31 predmet čeka konačnost upravnog akta.

U poređenju sa podacima upravnog rješavanja sa 2006. godinom, u 2007. godini povećan je obim upravnog rješavanja tako što je u 2006 godini zaprimljeno u rad 4210 predmeta a u 2007. godini taj broj je 6756 predmeta. Osim toga u 2007. godini povećan je i broj riješenih upravnih predmeta u odnosu na raniju godinu.

U 2006. godini broj riješenih upravnih predmeta iznosio je 2714, a u 2007. godini broj riješenih upravnih predmeta je 4991. Iz tih podataka proizilazi zaključak da je u 2007. godini broj riješenih upravnih predmeta u odnosu na 2006. godinu veći za 54,38%.

Ovaj izvještaj ne obrađuje rješavanje vanupravnih predmeta a koji po svom obimu i složenosti zavrijeđuju da se spomenu u ovom materijalu.

U 2007. godini primljeno je u rad 6870 vanupravnih predmeta od kojih je riješeno 4620 predmeta ili 67,25% a neriješeno 2250 predmet ili 32,75%.

OPĆINSKI NAČELNIK

(M.P.)

Izet Bašić, dipl.ing.agr., s.r.

**TABELARNI PRIKAZ  
PRENESENIH NERIJEŠENIH UPRAVNIH PREDMETA  
IZ 2006. GODINE U 2007. GODINU**

Tabela br. 1.

Naziv službe – organa	Broj prenesenih neriješenih predmeta iz 2006.g. u 2007.g.	Riješeni predmeti iz 2006.g. u toku 2007.g.	Index	Neriješeni predmeti iz 2006.g. u toku 2007.g.	Index
Općinski načelnik 02	15	13	86,67	2	13,33
Služba za upravu ekonomskih poslova i poduzetništva 03	342	238	69,59	104	30,41
Služba za upravu društvenih djelatnosti i opću upravu 04	3	3	100	-	-
Služba za upravu pitanja boraca, raseljenih lica i izbjeglica 05	384	309	80,47	75	19,53
Služba za upravu geodetskih, imovinsko-pravnih poslova i urbanizma 06	700	432	61,71	268	38,29
Služba za upravu civilne zaštite 07	52	51	98,00	1	2,00
U k u p n o	1496	1046	70,00	450	30,00

**TABELARNI PRIKAZ  
RJEŠAVANJA UPRAVNIH PREDMETA  
U POSLJEDNJIH 5 GODINA**

Tabela br. 2.

Godina rješavanja	Ukupno zaprimljenih upravnih predmeta	Riješeno	Index	Neriješeno	Index
2003.	4358	2903	66,61	1455	33,90
2004.	4593	1523	33,16	3070	66,84
2005.	3332	1844	55,34	1488	44,66
2006.	4210	2714	64,47	1496	35,53
2007.	6756	4991	73,88	1765	26,12

- 216 -

BOSNA I HERCEGOVINA  
FEDERACIJA BOSNE I HERCEGOVINE  
ZENIČKO-DOBOJSKI KANTON  
OPĆINA ZAVIDOVIĆI  
- OPĆINSKO VIJEĆE -

Broj: 01-05-628/08

Datum, 28.03.2008.godine

Na osnovu člana 93. a u vezi sa članom 101. Poslovnika Općinskog vijeća Zavidovići («Službeni glasnik općine Zavidovići», broj 11/2004 i 8/2005), Općinsko vijeće Zavidovići na 47. sjednici od 28.03.2008. godine, razmatralo je Izvještaj o realizaciji Program rada Općinskog vijeća za 2007.godinu, pa nakon rasprave donijelo

## **ZAKLJUČAK**

1. Općinsko vijeće Zavidovići usvaja Izvještaj o realizaciji Program rada Općinskog vijeća za 2007.godinu.
2. Općinsko vijeće Zavidovići zadužuje Kabinet općinskog načelnika da Izvještaj iz tačke 1. Zaključka objavi u «Službenom glasniku općine Zavidovići».
3. Zaključak stupa na snagu odmah.

**PREDSJEDAVAJUĆI  
OPĆINSKOG VIJEĆA**

(M.P.)

Besim Avdić, prof., s.r.

- 217 -

BOSNA I HERCEGOVINA  
FEDERACIJA BOSNE I HERCEGOVINE  
ZENIČKO-DOBOJSKI KANTON  
OPĆINA ZAVIDOVIĆI  
- OPĆINSKO VIJEĆE -

Broj: 01-05-629/08

Datum, 28.03.2008.godine

Na osnovu člana 93. a u vezi sa članom 101. Poslovnika Općinskog vijeća Zavidovići («Službeni glasnik općine Zavidovići», broj 11/2004 i 8/2005), Općinsko vijeće Zavidovići na 47. sjednici od 28.03.2008. godine, razmatralo je Izvještaj o rješavanju upravnih stvari u upravnom postupku u općinskim organima i službama za upravu općine Zavidovići za 2007.godinu, pa nakon rasprave donijelo

## ZAKLJUČAK

1. Općinsko vijeće Zavidovići usvaja Izvještaj o rješavanju upravnih stvari u upravnom postupku u općinskim organima i službama za upravu općine Zavidovići za 2007.godinu.

2. Općinsko vijeće Zavidovići zadužuje Kabinet općinskog načelnika da Izvještaj iz tačke 1. Zaključka objavi u «Službenom glasniku općine Zavidovići».

3. Zaključak stupa na snagu odmah.

PREDSJEDAVAJUĆI  
OPĆINSKOG VIJEĆA

(M.P.)

Besim Avdić, prof., s.r.



BOSNA I HERCEGOVINA  
FEDERACIJA BOSNE I HERCEGOVINE  
ZENIČKO-DOBOJSKI KANTON  
OPĆINA ZAVIDOVIĆI  
- OPĆINSKO VIJEĆE -

Broj: 01-05-6401/07

Datum, 28.03.2008.godine

Na osnovu člana 93. a u vezi sa članom 101. Poslovnika Općinskog vijeća Zavidovići («Službeni glasnik općine Zavidovići», broj 11/2004 i 8/2005), Općinsko vijeće Zavidovići na 47. sjednici od 28.03.2008. godine, razmatralo je Izvještaj za 2006.godinu po pitanju utuživanja po osnovu naknade za korištenje gradskog građevinskog zemljišta, komunalne naknade za finansiranje komunalnih djelatnosti zajedničke potrošnje u općini Zavidovići i naknade za zaštitu od požara, pa nakon rasprave donijelo

## ZAKLJUČAK

1. Općinsko vijeće Zavidovići usvaja Izvještaj za 2006.godinu po pitanju utuživanja po osnovu naknade za korištenje gradskog građevinskog zemljišta, komunalne naknade za finansiranje komunalnih djelatnosti zajedničke potrošnje u općini Zavidovići i naknade za zaštitu od požara.

2. Zaključak stupa na snagu odmah.

PREDSJEDAVAJUĆI  
OPĆINSKOG VIJEĆA

(M.P.)

Besim Avdić, prof., s.r.

BOSNA I HERCEGOVINA  
FEDERACIJA BOSNE I HERCEGOVINE  
ZENIČKO-DOBOJSKI KANTON  
OPĆINA ZAVIDOVIĆI  
- OPĆINSKO VIJEĆE -

Broj: 01-05-630/08

Datum, 28.03.2008.godine

Na osnovu člana 93. a u vezi sa članom 101. Poslovnika Općinskog vijeća Zavidovići («Službeni glasnik općine Zavidovići», broj 11/2004 i 8/2005), Općinsko vijeće Zavidovići na 47. sjednici od 28.03.2008. godine, razmatralo je Izvještaj o radu Općinskog pravobranilaštva za 2007.godinu, pa nakon rasprave donijelo

## ZAKLJUČAK

1. Općinsko vijeće Zavidovići usvaja Izvještaj o radu Općinskog pravobranilaštva za 2007.godinu.

2. Zaključak stupa na snagu odmah.

PREDSJEDAVAJUĆI  
OPĆINSKOG VIJEĆA

(M.P.)

Besim Avdić, prof., s.r.

- 226 -

Na osnovu člana 27. i 29. Odluke o izvršavanju Budžeta općine Zavidovići za 2008. godinu («Službeni glasnik općine Zavidovići» broj 12a) i u cilju realizacije Programa rada Općinskog načelnika, Službi za upravu i posebnih službi Općine Zavidovići za 2008. godinu («Službeni glasnik općine Zavidovići» broj 2/08), Općinski načelnik Zavidovići donio je

## **PROGRAM**

djelimične realizacije sredstava planiranih u Budžetu  
Općine Zavidovići za 2008. godinu za zaštitu i unapređenje  
životne okoline za period MART – MAJ 2008. godine

### **I**

Budžetom općine Zavidovići za 2008. godinu na razdjelu 11, glava 113, funkcionalni kod 0790, ekonomski kod 614300, pozicija «Transfer za zaštitu i unapređenje životne sredine», planirana su sredstva u iznosu od 100.000,00 KM (stohiljada KM).

Shodno članu 4. Odluke o izvršavanju Budžeta općine Zavidovići za 2008. godinu, sredstva Budžeta općine Zavidovići koriste se za namjene koje su određene Budžetom, a u skladu sa dinamikom koja se može utvrditi i mjesečnim planovima. Iz tih razloga ovaj je program samo za period MART – MAJ 2008. godine.

### **II**

Realizaciju ovog Programa izvršit će:

1. Nadležna Služba za upravu za oblast zaštite okoline i finansije;
2. Udruženja građana («EKO-KLEK», «Udruženje ribara»);
3. Srednje škole (Opća gimnazija, Srednja tehnička škola i Srednja stručna škola);
4. Mjesne zajednice na urbanom području;
5. «Kablovska televizija Zavidovići», «Radio Zavidovići», «BM Radio-Zenica», dopisnici dnevnih listova.

### **III**

Dinamika realizacije ovog programa subjektima bit će sadržana u operativnim planovima udruženju građana, srednjih škola i mjesnih zajednica iz tačke II ovog programa, a sredstva informisanja iz tačke II/5 pratit će realizaciju operativnih planova.

Dinamika realizacije bit će sastavni dio ovog programa.

### **IV**

U toku realizacije ovog programa, bit će organizovana medijska kampanja koristeći dostupne lokalne, regionalne i državne medije i druge oblike komunikacija, uključujući i kampanju preko vjerskih zajednica.

- 227 -

**V**

U cilju zaštite zelenih javnih površina, nadležna Služba za upravljanje iz oblasti komunalne infrastrukture dat će nalog JKP «Radnik» d.o.o. Zavidovići na koji način i u kojem obimu će biti zaštićene zelene javne površine. Ovu aktivnost sprovoditi u saradnji sa mjesnim zajednicama na urbanom području.

**VI**

Udruženje građana «EKO-KLEK» Zavidovići u saradnji sa školama provest će akciju edukacije učenika iz oblasti zaštite životne sredine.

**VII**

Udruženje građana «Udruženje ribara» radit će na uređenju obala rijeke Bosne na potezu od «FLOSA» do ušća rijeke «KRIVAJE», u rijeku Bosnu.

**VIII**

Mjesna zajednica «KLEK» organizovat će čišćenje obala rijeke Gostović od ušća uzvodno do mosta u Stipovićima.

**IX**

Udruženje građana «EKO-KLEK» u saradnji sa Mjesnom zajednicom Kovači organizovat će čišćenje obala rijeke KRIVAJA na području mjesne zajednice.

**X**

U okviru ovog programa bit će realizovani i posebni programi koji se odnose na uređenje fasada, zgrada, dvorišta kao i uređenje komunalnih objekata (Fontana kamenih kugli, Gradska fontana).

**XI**

Hortikulturno uređenje urbanog područja općine bit će provedeno na osnovu projekata uređenja i u skladu sa provedenim postupkom odabira najpovoljnijeg ponuđača.

**XII**

Finansijska sredstva za realizaciju ovog programa obezbjeđena su u Budžetu općine Zavidovići za 2008.godinu.

**XIII**

Ovaj program stupa na snagu danom donošenja, a bit će objavljen u «Službenom glasniku općine Zavidovići».

BOSNA I HERCEGOVINA  
FEDERACIJA BOSNE I HERCEGOVINE  
ZENIČKO-DOBOJSKI KANTON  
OPĆINA ZAVIDOVIĆI  
-OPĆINSKI NAČELNIK-

Broj: 02-23-956/08.

Zavidovići, 31.03. 2008.godine

OPĆINSKI NAČELNIK

Izet Bašić, dipl.ing.agr., s.r.

(M.P.)

**III - AKTI SKUPŠTINE JKP «RADNIK»**

Na osnovu člana 27. Statuta JKP "Radnik" d.o.o. Zavidovići br:SP-1/07 od 30.03.2007. godine i člana 28. stav 1 alineja 2 Poslovnika Skupštine JKP „Radnik“ d.o.o. Zavidovići SP-7/07 od 30.05.2007. godine, Skupština na 7 (sedmoj) sjednici donosi.

**ZAKLJUČAK****o davanju saglasnosti na izbor direktora JKP «Radnik» d.o.o. Zavidovići****I**

Daje se saglasnost na odluku Nadzornog odbora o imenovanju direktora JKP «Radnik»d.o.o. Zavidovići broj: NO-136/08 od 21.02.2008.g. kojom je Zijad Džaferović, dipl.ing.građ. izabran za direktora JKP «Radnik» d.o.o. Zavidovići, na period od četiri godine.

**II**

Zaključak stupa na snagu danom donošenja, a objavit će se u Službenom glasniku Općine Zavidovići.

**O b r a z l o ž e n j e**

Dana 23.02.2008.godine održana je sjednica Skupštine JKP «Radnik» d.o.o. Zavidovići na kojoj je razmatrana samo jedna tačka dnevnog reda, a to je davanje saglasnosti na izbor i imenovanje direktora od strane Nadzornog odbora. Prilikom sazivanja Skupštine ista je iskoristila ovlaštenje dato joj članom 8. stav 2. Poslovnika Skupštine broj SP-7/07 od 30.05.2007. godine. Ovim članom predviđena je mogućnost da Skupština preduzeća može izuzetno u hitnim slučajevima sazvati sjednicu u roku kraćem od 8 dana, a dnevni red predložiti na samoj sjednici Skupštine Preduzeća. Iz ovih razloga prilikom obavještanja pozvanih na Skupštinu, pozvani nisu obaviješteni unaprijed o tačkama dnevnog reda koje su se razmatrale na ovoj sjednici Skupštine. Naime, Skupština je sazvana zbog toga što je Nadzorni odbor na svojoj (9) devetoj sjednici donio Odluku o raspisivanju konkursa/oglasa za izbor i imenovanje direktora.

Konkurs za izbor i imenovanje direktora JKP «Radnik» d.o.o. Zavidovići je objavljen u Službenim novinama FBiH br. 85/07 od 28.11.2007.g. i Dnevnom avazu dana 30.11.2007.g.

Rok za prijavu bio je 14.12.2007. godine, a na isti su se prijavila tri kandidata, Sead Buljina, Sejad Starčević i Zijad Džaferović.

Kandidat Sead Buljina u toku procedure oko izbora direktora je 4.2.2008. g. obavjestio Nadzorni odbor da odustaje od kandidature za izbor direktora JKP «Radnik» d.o.o. Zavidovići.

Nakon provedene konkursne procedure na 15. sjednici održanoj dana 21.02.2008.godine Nadzorni odbor donio je jednoglasno Odluku o imenovanju Zijada Džaferović, dipl. ing. građ. za direktora JKP «Radnik» d.o.o. Zavidovići, koji po menadferskim znanjima i iskustvima najbolje odgovara za izvršavanje poslovnih potreba Preduzeća.

Nakon donešene Odluke o izboru direktora ista je dostavljena Skupštini na saglasnost u skladu sa članom 27 stav 1 Statuta.

Na osnovu uvida u kompletnu dokumentaciju utvrđeno je da je konkurs proveden u skladu sa Zakonom i Statutom JKP «Radnik» d.o.o. Zavidovići, pa imajući u vidu da Zijad Džaferović ispunjava uslove konkursa Skupština je donijela Zaključak kao u dispozitivu.

- SKUPŠTINA -

Broj: SP-42/08

Dana, 23.02.2008.godine

PREDSJEDNIK SKUPŠTINE

(M.P.)

Izet Bašić, dipl.ing.agr., s.r.

## S A D R Ź A J

Strana

**I – AKTI OPĆINSKOG VIJEĆA**

1. ODLUKA o bratimljenju Općine Zavidovići, Bosna i Hercegovina sa Gradom WILTZ – Veliko vojvodstvo Luxemburg ..... 116
2. ODLUKA o izmjenama i dopunama Odluke o općinskim administrativnim taksama ..... 117
3. ODLUKA o utvrđivanju naziva ulica, trgova, mostova i drugih građevina ..... 119
4. ODLUKA o usvajanju Plana privremenog zauzimanja javne gradske površine ..... 130
5. RJEŠENJE o dodjeli neizgrađenog gradskog građevinskog zemljišta «Monting-Z» d.o.o. Zavidovići sa sjedištem u Zavidovićima označeno sa k.č.15/22 zv. «Bare», voćnjak 3.klase, u površini 2943 m<sup>2</sup>, upisano u P.L.107 K.O. Mustajbašići kao DRSV Općina Zavidovići na korištenje radi građenja poslovnog objekta ..... 193
6. IZVJEŠTAJ o realizaciji Programa rada Općinskog vijeća i stalnih radnih tijela Općinskog vijeća Zavidovići za 2007.godinu ..... 195
7. IZVJEŠTAJ o rješavanju upravnih stvari u upravnom postupku u općinskim organima i službama za upravu općine Zavidovići u 2007.godini ..... 207
8. ZAKLJUČAK OV-a o usvajanju Izvještaja o realizaciji Programa rada Općinskog vijeća Zavidovići za 2007.godinu ..... 216
9. ZAKLJUČAK OV-a o usvajanju Izvještaja o rješavanju upravnih stvari u upravnom postupku u općinskim organima i službama za upravu općine Zavidovići za 2007.godinu ..... 217
10. ZAKLJUČAK OV-a o usvajanju Izvještaja za 2006.godinu po pitanju utuživanja po osnovu naknade za korištenje gradskog građevinskog zemljišta, komunalne naknade za finansiranje komunalnih djelatnosti zajedničke potrošnje u općini Zavidovići i naknade za zaštitu od požara ..... 218
11. ZAKLJUČAK OV-a o usvajanju Izvještaja o radu Općinskog pravobranilaštva za 2007.godinu ..... 219
12. ZAKLJUČAK OV-a o ne prihvatanju Izvještaja o radu inspekcije općine Zavidovići za 2007.godinu ..... 220
13. ZAKLJUČAK OV-a o usvajanju Izvještaja o radu Stručne komisije za utvrđivanje prometne vrijednosti nepokretnosti za period 01.07.2007.-31.12.2007.godine..... 221
14. ZAKLJUČAK OV-a o zaduženju Općinskog načelnika za izradu izmjena i dopuna Prijedloga odluke o zauzimanju javnih površina ..... 222
15. ZAKLJUČAK OV-a o zaduženju Općinskog načelnika po Planu privremenog zauzimanja javne gradske površine u tekućoj 2008.godini ..... 223

**II – AKTI OPĆINSKOG NAČELNIKA**

1. ODLUKA o odobravanju realizacije sredstava Budžeta u razdjelu II, glava 112, za finansiranje Programa za uključivanje djece predškolske dobi socijalno ugroženih kategorija u predškolsku ustanovu ..... 224
2. RJEŠENJE o davanju saglasnosti na izbor direktora Javne ustanove «Centar za kulturu» Zavidovići ..... 225
3. PROGRAM djelimične realizacije sredstava planiranih u Budžetu Općine Zavidovići za 2008.godinu za zaštitu i unapređenje životne okoline za period mart-maj 2008.godine ..... 226

**III – AKTI SKUPŠTINE JKP «RADNIK»**

1. ZAKLJUČAK o davanju saglasnosti na izbor direktor JKP «Radnik» d.o.o. Zavidovići ..... 228

