



SLUŽBENI GLASNIK

OPĆINE ZAVIDOVIĆI

Broj: 3. Datum: 31.03.2011.



I – AKTI OPĆINSKOG VIJEĆA

Na osnovu člana 6. Zakona o građevinskom zemljištu Federacije Bosne i Hercegovine («Službene novine FBiH», broj 67/05), člana 13.stav 2.alineja 8.Zakona o principima lokalne samouprave u Federaciji BiH («Službene novine FBiH», broj 49/06). člana 3.stav 1. Odluke o zauzimanju javnih površina («Službeni glasnik Općine Zavidovići», broj 3/2009-prečišćeni tekst) i člana 25. stav 1. tačka 10. Statuta općine Zavidovići («Službeni glasnik Općine Zavidovići», broj 5/2008 i 5/a/2008), Općinsko vijeće Zavidovići na 32.sjednici održanoj dana 31.03.2011.godine, donijelo je

O D L U K U**o usvajanju Plana privremenog zauzimanja javne površine za 2011.godinu****Član 1.**

Usvaja se Plan privremenog zauzimanja javnih površina ispred ugostiteljskih radnji, ispred trgovačkih radnji, postavljanja kioska i postavljanja štandova za prodaju bostana, sezonskog voća i povrća za 2011. godinu.

Član 2.

Rješenje za privremeno zauzimanje javne površine ispred ugostiteljskih radnji izdaju se na privremeni period od 15. aprila do 01.novembra 2011 godine.

Rješenje za privremeno zauzimanje javne površine ispred trgovačkih radnji izdaju se na period od 01.januara 2011. godine do 31.decembra 2011. godine.

Rješenje za privremeno zauzimanje javne površine za prodaju bostana i sezonskog voća i povrća izdaju se na privremeni period od 15.aprila do 30. novembra 2011. godine.

Rješenje za zauzimanje javne površine u svrhu postavljanja kioska izdaje se na period od 5 godina u skladu sa Odlukom o zauzimanju javnih površina.

Član 3.

Podnosiocu zahtjeva neće se izdati odobrenja za privremeno zauzimanje javne površine u slijedećim slučajevima:

- ukoliko uz zahtjev ne dostavi dokaz o izmirenim obavezama po osnovu naknade za zauzimanje javne površine, komunalne naknade za finansiranje komunalnih djelatnosti zajedničke potrošnje na općini Zavidovići, naknade za korištenje gradskog građevinskog zemljišta, naknade za finansiranje zaštite od požara općine Zavidovići zaključno sa 31.12.2010.godine,

- ukoliko kiosk, štand, ljetna bašta i prostor za izlaganje nisu predviđeni i usklađeni sa Planom privremenog zauzimanja javne površine u 2011 godini.

Član 4.

Za provođenje ove Odluke zadužuje se Služba za upravu poljoprivrede, vodoprivrede i komunalnih poslova.

Član 5.

Sastavi dio ove Odluke je Plan privremenog zauzimanja javnih površina sa grafičkim priložima pod A, B, C i D.

Član 6.

Ova Odluka stupa na snagu prvog narednog dana od dana objavljivanja u „Službenom glasniku općine Zavidovići“, a primjenjuje se od 01.01.2011.godine.

OPĆINA ZAVIDOVIĆI

- OPĆINSKO VIJEĆE -

Broj: 01-23-173/11

Datum, 31.03.2011.godine

PREDSJEDAVAJUĆI
OPĆINSKOG VIJEĆA

(M.P.)

ing.Radosav Petrović, s.r.

PLAN PRIVREMENOG ZAUZIMANJA JAVNE POVRŠINE

Uvod

Prema odredbama Odluke o zauzimanju javnih površina ("Službeni glasnik općine Zavidovići, broj: 4/2004 i 1/06), je definisano da ugostitelji ispred svojih objekata i na javnim površinama mogu postavljati stolove i stolice u cilju formiranja ljetnih bašta, da se ispred trgovačkih radnji u svrhu izlaganja određenih vrsta roba također može zauzimati javna površina, te da se u svrhu postavljanja kioska može zauzimati javna površina. U cilju stvaranja jasne i transparentne slike za rad službi za svaku godinu donosi se Plan zauzimanja javnih površina koji pojedinačno sadrži svaki od lokaliteta koji je evidentiran od strane nadležnih službi u predhodnoj godini i za koji postoji interes da se koristi i u narednoj godini.

Odobrenje za zauzimanje javne površine izdaje se na pismeni zahtjev stranke. Obzirom da se radi o sezonskom (privremenom) zauzimanju javne površine, te o promjenjivosti samih zahtjeva investitora, ovakva problematika se ne definiše Regulacionim planom.

U planu je određen i broj stolova koji se mogu postaviti na definiranju površini. Broj stolova je određen tako što je prema normativima za ugostiteljstvo ("Arhitektonsko projektovanje" Ernst Nofjert) za gostionice predviđeno 4 m^2 po jednom stolu, a za kafane 3 m^2 po jednom stolu. Zaokruživanje broja stolova je vršeno matematičkom metodom usvajanja prvog cijelog broja koji se dobije dijeljenjem.

Zauzimanje javne površine ispred trgovačkih radnji i za već postavljene kioske je vršeno tako da se ne ugroze osnovne funkcije javne površine niti sadržaj koji se nalazi na susjednim lokacijama.

Plan zauzimanja javnih površina sadrži:

- A. Zauzimanje javnih površina ispred ugostiteljskih radnji
- B. Zauzimanje javnih površina ispred trgovačkih radnji
- C. Zauzimanje javnih površina za postavljanje kioska
- D. Zauzimanje javnih površina za postavljanje štandova za prodaju bostana sezonskog voća i povrća.

Po isteku roka na koji je dato rješenje za zauzimanje javne površine, korisnici su dužni prostor javne površine dovesti u prvobitno stanje.

Plan privremenog zauzimanja javnih površina za 2011. godinu se razlikuje u odnosu na plan iz 2010. godine u sljedećem:

1. U prilog "A" koji se odnosi na zauzimanje javnih površina ispred ugostiteljskih radnji predviđeno je:

- Površina ljetne bašte uz bjekat "Dženi" umjesto 1.5 m^2 iznosi : 4.8 m^2
- Površina ljetne bašte uz bjekat "Senči" umjesto 1.5 m^2 iznosi : 4.8 m^2
- Površina ljetne bašte uz bjekat "Charlye" umjesto 1.5 m^2 iznosi : 4.8 m^2
- Na ljetnoj bašti " Borik" na površini od 28.17 m^2 može se postaviti 7 stolova, a ne 9 kako je greškom upisano ($28.17 : 4 = 7$)

- Površina za ljetnu baštu uz objekat "Eros" je predviđena ispred objekta na dijelu zelene površine. Ovim prijedlogom bi se trajno omogućilo stvaranje nove prohodne javne površine, koja bi se sezonski koristila kao ljetna bašta.

2. U prilog "B" koji se odnosi na zauzimanje javnih površina ispred trgovačkih radnji predviđeno je:

- Površina ispred trgovačke radnje "Haritex" umjesto 4m² iznosi 10.00 m²
- Površina ispred trgovačke radnje "Dućan" sadšnja "Duga" nije obuhvaćena programom obzirom da se radi o privremenom objektu.
- Predviđena je nova površina ispred trgovačkog objekta "Željezarija" vl. Šabanović Edib.
- Predviđena je nova površina ispred trgovačkog objekta "Izbor" vl. Dizdarević Dževad.

Nakon provedene javne rasprave program je proširen u sljedećem :

U prilog "A" koji se odnosi na zauzimanje javnih površina ispred ugostiteljskih radnji predviđeno je:

- Ljetna bašta ispred objekta "fast food-Tref" u naselju "Centar"
- Ispravljena je računska greška te je broj stolova umjesto 5 upisan 4 u bašti Aščinica "Bozujuk Dugi".

U prilog "C" koji se odnosi na zauzimanje javnih površina za postavljanje kioska predviđeno je:

- Lokacija za postavljanje kioska u ulici "Alije Izetbegovića" kod zgrade "gradska apoteka"
- Nije predviđena lokacija kioska u ulici "Radnička" obzirom da se vrši rekonstrukcija ulice te je isti nužno ukloniti.

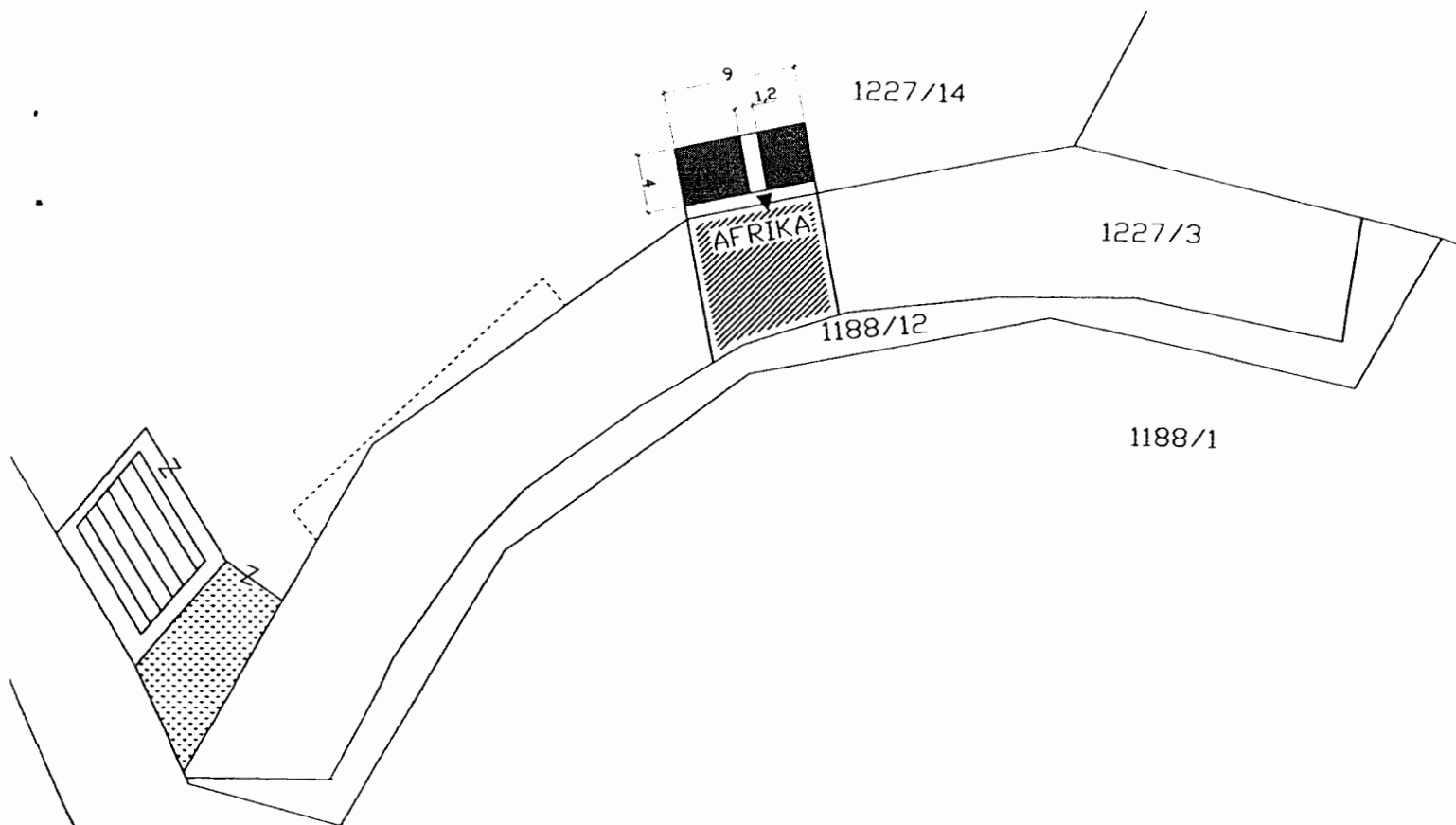
U prilog "D" koji se odnosi na zauzimanje javnih površina za postavljanje štandova za prodaju bostana sezonskog voća i povrća predviđeno je:

- Lokacija u ulici "Dr. Pinkasa Bandta" ispred zgrade "Samačka"

A. Zauzimanje javnih površina ispred ugostiteljskih radnji

SKICA LOKACIJE br.1.

RI:500

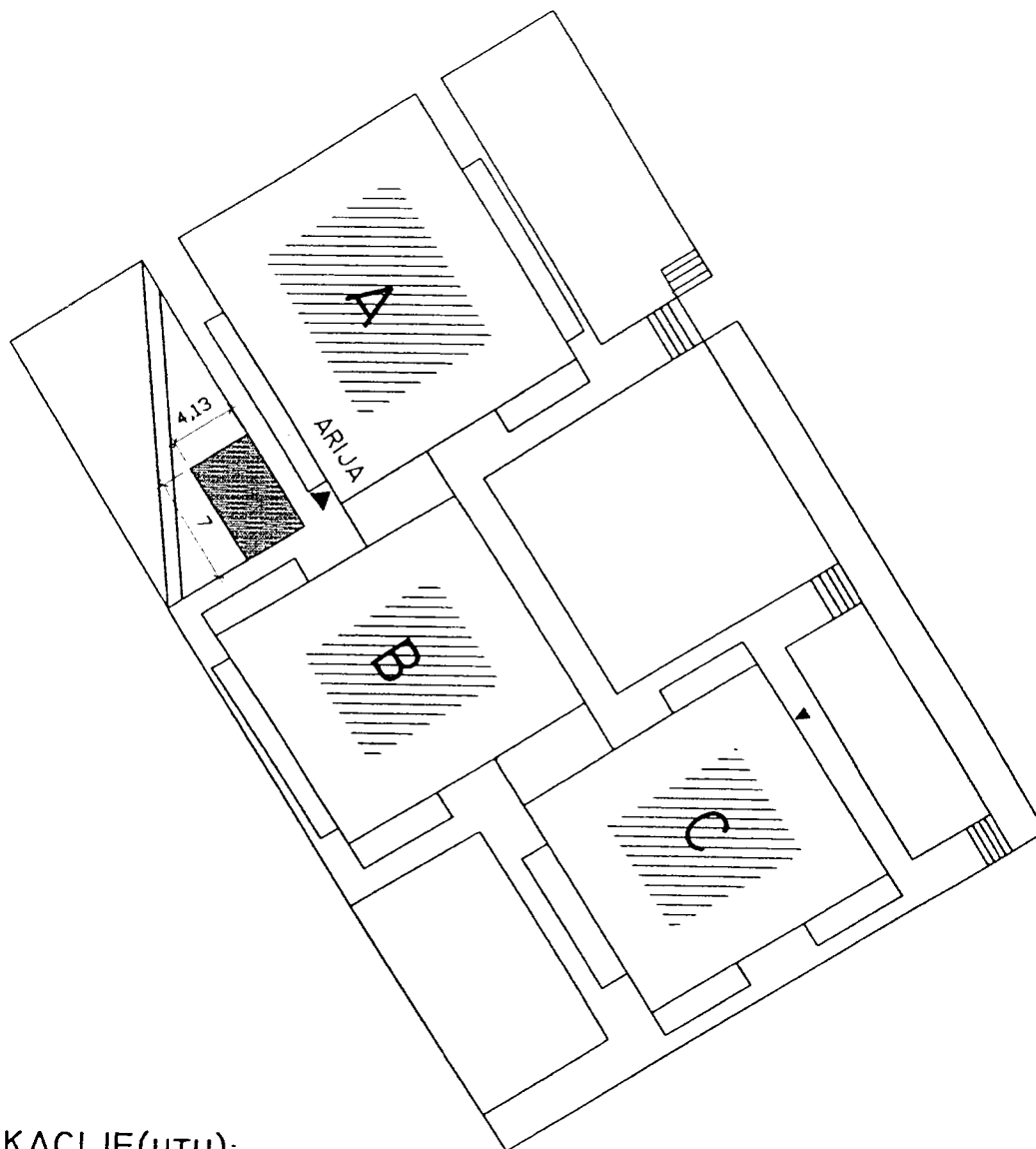


OPIS LOKACIJE(UTU):

- naziv ljetne bašte: "AFRIKA";
- objekat ispred kojeg se formira ljetna bašta je trajnog karaktera,
- lokacija objekta je: plato ispred zgrade "Inžinjeri",
- dimenzije prostora ljetne bašte su: 4,0 x 9,0 m - 1,2 x 4,0 m,
- zaštita od sunca i kiše: rolo tenda prema obliku prostora ljetne bašte,
- jačinu zvuka u ugostiteljskom prostoru uskladiti sa važećim standardima i propisima iz te oblasti, tako da se ne remeti javni red i mir okolnog predmetnog mikrolokaliteta,
- površina zauzimanja javnog gradskog prostora je: $P=31,2 \text{ m}^2$
- korištenjem javne gradske površine u svrhu formiranja ljetne bašte investitor je dužan omogućiti nesmetao korištenje postojeće javne pješačke staze
- lokacija ljetne bašte je obuhvaćena u II-zoni,
- broj stolova: 10,
- podnu podlogu koristiti postojeću betonsku postavljanjem itisona preko iste,

SKICA LOKACIJE br.2

RI:500

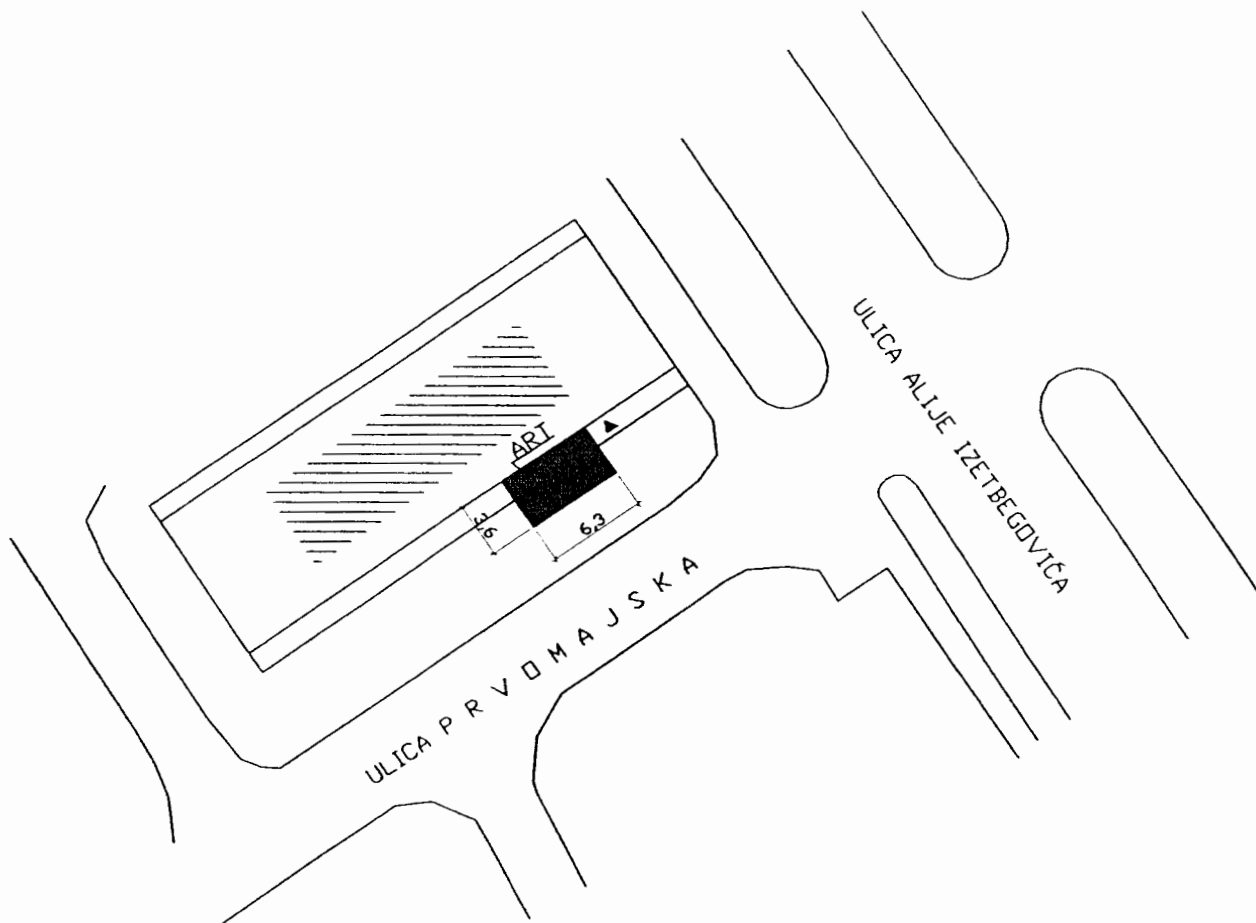


OPIS LOKACIJE(UTU):

- naziv ljetne bašte: "FOKUS";
- objekat ispred kojeg se formira ljetna bašta je trajnog karaktera,
- lokacija objekta je: stambeno-poslovno naselje "ABC-blokovi",
- dimenzije prostora ljetne bašte su: 7,0 x 4,13m,
- zaštita od sunca i kiše: rolo tenda prema obliku prostora ljetne bašte ceradnim platnom, koja ne remeti osnovne elemente stambenih jedinica iznad poslovnog prostora,
- jačinu zvuka u ugostiteljskom prostoru uskladiti sa važećim standardima i propisima iz te oblasti, tako da se ne remeti javni red i mir okolnog predmetnog mikrolokaliteta,
- površina zauzimanja javnog gradskog prostora je: P=28,91m²
- korištenjem javne gradske površine u svrhu formiranja ljetne bašte investitor je dužan omogućiti nesmetao korištenje postojeće javne pješačke staze
- lokacija ljetne bašte je obuhvaćena u I-zoni,
- broj stolova: 9,
- podnu podlogu koristiti postojeću betonsku postavljanjem itisona preko iste,

SKICA LOKACIJE br.3

RI:500

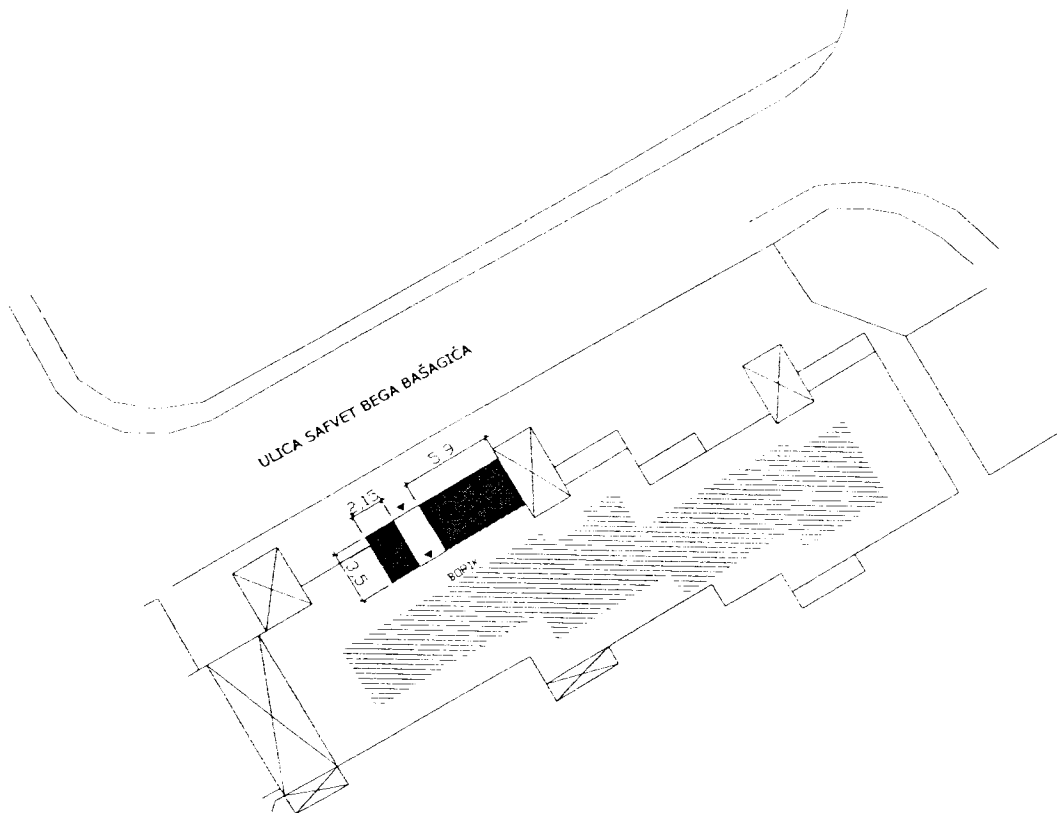


OPIS LOKACIJE(UTU):

- naziv ljetne bašte: "ART";
- objekat ispred kojeg se formira ljetna bašta je trajnog karaktera,
- lokacija objekta je: ul. Prvomajska do prostora RTV"Zavidovići",
- dimenzije prostora ljetne bašte su:6,30 x 3,60 m,
- zaštita od sunca i kiše: rolo tenda prema obliku prostora ljetne bašte ceradnim platnom, koja ne remeti osnovne elemente stambenih jedinica iznad poslovnog prostora,
- jačinu zvuka u ugostiteljskom prostoru uskladiti sa važećim standardima i propisima iz te oblasti, tako da se ne remeti javni red i mir okolnog predmetnog mikrolokaliteta,
- površina zauzimanja javnog gradskog prostora je: P=22,68m²
- korištenjem javne gradske površine u svrhu formiranja ljetne bašte investitor je dužan omogućiti nesmetao korištenje postojeće javne pješačke staze
- lokacija ljetne bašte je obuhvaćena u I-zoni,
- broj stolova: 7,
- podnu podlogu koristiti montažno-demontažnuu, postavljanjem itisona preko iste,

SKICA LOKACIJE br.4

RI:500

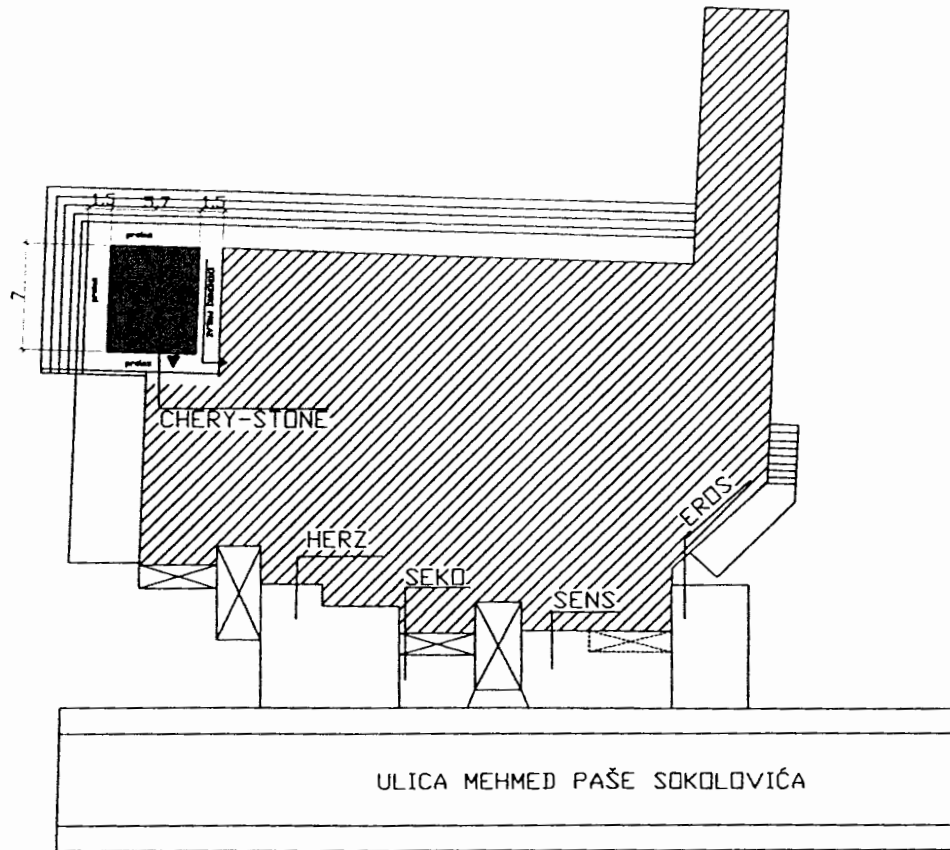


OPIS LOKACIJE(UTU):

- naziv ljetne bašte: "BORIK";
- objekat ispred kojeg se formira ljetna bašta je trajnog karaktera,
- lokacija objekta je: stambeno-poslovno naselje "Centar", ul. S.B.Bašagića,
- dimenzije prostora ljetne bašte su: 3,50x2,15 + 5,90x3,50 m,
- zaštita od sunca i kiše: rolo tenda prema obliku prostora ljetne bašte natkrivena industrijski proizvedenim ceradnim platnom,
- jačinu zvuka u ugostiteljskom prostoru uskladiti sa važećim standardima i propisima iz te oblasti, tako da se ne remeti javni red i mir okolnog predmetnog mikrolokality,
- površina zauzimanja javnog gradskog prostora je: P=28,17m²
- korištenjem javne gradske površine u svrhu formiranja ljetne bašte investitor je dužan omogućiti nesmetao korištenje postojeće javne pješačke staze
- lokacija ljetne bašte je obuhvaćena u I-zoni,
- broj stolova: 7,
- podnu podlogu koristiti postojeću betonsku,

SKICA LOKACIJE br.5

RI:500

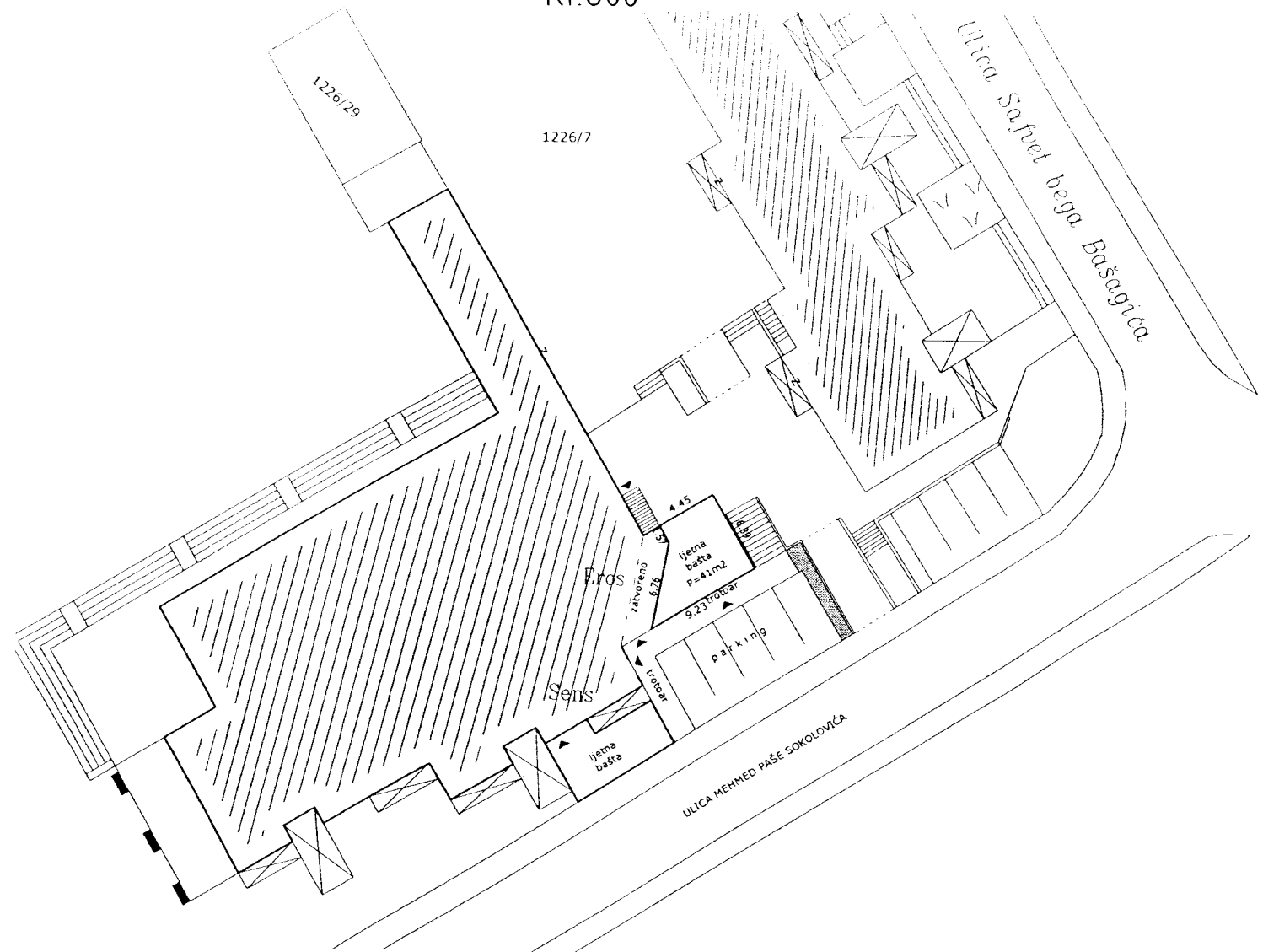


OPIS LOKACIJE(UTU):

- naziv ljetne bašte: "CHERY STONE";
- objekat ispred kojeg se formira ljetna bašta je trajnog karaktera,
- lokacija objekta je: stambeno-poslovno naselje "Centar" u blizini gradske tržnice,
- dimenzije prostora ljetne bašte su: 7,00x5,70 m,
- zaštita od sunca i kiše: rolo tenda prema obliku prostora ljetne bašte industrijski proizvedenim ceradnim platnom,
- jačinu zvuka u ugostiteljskom prostoru uskladiti sa važećim standardima i propisima iz te oblasti, tako da se ne remeti javni red i mir okolnog predmetnog mikrolokalityta,
- površina zauzimanja javnog gradskog prostora je: $P=39,90m^2$
- korištenjem javne gradske površine u svrhu formiranja ljetne bašte investitor je dužan omogućiti nesmetao korištenje postojeće javne pješačke staze
- lokacija ljetne bašte je obuhvaćena u I-zoni,
- broj stolova: 13,
- podnu podlogu koristiti postojeću betonsku,

SKICA LOKACIJE br.6.

RI:500

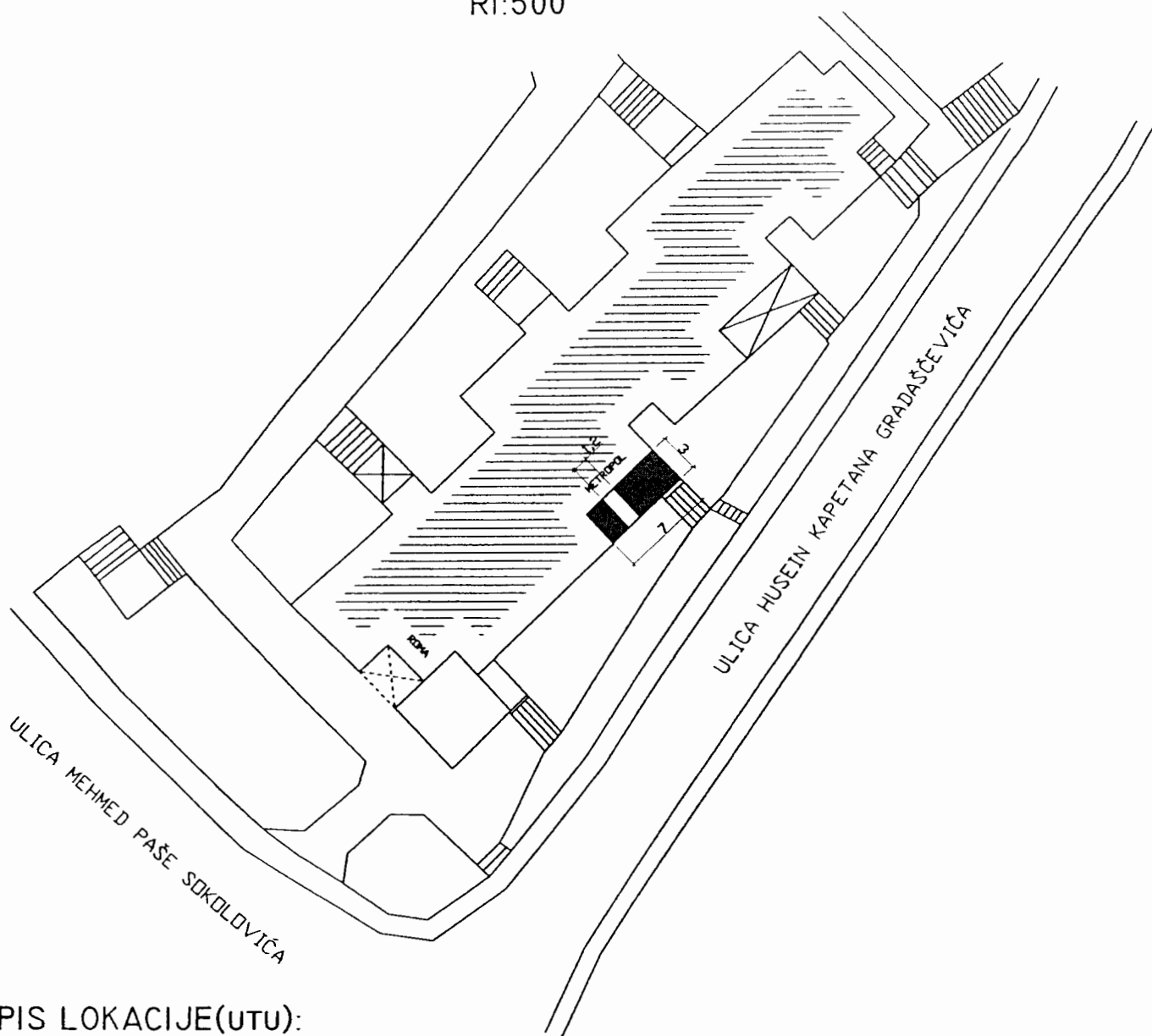


OPIS LOKACIJE(UTU):

- naziv ljetne bašte: "EROS";
- objekat ispred kojeg se formira ljetna bašta je trajnog karaktera,
- lokacija objekta je: stambeno-poslovno naselje "Centar" ul.M.P.Sokolovića,
- prostor formirati ispred objekta na dijelu zelene površine, koja se trajno pretvara u ravnu betonsku ploču kao javnu površinu.
- dimenzije prostora ljetne bašte su: 9,23/6,89/4.45/1.57/6.76 m,
- zaštita od sunca i kiše: demontažna rolo tenda prema obliku prostora ljetne bašte ili postavljanje zaštitnih suncobrana, tako da se ne ugrozi korištenje pješačkih staza i uticaj na okolne objekte.
- jačinu zvuka u ugostiteljskom prostoru uskladiti sa važećim standardima i propisima iz te oblasti, tako da se ne remeti javni red i mir okolnog predmetnog mikrolokaliteta,
- površina zauzimanja javnog gradskog prostora je: P=41m²
- korištenjem javne gradske površine u svrhu formiranja ljetne bašte investitor je dužan omogućiti nesmetao korištenje postojeće javne pješačke staze
- lokacija ljetne bašte je obuhvaćena u I-zoni,
- broj stolova: 14,
- podnu podlogu koristiti kao betonsku,

SKICA LOKACIJE br.7.

RI:500

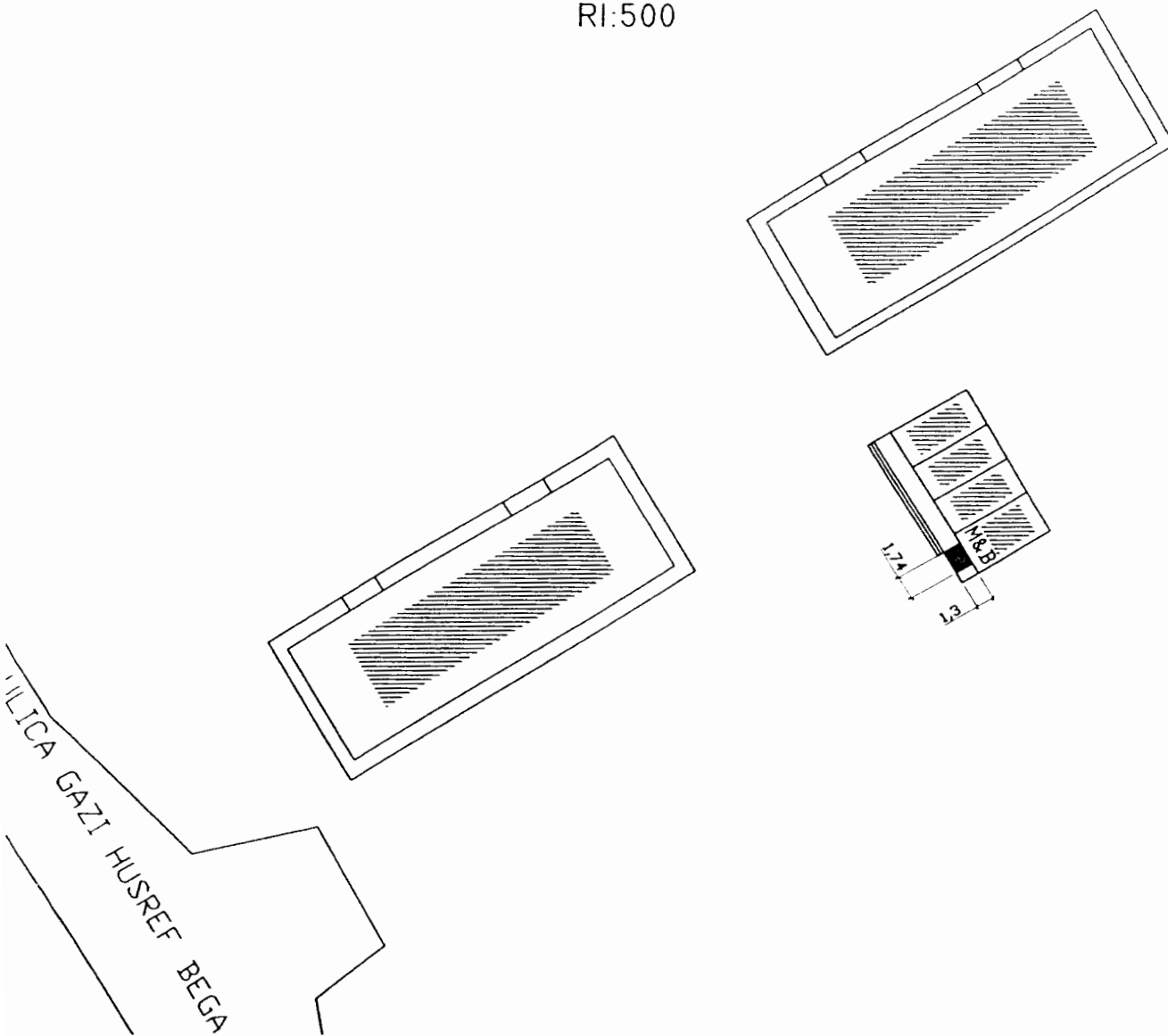


OPIS LOKACIJE(UTU):

- naziv ljetne bašte: "METROPOL";
- objekat ispred kojeg se formira ljetna bašta je trajnog karaktera,
- lokacija objekta je: stambeno-poslovno naselje "Gaj", ul. H.K.Gradašćevića,
- dimenzije prostora ljetne bašte su: 7,0x3,0 m - 1,20 x 3,0 m
- zaštita od sunca i kiše: rolo tenda prema obliku prostora ljetne bašte industrijski proizvedenim ceradnim platnom,
- jačinu zvuka u ugostiteljskom prostoru uskladiti sa važećim standardima i propisima iz te oblasti, tako da se ne remeti javni red i mir okolnog predmetnog mikrolokaliteta,
- površina zauzimanja javnog gradskog prostora je: $P=17,4m^2$
- korištenjem javne gradske površine u svrhu formiranja ljetne bašte investitor je dužan omogućiti nesmetao korištenje postojeće javne pješačke staze
- lokacija ljetne bašte je obuhvaćena u II-zoni,
- broj stolova: 5,
- podnu podlogu koristiti postojeću betonsku postavljanjem itisona preko iste,

SKICA LOKACIJE br.8

RI:500

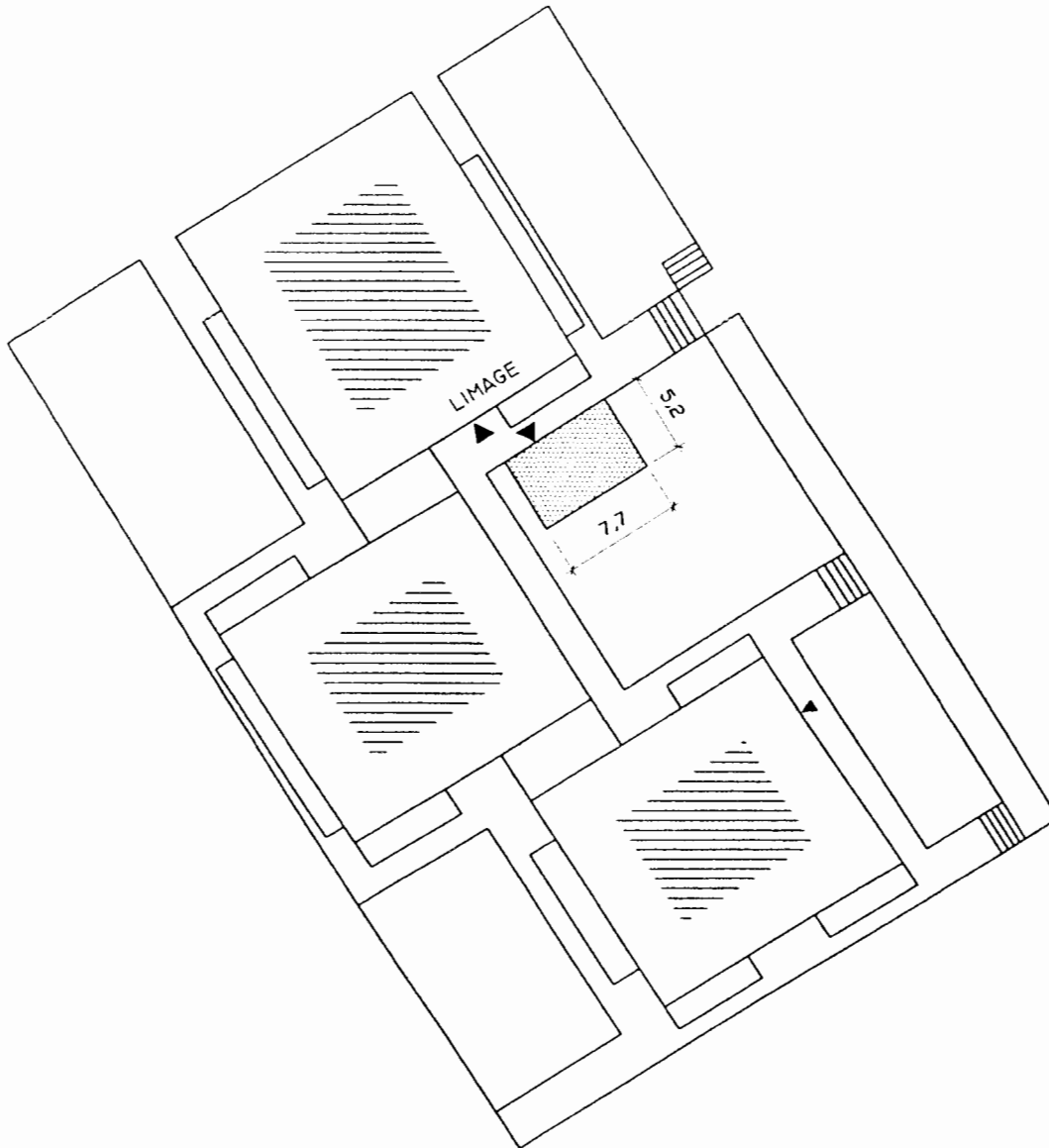


OPIS LOKACIJE(UTU):

- naziv ljetne bašte: "M&B";
- objekat ispred kojeg se formira ljetna bašta je trajnog karaktera a namjena je privremena,
- lokacija objekta je: ulica "Gazi Husref Begova",
- dimenzije prostora ljetne bašte su:1,70x1,30 m,
- zaštita od sunca i kiše: rolo tenda prema obliku prostora ljetne bašte
- jačinu zvuka u ugostiteljskom prostoru uskladiti sa važećim standardima i propisima iz te oblasti, tako da se ne remeti javni red i mir okolnog predmetnog mikrolokaliteta,
- površina zauzimanja javnog gradskog prostora je: P=2,21m²
- korištenjem javne gradske površine u svrhu formiranja ljetne bašte investitor je dužan omogućiti nesmetao korištenje postojeće javne pješačke staze
- lokacija ljetne bašte je obuhvaćena u II-zoni,
- broj stolova: 1,
- podnu podlogu koristiti postojeću betonsku postavljanjem itisona preko iste,

SKICA LOKACIJE br.9.

RI:500

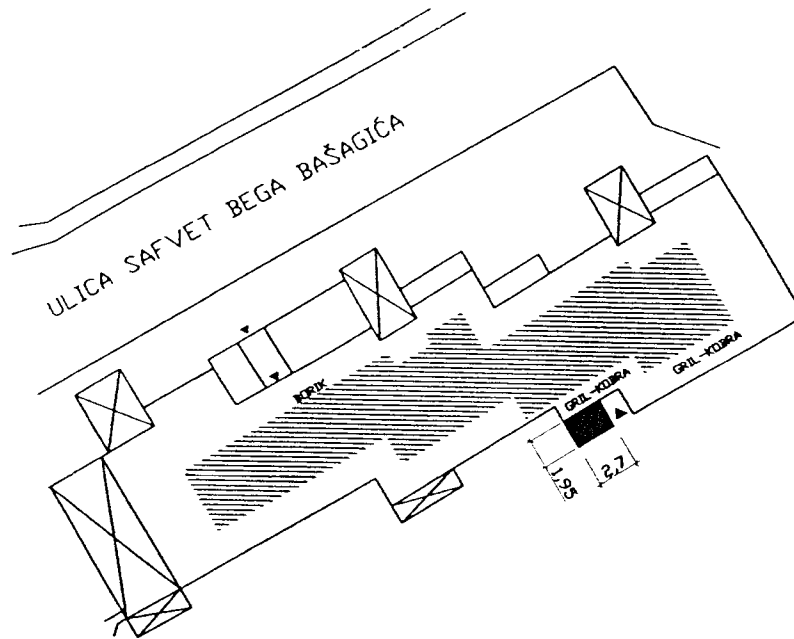


OPIS LOKACIJE(UTU):

- naziv ljetne bašte: "LIMAŽ";
- objekat ispred kojeg se formira ljetna bašta je trajnog karaktera,
- lokacija objekta je: stambeno-poslovno naselje "ABC-blokovi", blok A,
- dimenzije prostora ljetne bašte su: 7,70x5,20 m,
- zaštita od sunca i kiše: rolo tenda prema obliku prostora ljetne bašte
- jačinu zvuka u ugostiteljskom prostoru uskladiti sa važećim standardima i propisima iz te oblasti, tako da se ne remeti javni red i mir okolnog predmetnog mikrolokaliteta,
- površina zauzimanja javnog gradskog prostora je: $P=40,04m^2$
- korištenjem javne gradske površine u svrhu formiranja ljetne bašte investitor je dužan omogućiti nesmetao korištenje postojeće javne pješačke staze
- lokacija ljetne bašte je obuhvaćena u I-zoni,
- broj stolova: 13,
- podnu podlogu koristiti postojeću betonsku ,

SKICA LOKACIJE br.10.

RI:500

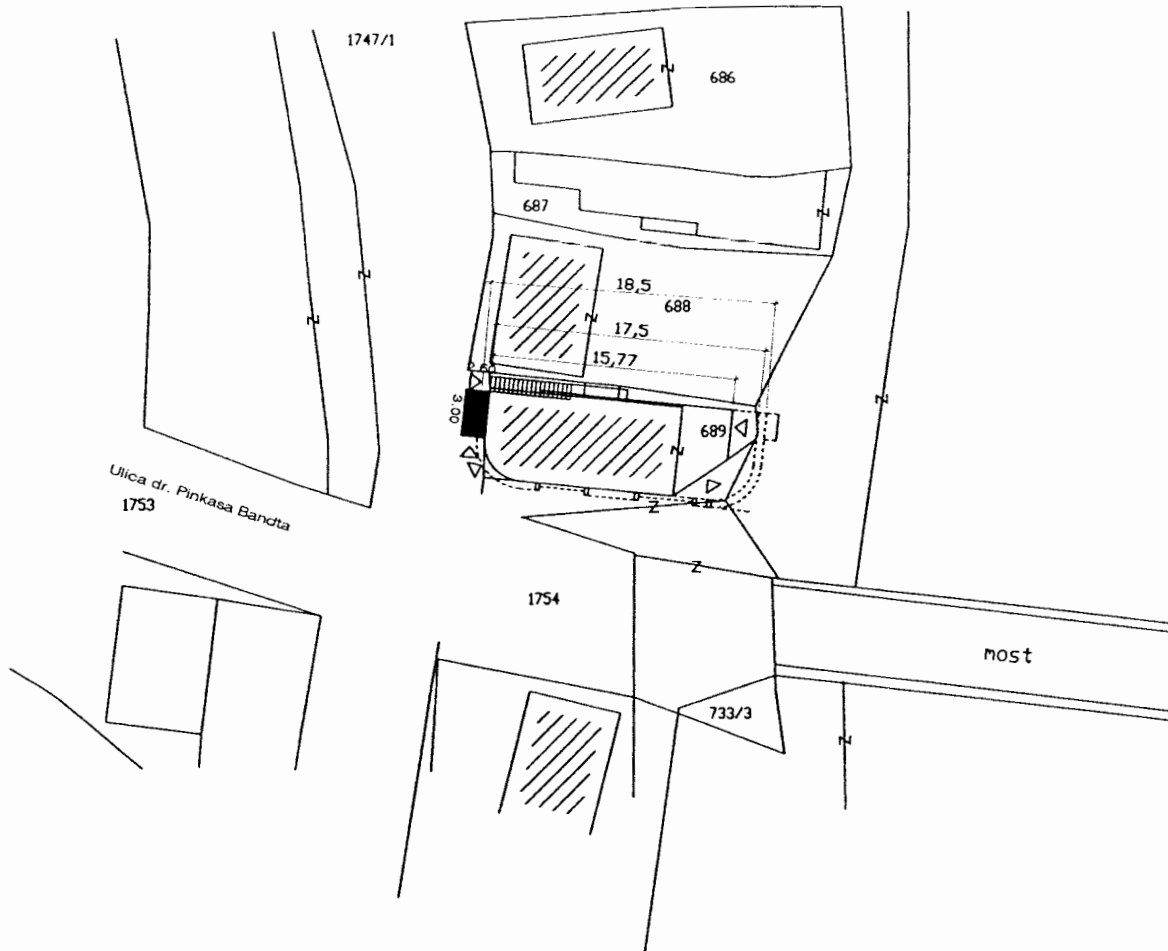


OPIS LOKACIJE(UTU):

- naziv ljetne bašte: "GRIL-KOBRA";
- objekat ispred kojeg se formira ljetna bašta je trajnog karaktera,
- lokacija objekta je: stambeno-poslovno naselje "Centar",
- dimenzije prostora ljetne bašte su: 1,95x2,70 m,
- zaštita od sunca i kiše: rolo tenda prema obliku prostora ljetne bašte
- jačinu zvuka u ugostiteljskom prostoru uskladiti sa važećim standardima i propisima iz te oblasti, tako da se ne remeti javni red i mir okolnog predmetnog mikrolokaliteta,
- površina zauzimanja javnog gradskog prostora je: $P=5,26m^2$
- korištenjem javne gradske površine u svrhu formiranja ljetne bašte investitor je dužan omogućiti vlasnicima podrumskih prostorija nesmetano korištenje postojećih podrumskih otvora kao i prilaze za šahtove za vodu, klanalizaciju i elektro,
- lokacija ljetne bašte je obuhvaćena u I-zoni,
- broj stolova: 1,
- podnu podlogu koristiti kao drvenu podnu konstrukciju postavljajući itisona preko iste,

SKICA LOKACIJE br.11.

RI:500

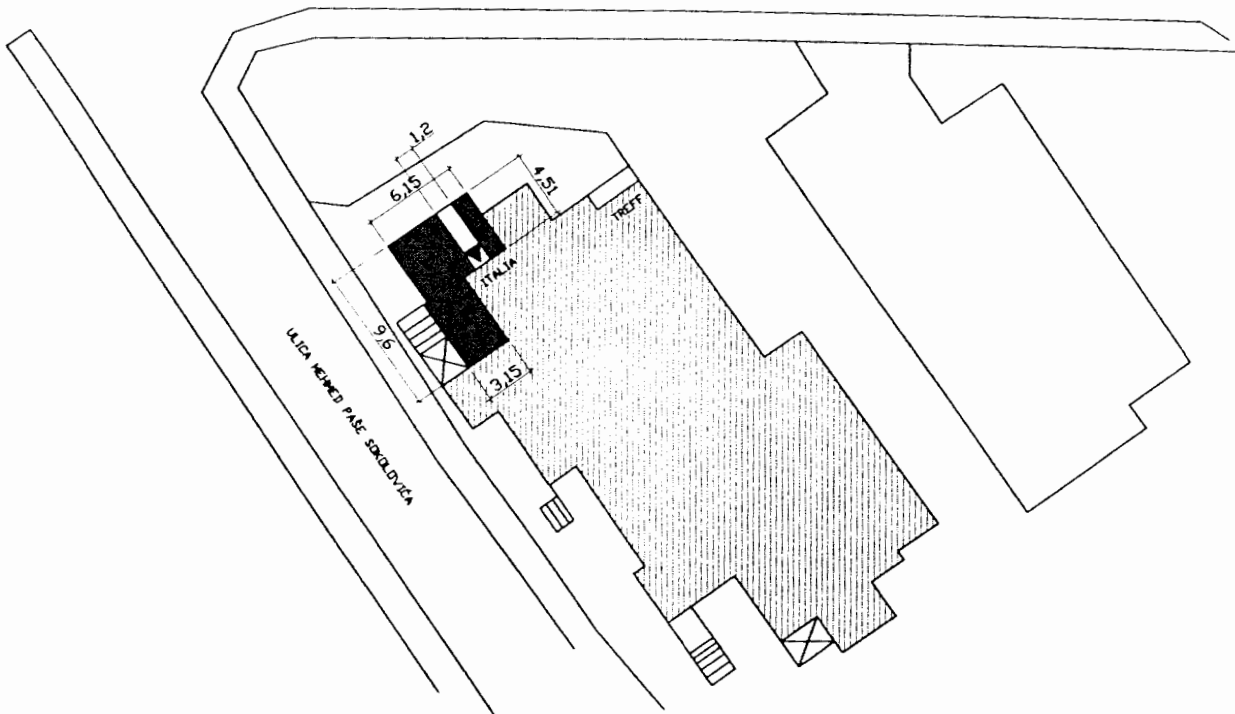


OPIS LOKACIJE(UTU):

- naziv ljetne bašte: "KASATO";
- objekat ispred kojeg se formira ljetna bašta je trajnog karaktera,
- lokacija objekta je: ul .dr. "Pinkasa Bandta",
- dimenzije prostora ljetne bašte su: 3.00x2,60 m,
- zaštita od sunca i kiše: rolo tenda prema obliku prostora ljetne bašte
- jačinu zvuka u ugostiteljskom prostoru uskladiti sa važećim standardima i propisima iz te oblasti, tako da se ne remeti javni red i mir okolnog predmetnog mikrolokaliteta,
- površina zauzimanja javnog gradskog prostora je: P=8 m²
- korištenjem javne gradske površine u svrhu formiranja ljetne bašte investitor je dužan omogućiti nesmetao korištenje postojeće javne pješačke staze
- lokacija ljetne bašte je obuhvaćena u III-zoni,
- broj stolova: 2,
- podnu podlogu koristiti postojeću betonsku postavljanjem itisona preko iste,

SKICA LOKACIJE br.12.

RI:500

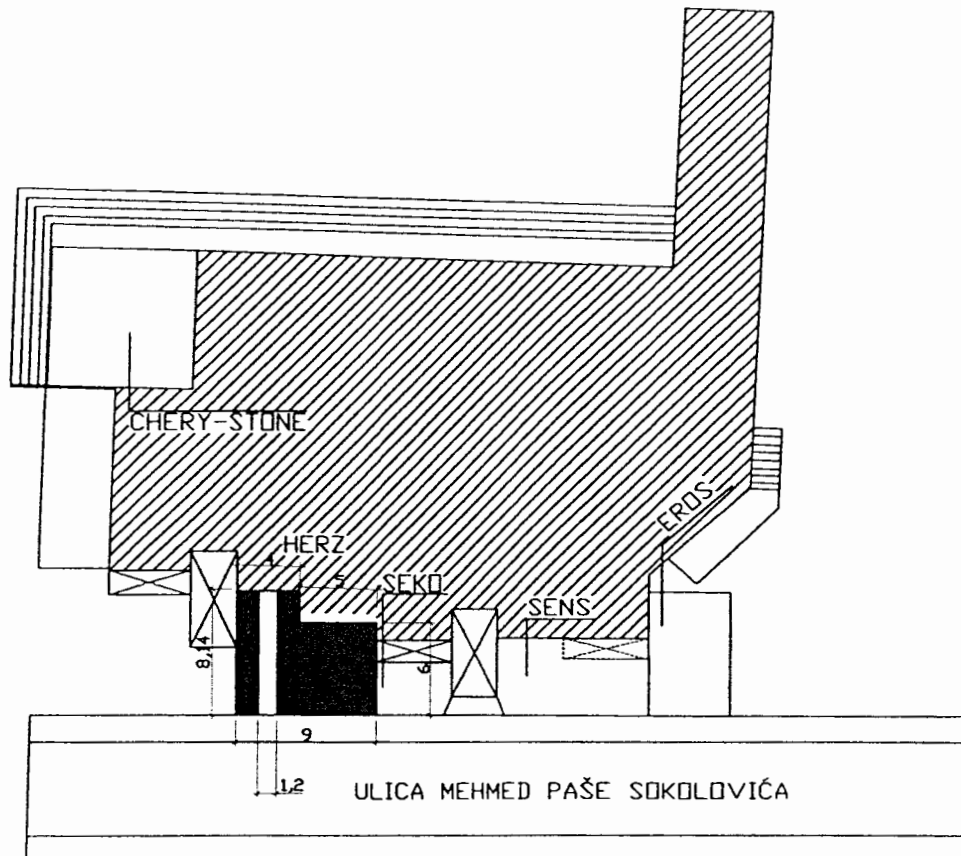


OPIS LOKACIJE(UTU):

- naziv ljetne bašte: "ITALIA";
- objekat ispred kojeg se formira ljetna bašta je trajnog karaktera,
- lokacija objekta je: stambeno-poslovno naselje "Gaj",
- dimenzije prostora ljetne bašte su: $9,60 \times 3,15 + 3,0 \times 1,76$ m - $4,51 \times 1,20$ m,
- zaštita od sunca i kiše: rolo tenda prema obliku prostora ljetne bašte
- jačinu zvuka u ugostiteljskom prostoru uskladiti sa važećim standardima i propisima iz te oblasti, tako da se ne remeti javni red i mir okolnog predmetnog mikrolokaliteta,
- površina zauzimanja javnog gradskog prostora je: $P=38,89$ m²
- korištenjem javne gradske površine u svrhu formiranja ljetne bašte investitor je dužan omogućiti nesmetao korištenje postojeće javne pješačke staze
- lokacija ljetne bašte je obuhvaćena u II-zoni,
- broj stolova: 12,
- podnu podlogu koristiti postojeću betonsku,

SKICA LOKACIJE br.13.

RI:500

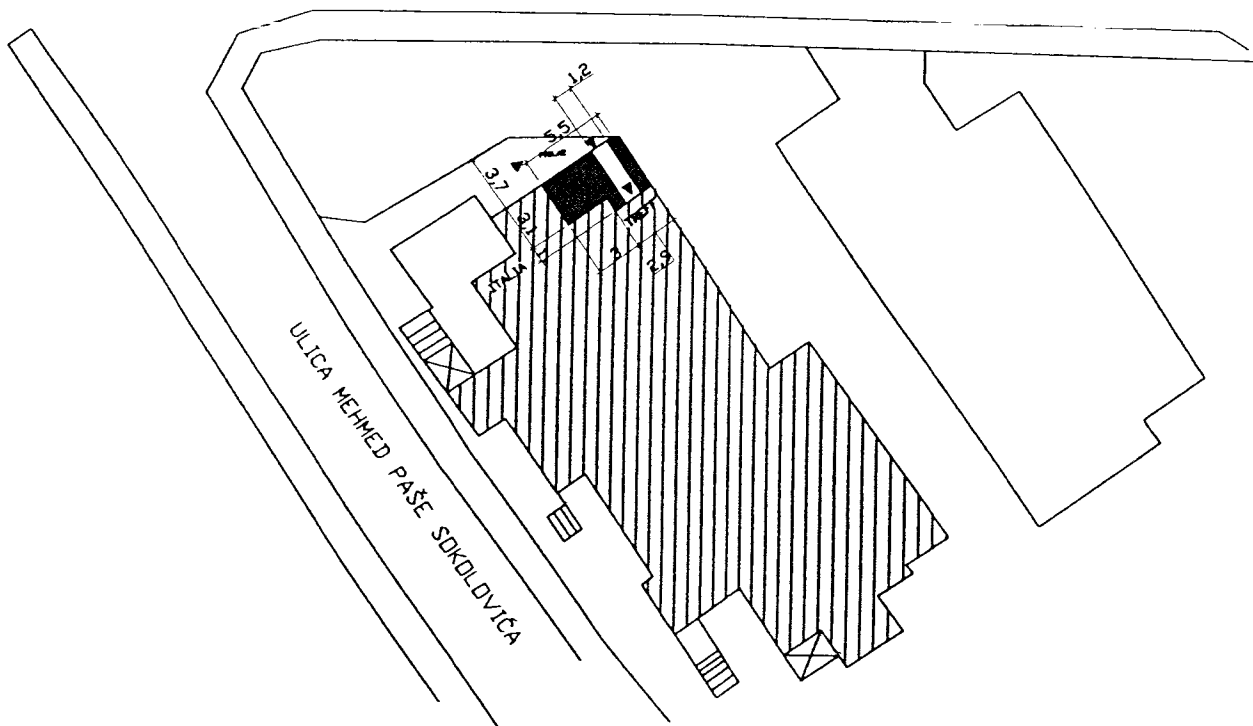


OPIS LOKACIJE(UTU):

- naziv ljetne bašte: "HERZ";
- objekat ispred kojeg se formira ljetna bašta je trajnog karaktera,
- lokacija objekta je: stambeno-poslovno naselje "Centar", ul. M.P.Sokolovića,
- dimenzije prostora ljetne bašte su: 6,0x5,0 + 8,14x4,0 m - 1,20 x 8,14 m,
- zaštita od sunca i kiše: rolo tenda prema obliku prostora ljetne bašte
- jačinu zvuka u ugostiteljskom prostoru uskladiti sa važećim standardima i propisima iz te oblasti, tako da se ne remeti javni red i mir okolnog predmetnog mikrolokality,
- površina zauzimanja javnog gradskog prostora je: P=53,24m²
- korištenjem javne gradske površine u svrhu formiranja ljetne bašte investitor je dužan omogućiti nesmetano korištenje postojeće javne pješačke staze
- lokacija ljetne bašte je obuhvaćena u I-zoni,
- broj stolova: 17,
- podnu podlogu koristiti raniju betonsku,

SKICA LOKACIJE br.14.

RI:500

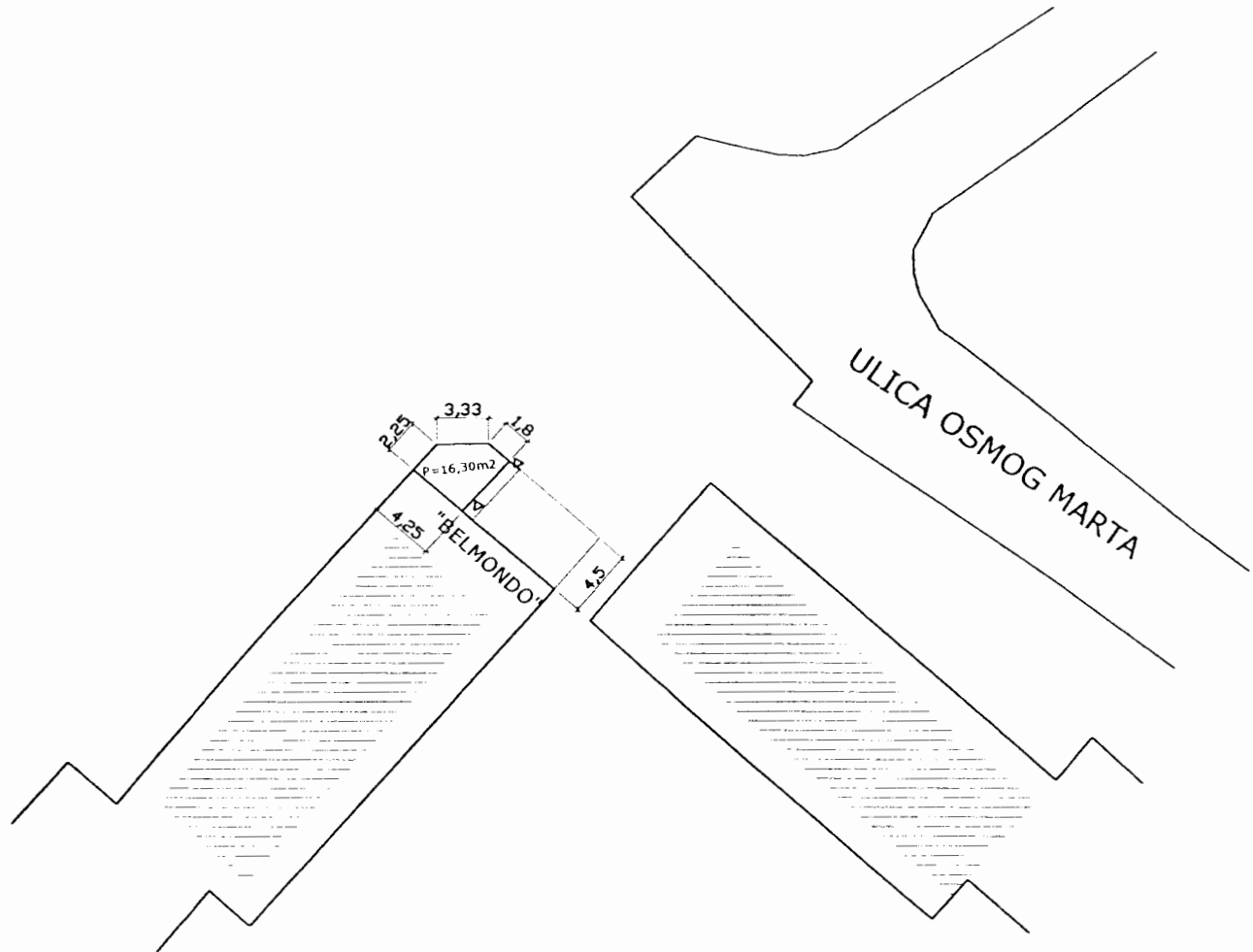


OPIS LOKACIJE(UTU):

- naziv ljetne bašte: "SEBRA";
- objekat ispred kojeg se formira ljetna bašta je trajnog karaktera,
- lokacija objekta je: stambeno-poslovno naselje "Gaj",
- dimenzije prostora ljetne bašte su: 5,50 x 3,10 + 2,90 x 1,0 m - 4,10 x 1,20 m,
- zaštita od sunca i kiše: rolo tenda prema obliku prostora ljetne bašte
- jačinu zvuka u ugostiteljskom prostoru uskladiti sa važećim standardima i propisima iz te oblasti, tako da se ne remeti javni red i mir okolnog predmetnog mikrolokaliteta,
- površina zauzimanja javnog gradskog prostora je: P=16,21 m²
- korištenjem javne gradske površine u svrhu formiranja ljetne bašte investitor je dužan omogućiti nesmetao korištenje postojeće javne pješačke staze
- lokacija ljetne bašte je obuhvaćena u II-zoni,
- broj stolova: 5,
- podnu podlogu koristiti postojeću betonsku postavljanjem itisona preko iste,

SKICA LOKACIJE br.15.

RI:500

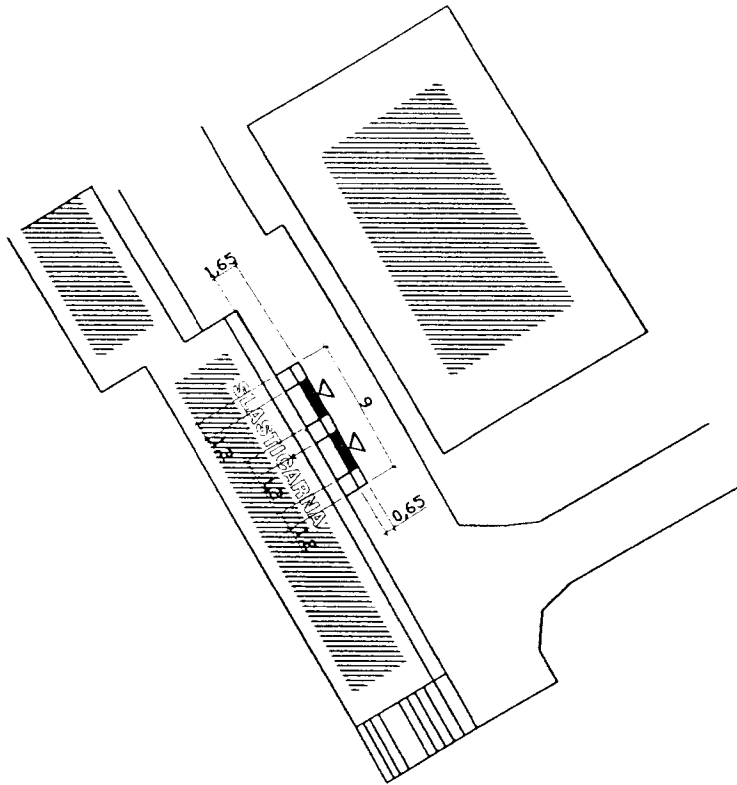


OPIS LOKACIJE(UTU):

- naziv ljetne bašte: "BELMONDO";
- objekat ispred kojeg se formira ljetna bašta je trajnog karaktera,
- lokacija objekta je: stambeno-poslovno naselje "Branioci grada" ul. Osmog marta,
- dimenzije prostora ljetne bašte su: 2,25/3,33/1,8 x 4,50 m,
- zaštita od sunca i kiše: rolo tenda prema obliku prostora ljetne bašte
- jačinu zvuka u ugostiteljskom prostoru uskladiti sa važećim standardima i propisima iz te oblasti, tako da se ne remeti javni red i mir okolnog predmetnog mikrolokalityta,
- površina zauzimanja javnog gradskog prostora je: $P=16,30 \text{ m}^2$, a ako se bude ukazala potreba za korištenjem ostalog dijela terase $7,88 \times 4,5 \text{ m}$, riješiti postupkom odobrenja za zauzimanje javne gradske površine,
- korištenjem javne gradske površine u svrhu formiranja ljetne bašte investitor je dužan omogućiti nesmetao korištenje postojeće javne pješačke staze
- lokacija ljetne bašte je obuhvaćena u IV-zoni,
- broj stolova: 5,
- podnu podlogu koristiti postojeću betonsku postavljanjem itisona preko iste,

SKICA LOKACIJE br.16.

RI:500

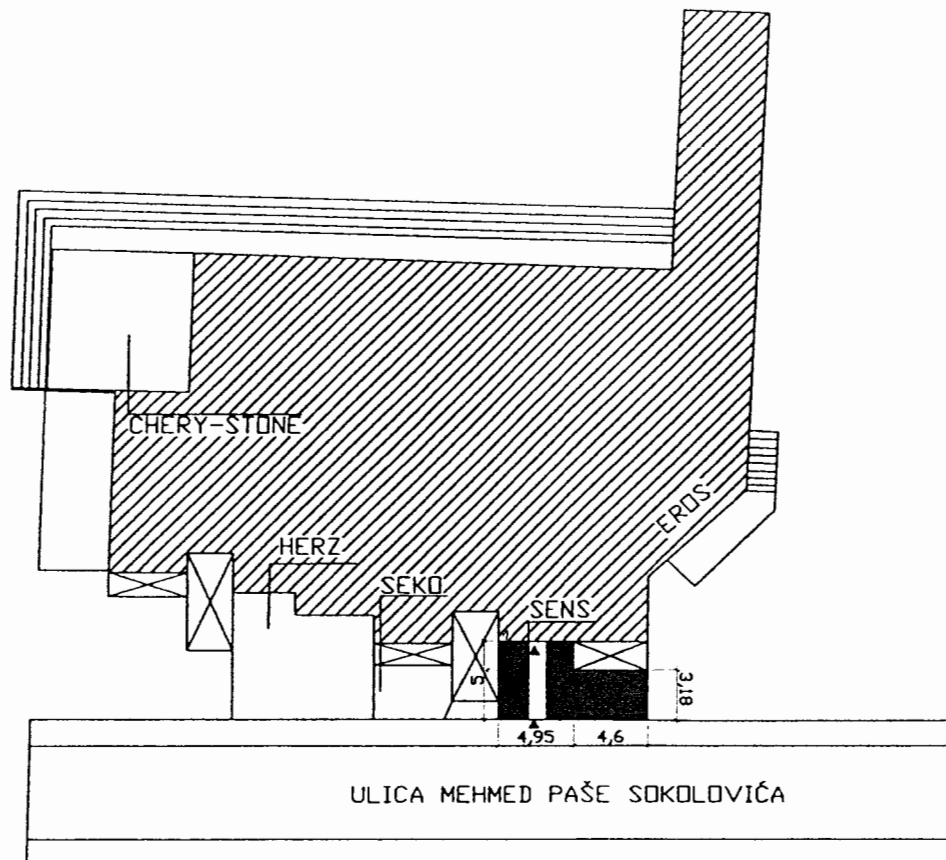


OPIS LOKACIJE(UTU):

- naziv ljetne bašte: "SLASTIČARNA";
- objekat ispred kojeg se formira ljetna bašta je trajnog karaktera,
- lokacija objekta je: stambeno-poslovno naselje "Centar" kod gradske tržnice,,
- dimenzije prostora ljetne bašte su: $9,0 \times 0,65$ $-(0,65 \times 1,20 + 0,65 \times 1,20 + 0,35 \times 1,20)$ m
- zaštita od sunca i kiše: rolo tenda prema obliku prostora ljetne bašte
- jačinu zvuka u ugostiteljskom prostoru uskladiti sa važećim standardima i propisima iz te oblasti, tako da se ne remeti javni red i mir okolnog predmetnog mikrolokaliteta,
- površina zauzimanja javnog gradskog prostora je: $P=3,51$ m²
- korištenjem javne gradske površine u svrhu formiranja ljetne bašte investitor je dužan omogućiti nesmetao korištenje postojeće javne pješačke staze
- lokacija ljetne bašte je obuhvaćena u I-zoni,
- broj stolova: 1,
- podnu podlogu koristiti postojeću betonsku postavljanjem itisona preko iste,

SKICA LOKACIJE br.17.

RI:500



OPIS LOKACIJE(UTU):

-naziv ljetne bašte: "SENS";

-objekat ispred kojeg se formira ljetna bašta je trajnog karaktera,

-lokacija objekta je: stambeno-poslovno naselje "Centar" ul. M.P.Sokolovića,

-dimenzije prostora ljetne bašte su: 4,60x3,18 + 5,0x4,95 m - 5,0 x 1,20 m,

-zaštita od sunca i kiše: rolo tenda prema obliku prostora ljetne bašte o nesmetanom korištenju pješačkih staza i susjednih okolnih prostora,

-jačinu zvuka u ugostiteljskom prostoru uskladiti sa važećim standardima i propisima iz te oblasti, tako da se ne remeti javni red i mir okolnog predmetnog mikrolokaliteta,

-površina zauzimanja javnog gradskog prostora je: P=33,20m²

-korištenjem javne gradske površine u svrhu formiranja ljetne bašte investitor je dužan omogućiti nesmetano korištenje postojeće javne pješačke staze

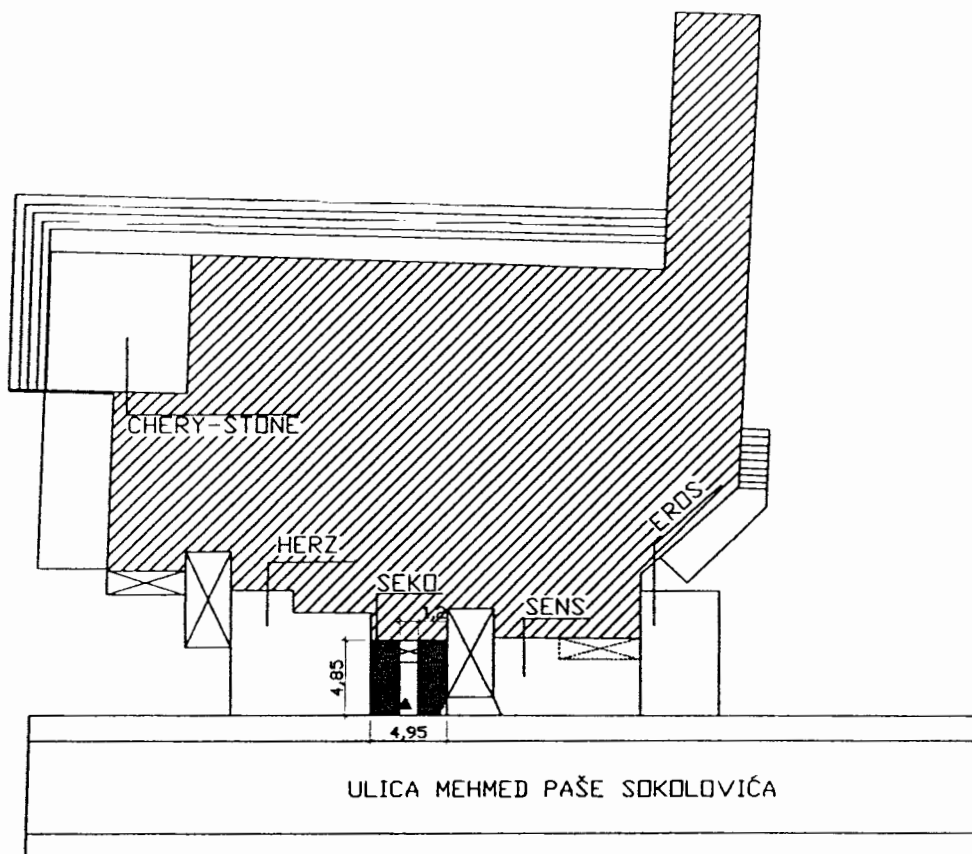
-lokacija ljetne bašte je obuhvaćena u I-zoni,

-broj stolova: 11,

-podnu podlogu koristiti postojeću betonsku postavljanjem itisona preko iste,

SKICA LOKACIJE br.18.

RI:500

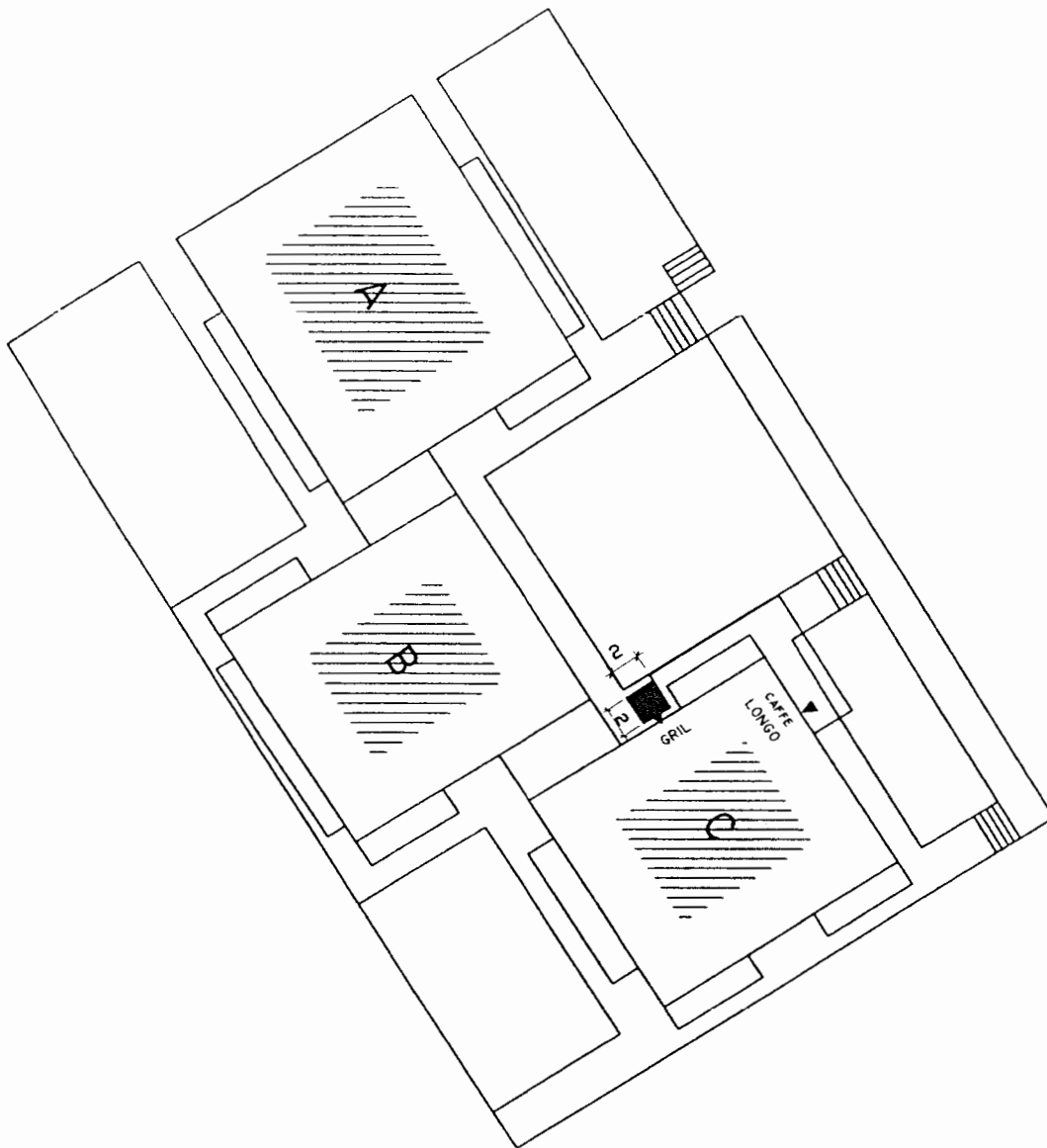


OPIS LOKACIJE(UTU):

- naziv ljetne bašte: "SEKO";
- objekat ispred kojeg se formira ljetna bašta je trajnog karaktera,
- lokacija objekta je: stambeno-poslovno naselje "Centar" ul.M.P.Sokolovića,
- dimenzije prostora ljetne bašte su:4,95x4,85 m - 1,20 x 4,85 m,
- zaštita od sunca i kiše: rolo tenda prema obliku prostora ljetne bašte
- jačinu zvuka u ugostiteljskom prostoru uskladiti sa važećim standardima i propisima iz te oblasti, tako da se ne remeti javni red i mir okolnog predmetnog mikrolokalityta,
- površina zauzimanja javnog gradskog prostora je: P=18,18 m²
- korištenjem javne gradske površine u svrhu formiranja ljetne bašte investitor je dužan omogućiti nesmetao korištenje postojeće javne pješačke staze
- lokacija ljetne bašte je obuhvaćena u I-zoni,
- broj stolova: 6,
- podnu podlogu koristiti drvenu konstrukciju postavljanjem itisona preko iste,

SKICA LOKACIJE br.19.

RI:500

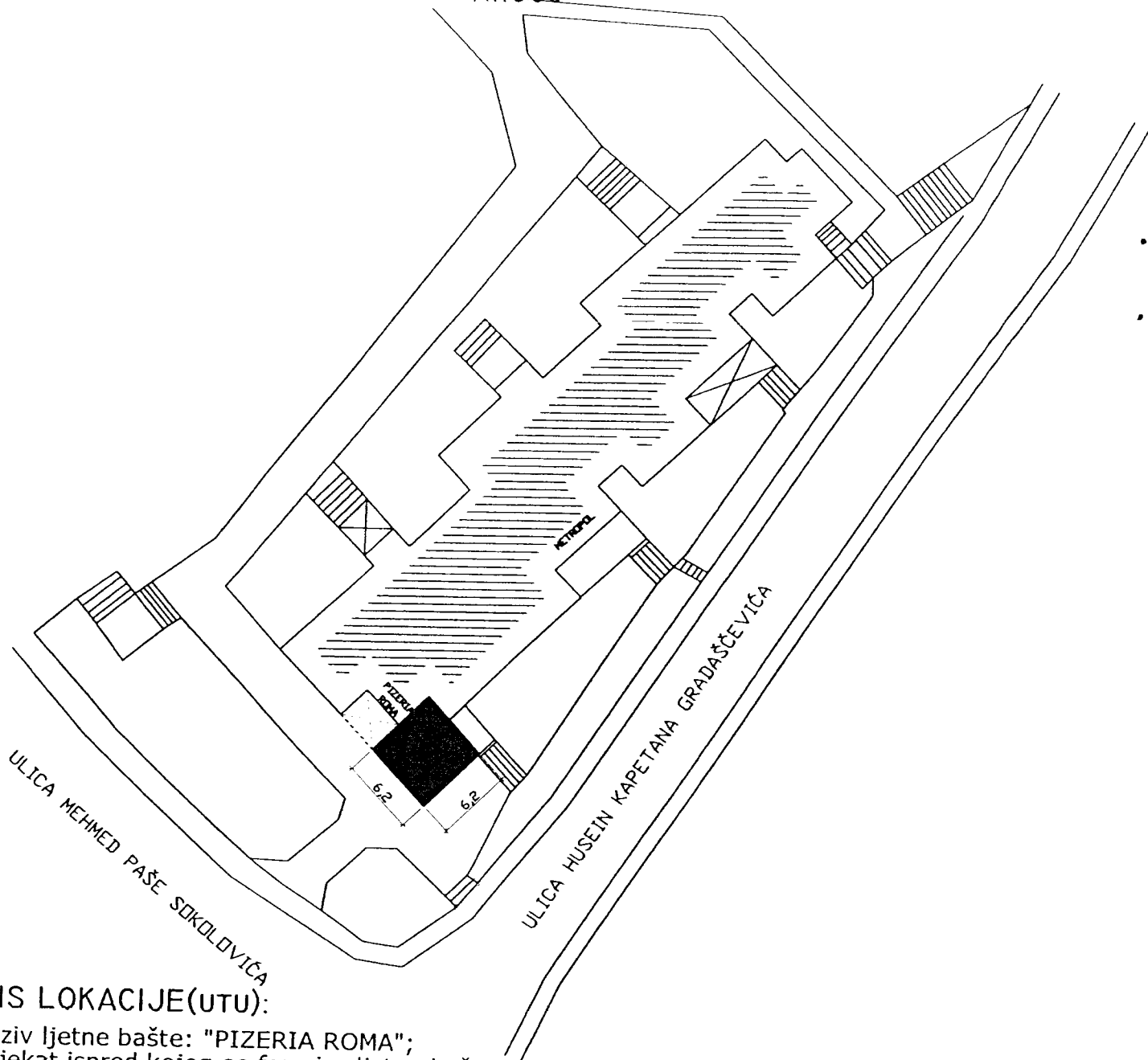


OPIS LOKACIJE(UTU):

- naziv ljetne bašte: "GRIL";
- objekat ispred kojeg se formira ljetna bašta je trajnog karaktera,
- lokacija objekta je: stambeno-poslovno naselje "ABC-blokovi" blok-A,
- dimenzije prostora ljetne bašte su: 2,0 x 2,0 m,
- zaštita od sunca i kiše: rolo tenda prema obliku prostora ljetne bašte
- jačinu zvuka u ugostiteljskom prostoru uskladiti sa važećim standardima i propisima iz te oblasti, tako da se ne remeti javni red i mir okolnog predmetnog mikrolokalityta,
- površina zauzimanja javnog gradskog prostora je: P=4,0 m²
- korištenjem javne gradske površine u svrhu formiranja ljetne bašte investitor je dužan omogućiti nesmetao korištenje postojeće javne pješačke staze
- lokacija ljetne bašte je obuhvaćena u I-zoni,
- broj stolova: 1,
- podnu podlogu koristiti postojeću betonsku postavljanjem itisona preko iste,

SKICA LOKACIJE br.20.

RI:500

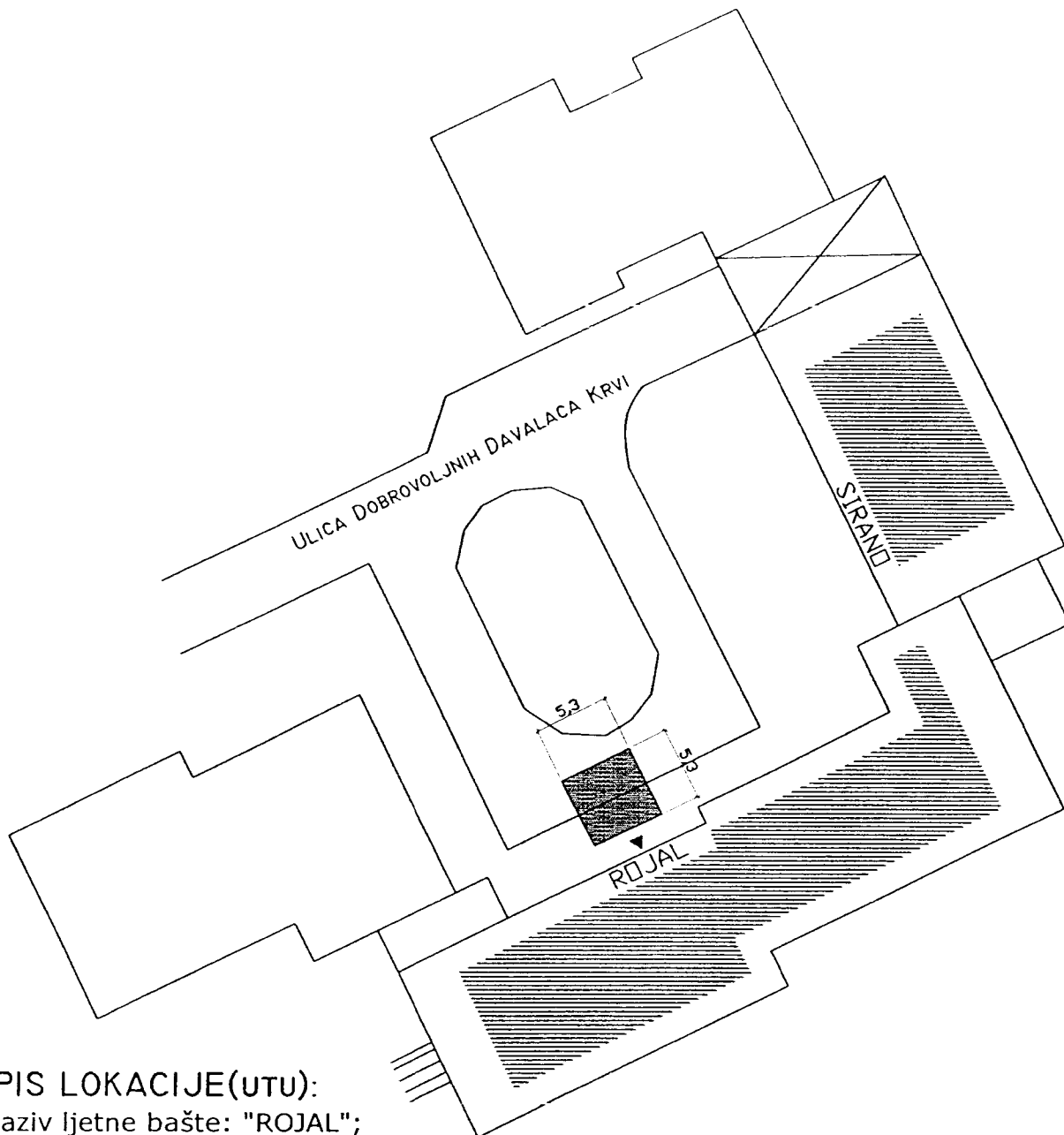


OPIS LOKACIJE(UTU):

- naziv ljetne bašte: "PIZERIA ROMA";
- objekat ispred kojeg se formira ljetna bašta je trajnog karaktera,
- lokacija objekta je: stambeno-poslovno naselje "Gaj", ul.H.K.Gradašćevića,
- dimenzije prostora ljetne bašte su:6,20x6,20 m,
- zaštita od sunca i kiše: rolo tenda prema obliku prostora ljetne bašte industrijski proizvedenim ceradnim platnom,
- jačinu zvuka u ugostiteljskom prostoru uskladiti sa važećim standardima i propisima iz te oblasti, tako da se ne remeti javni red i mir okolnog predmetnog mikrolokalityta,
- površina zauzimanja javnog gradskog prostora je: P=38,44m²
- korištenjem javne gradske površine u svrhu formiranja ljetne bašte investitor je dužan omogućiti nesmetao korištenje postojeće javne pješačke staze
- lokacija ljetne bašte je obuhvaćena u II-zoni,
- broj stolova: 12,
- podnu podlogu koristiti postojeću betonsku postavljanjem itisona preko iste,

SKICA LOKACIJE br.21.

RI:500

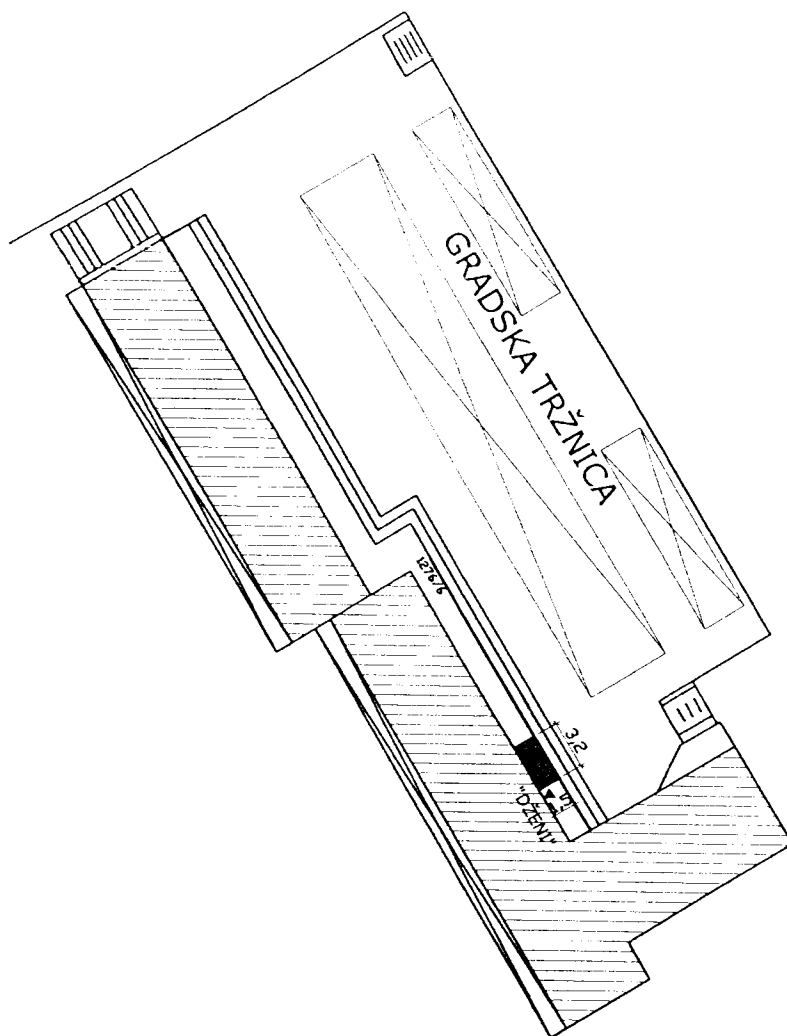


OPIS LOKACIJE(UTU):

- naziv ljetne bašte: "ROJAL";
- objekat ispred kojeg se formira ljetna bašta je trajnog karaktera,
- lokacija objekta je: Ul. Dobrovoljnih davalaca krvi/stambeno-poslovno naselje "Stadion",
- dimenzije prostora ljetne bašte su:5,30 x 5,30 m,
- zaštita od sunca i kiše: rolo tenda prema obliku prostora ljetne bašte
- jačinu zvuka u ugostiteljskom prostoru uskladiti sa važećim standardima i propisima iz te oblasti, tako da se ne remeti javni red i mir okolnog predmetnog mikrolokalityeta,
- površina zauzimanja javnog gradskog prostora je: P=28m²
- korištenjem javne gradske površine u svrhu formiranja ljetne bašte investitor je dužan vlasnicima podrumskih prostorija omogućiti nesmetano korištenje podrumskih otvora kao i korištenje prilaza za šahtove za vodu, kanalizaciju i elektro,
- lokacija ljetne bašte je obuhvaćena u I-zoni,
- broj stolova: 9,
- podnu podlogu koristiti postojeću betonsku postavljanjem itisona preko iste,

SKICA LOKACIJE br.22.

RI:500

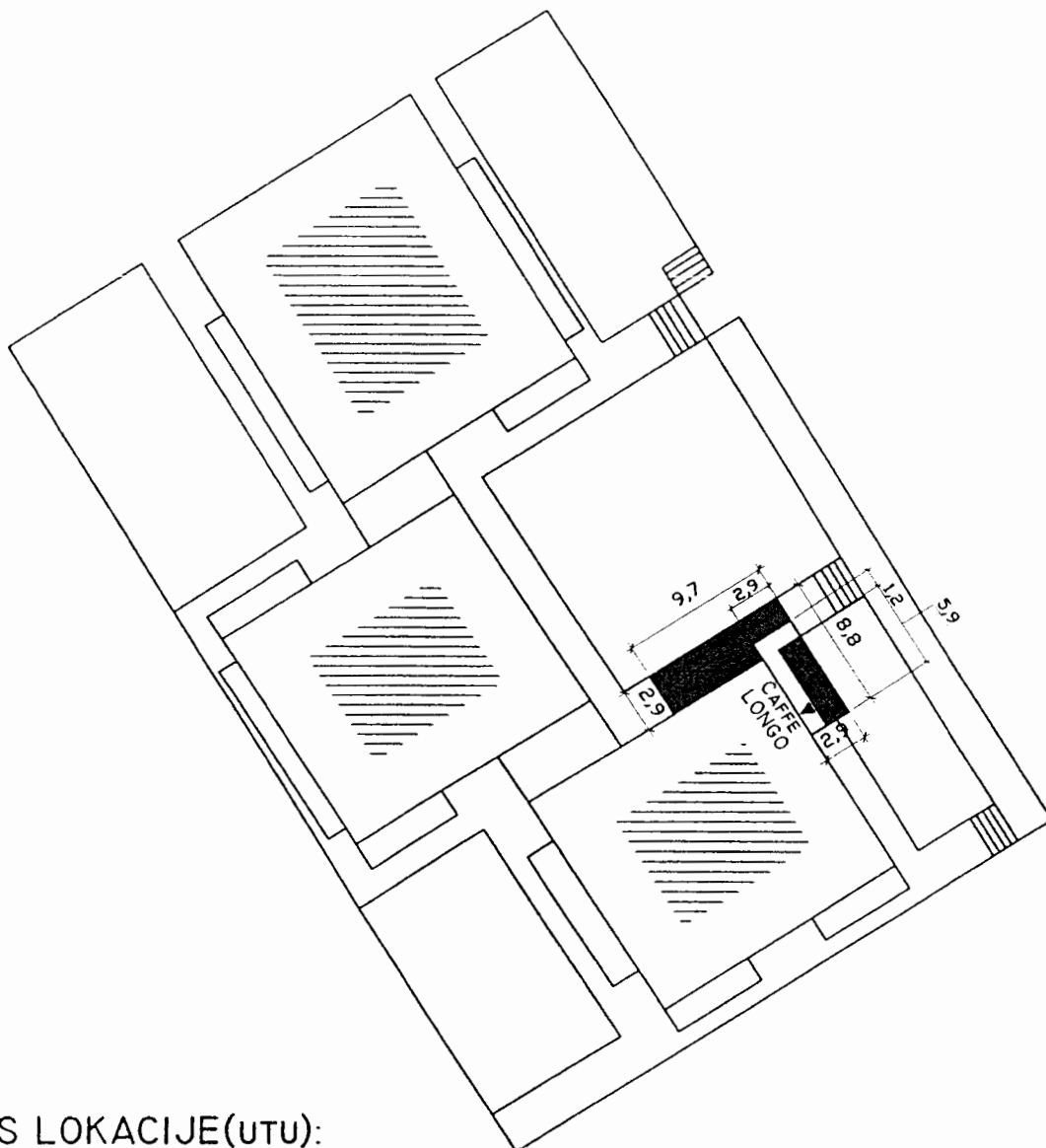


OPIS LOKACIJE(UTU):

- naziv ljetne bašte: "DŽENI";
- objekat ispred kojeg se formira ljetna bašta je trajnog karaktera,
- lokacija objekta je: stambeno-poslovno naselje "Centar" na gradskoj tržnici,
- dimenzije prostora ljetne bašte su:1,50 x 3,20 m,
- zaštita od sunca i kiše: rolo tenda prema obliku prostora ljetne bašte
- jačinu zvuka u ugostiteljskom prostoru uskladiti sa važećim standardima i propisima iz te oblasti, tako da se ne remeti javni red i mir okolnog predmetnog mikrolokaliteta,
- površina zauzimanja javnog gradskog prostora je: $P=4,80m^2$
- korištenjem javne gradske površine u svrhu formiranja ljetne bašte investitor je dužan omogućiti nesmetao korištenje postojeće javne pješačke staze
- lokacija ljetne bašte je obuhvaćena u I-zoni,
- broj stolova: 1,
- podnu podlogu koristiti postojeću betonsku,

SKICA LOKACIJE br.23.

RI:500

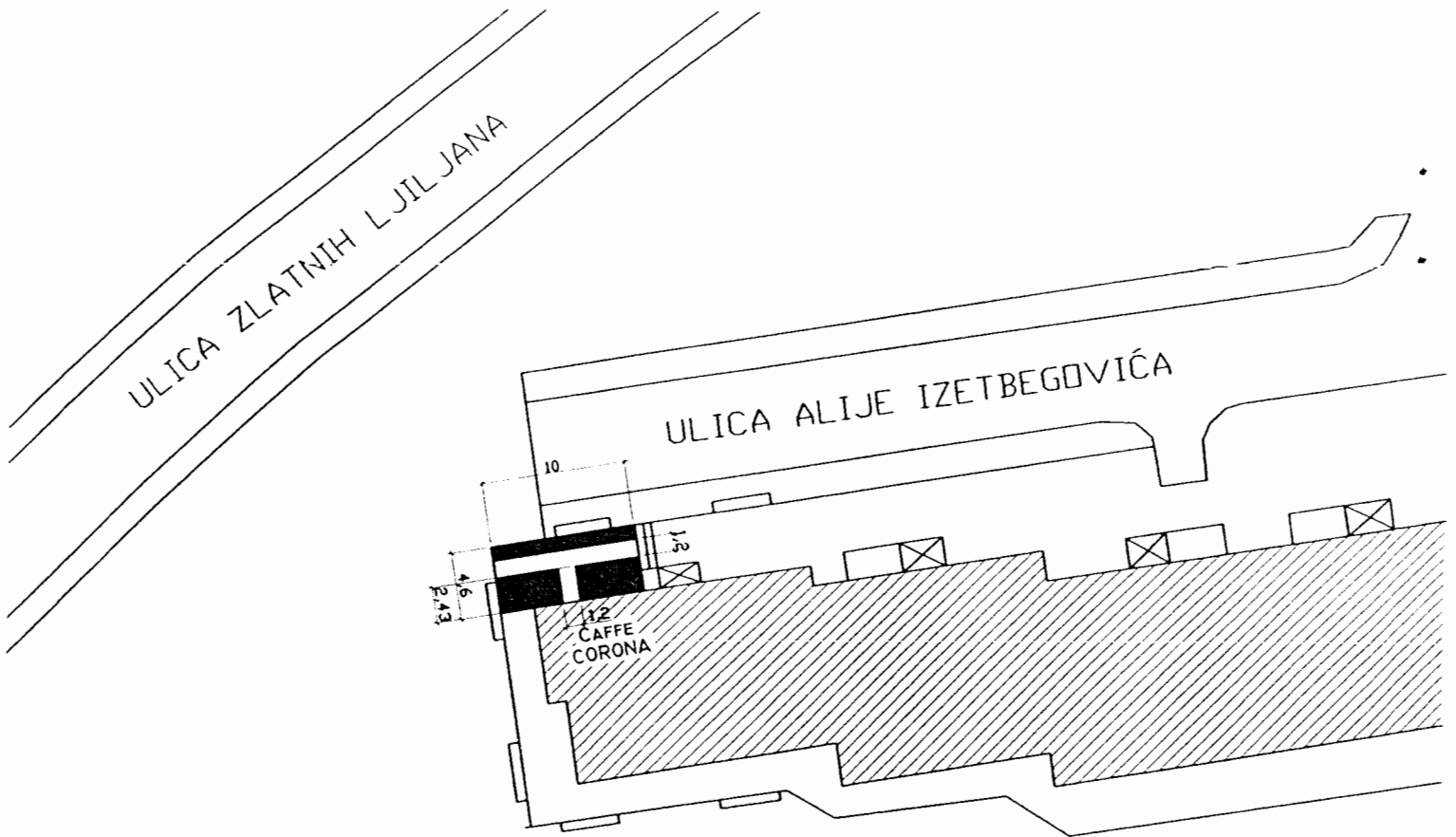


OPIS LOKACIJE(UTU):

- naziv ljetne bašte: "LONGO";
- objekat ispred kojeg se formira ljetna bašta je trajnog karaktera,
- lokacija objekta je: stambeno-poslovno naselje "ABC-blokovi", blok C,
- dimenzije prostora ljetne bašte su: $2,90 \times 9,70 + 5,90 \times 2,90$ m - $5,90 \times 1,20$ m - $1,20 \times 2,90$ m,
- zaštita od sunca i kiše: rolo tenda prema obliku prostora ljetne bašte
- jačinu zvuka u ugostiteljskom prostoru uskladiti sa važećim standardima i propisima iz te oblasti, tako da se ne remeti javni red i mir okolnog predmetnog mikrolokaliteta,
- površina zauzimanja javnog gradskog prostora je: $P=31,20$ m²
- korištenjem javne gradske površine u svrhu formiranja ljetne bašte investitor je dužan omogućiti nesmetao korištenje postojeće javne pješačke staze
- lokacija ljetne bašte je obuhvaćena u I-zoni,
- broj stolova: 10,
- podnu podlogu koristiti postojeću betonsku ,

SKICA LOKACIJE br.24.

RI:500

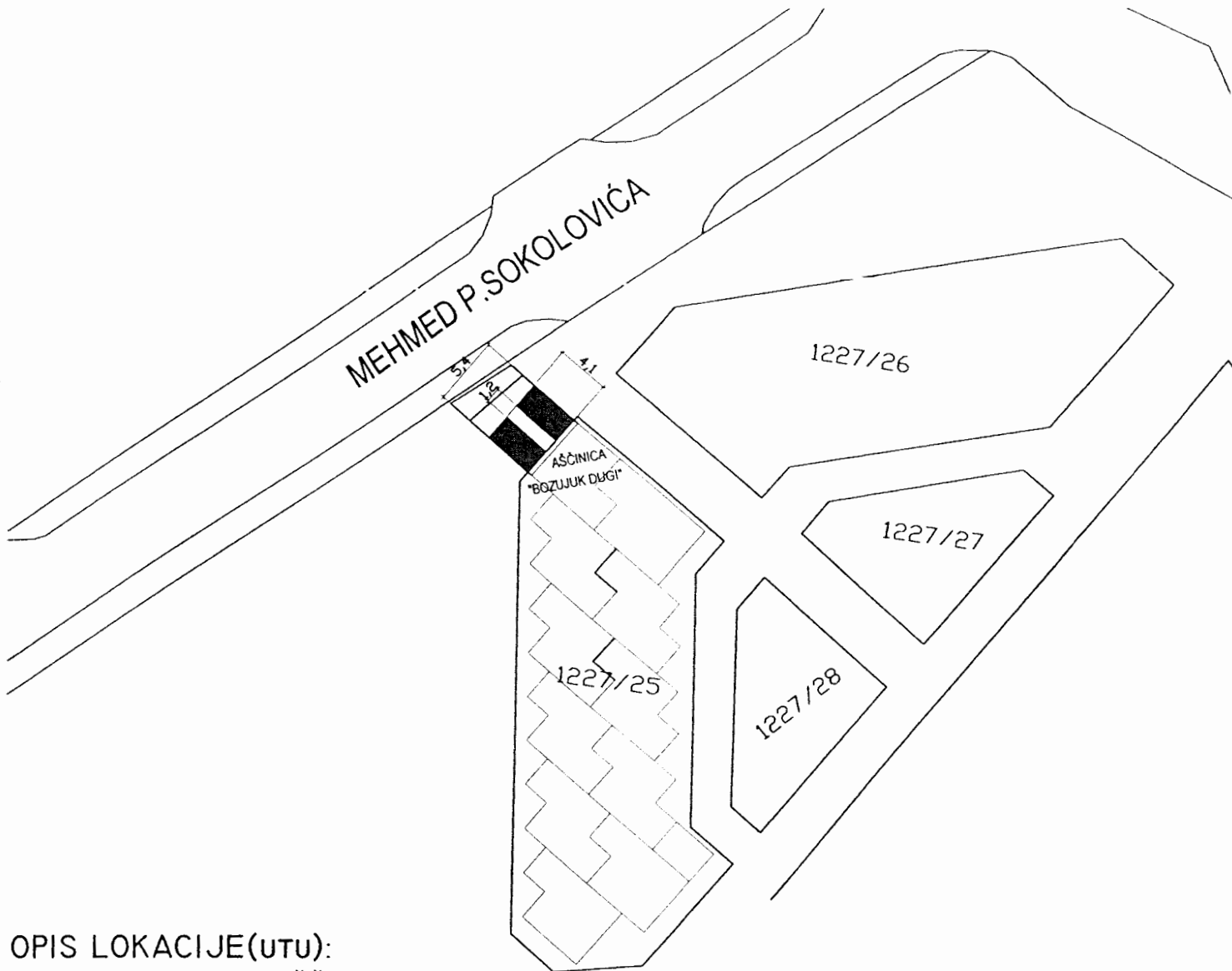


OPIS LOKACIJE(UTU):

- naziv ljetne bašte: "CORONA";
- objekat ispred kojeg se formira ljetna bašta je trajnog karaktera,
- lokacija objekta je: stambeno-poslovno naselje "Klek"
- dimenzije prostora ljetne bašte su: 10,00 x 4,60 m - 2,42x 1,20 m,
- zaštita od sunca i kiše: rolo tenda prema obliku prostora ljetne bašte
- jačinu zvuka u ugostiteljskom prostoru uskladiti sa važećim standardima i propisima iz te oblasti, tako da se ne remeti javni red i mir okolnog predmetnog mikrolokaliteta,
- površina zauzimanja javnog gradskog prostora je: $P=31,09m^2$
- korištenjem javne gradske površine u svrhu formiranja ljetne bašte investitor je dužan omogućiti nesmetao korištenje postojećih javnih pješačkih staza
- lokacija ljetne bašte je obuhvaćena u III-zoni,
- broj stolova: 10,
- podnu podlogu koristiti postojeću betonsku postavljanjem itisona preko iste

SKICA LOKACIJE br.25.

RI:500

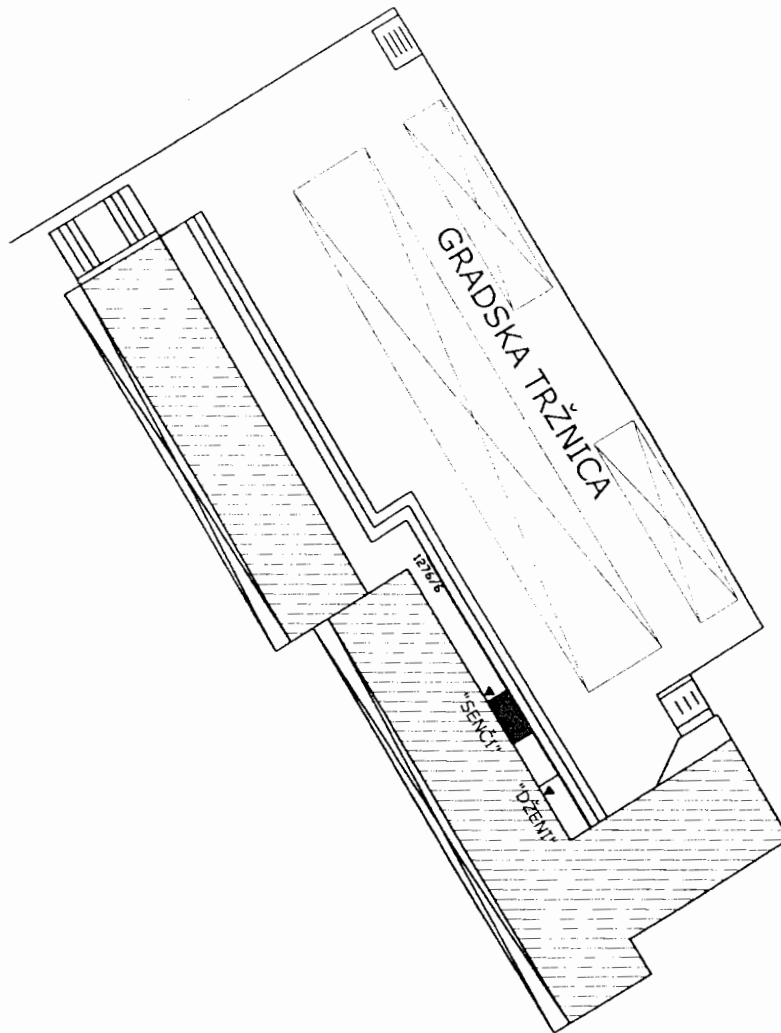


OPIS LOKACIJE(UTU):

- naziv ljetne bašte: "AŠČINICA BOZUJUK DUGI";
- objekat ispred kojeg se formira ljetna bašta je trajnog karaktera,
- lokacija objekta je: stambeno-poslovno naselje "Stadion" ul. M.P.Sokolovića,
- dimenzije prostora ljetne bašte su: 5.4 x 4.10 - 4,10 x1,20 m,
- zaštita od sunca i kiše: rolo tenda prema obliku prostora ljetne bašte
- jačinu zvuka u ugostiteljskom prostoru uskladiti sa važećim standardima i propisima iz te oblasti, tako da se ne remeti javni red i mir okolnog predmetnog mikrolokaliteta,
- površina zauzimanja javnog gradskog prostora je: P=17,22 m²
- korištenjem javne gradske površine u svrhu formiranja ljetne bašte investitor je dužan omogućiti nesmetao korištenje postojeće javne pješačke staze
- lokacija ljetne bašte je obuhvaćena u II-zoni,
- broj stolova: 4,00,
- podnu podlogu koristiti postojeću betonsku postavljanjem itisona preko iste,

SKICA LOKACIJE br.26.

RI:500

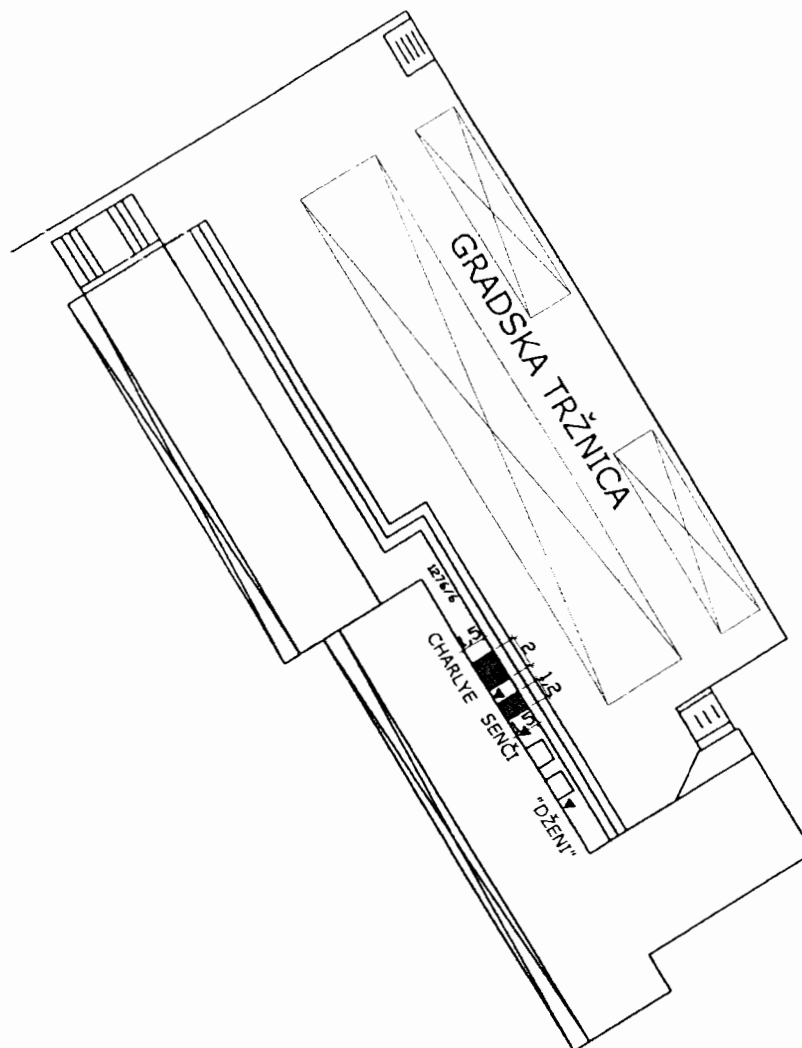


OPIS LOKACIJE(UTU):

- naziv ljetne bašte: "SENČI";
- objekat ispred kojeg se formira ljetna bašta je trajnog karaktera,
- lokacija objekta je: stambeno-poslovno naselje "Centar" na gradskoj tržnici,
- dimenzije prostora ljetne bašte su: 3,20 x 1,50 m,
- zaštita od sunca i kiše: rolo tenda prema obliku prostora ljetne bašte
- jačinu zvuka u ugostiteljskom prostoru uskladiti sa važećim standardima i propisima iz te oblasti, tako da se ne remeti javni red i mir okolnog predmetnog mikrolokaliteta,
- površina zauzimanja javnog gradskog prostora je: $P=4,80m^2$
- korištenjem javne gradske površine u svrhu formiranja ljetne bašte investitor je dužan omogućiti nesmetao korištenje postojeće javne pješačke staze
- lokacija ljetne bašte je obuhvaćena u I-zoni,
- broj stolova: 1,
- podnu podlogu koristiti postojeću betonsku,

SKICA LOKACIJE br.27.

RI:500

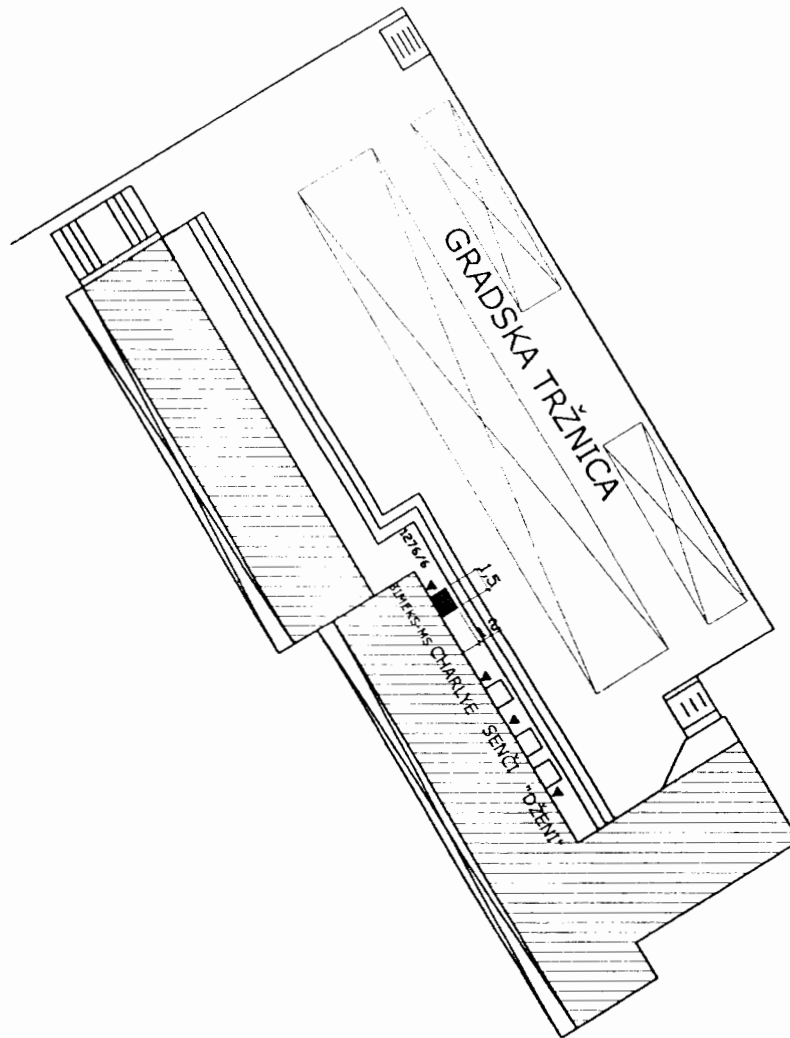


OPIS LOKACIJE(UTU):

- naziv ljetne bašte: "CHARLYE";
- objekat ispred kojeg se formira ljetna bašta je trajnog karaktera,
- lokacija objekta je: stambeno-poslovno naselje "Centar" na gradskoj tržnici,
- dimenzije prostora ljetne bašte su: 1,20 x 1,50 + 2,0 x 1,50 m,
- zaštita od sunca i kiše: rolo tenda prema obliku prostora ljetne bašte
- jačinu zvuka u ugostiteljskom prostoru uskladiti sa važećim standardima i propisima iz te oblasti, tako da se ne remeti javni red i mir okolnog predmetnog mikrolokaliteta,
- površina zauzimanja javnog gradskog prostora je: P=4,80m²
- korištenjem javne gradske površine u svrhu formiranja ljetne bašte investitor je dužan omogućiti nesmetao korištenje postojeće javne pješačke staze
- lokacija ljetne bašte je obuhvaćena u I-zoni,
- broj stolova: 1,
- podnu podlogu koristiti postojeću betonsku,

SKICA LOKACIJE br.28.

RI:500

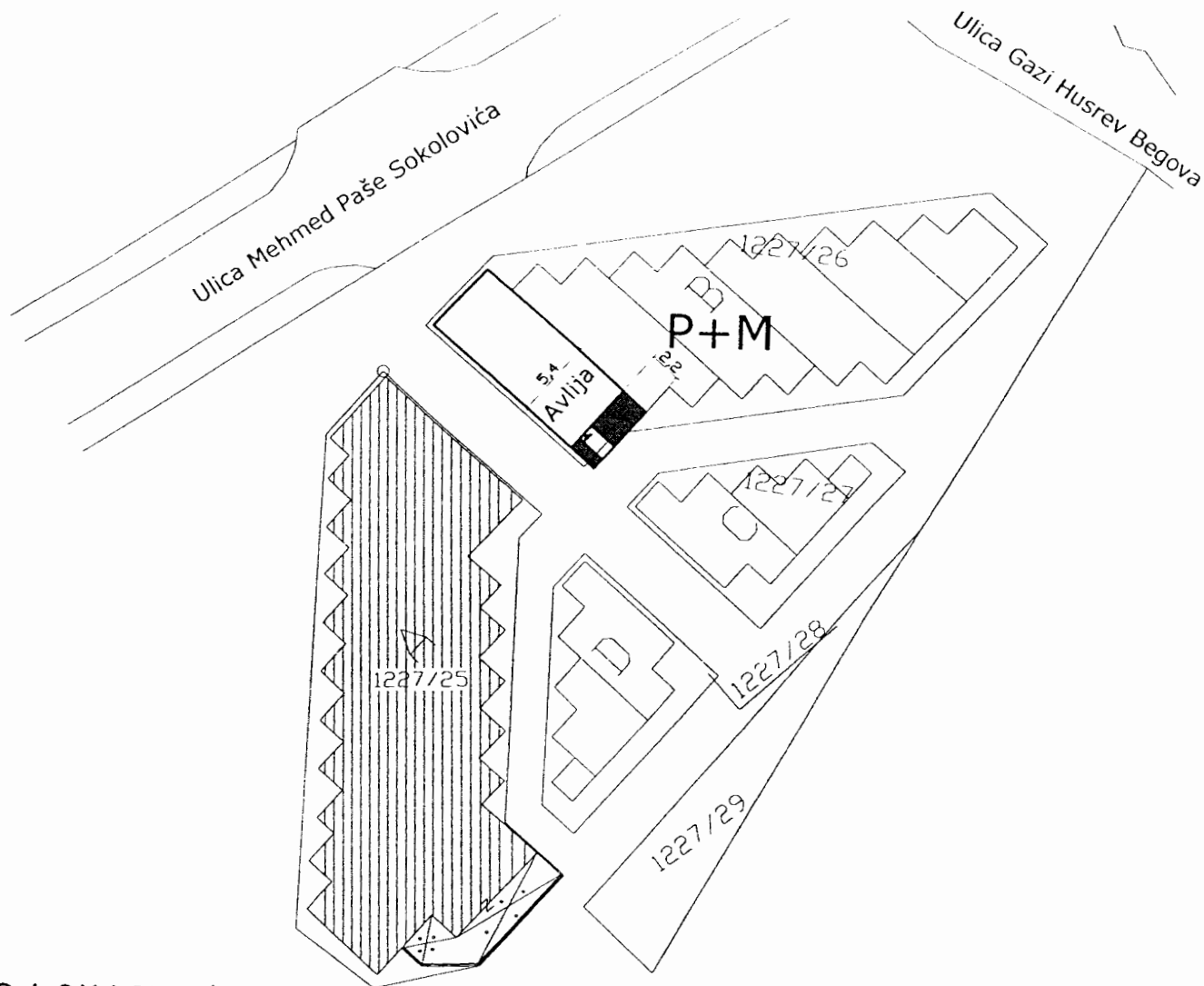


OPIS LOKACIJE(UTU):

- naziv ljetne bašte: "BIOMEKS-MS";
- objekat ispred kojeg se formira ljetna bašta je trajnog karaktera,
- lokacija objekta je: stambeno-poslovno naselje "Centar" na gradskoj tržnici,
- dimenzije prostora ljetne bašte su: 1,20 x 1,50 m,
- zaštita od sunca i kiše: rola tenda prema obliku prostora ljetne bašte
- jačinu zvuka u ugostiteljskom prostoru uskladiti sa važećim standardima i propisima iz te oblasti, tako da se ne remeti javni red i mir okolnog predmetnog mikrolokalityta,
- površina zauzimanja javnog gradskog prostora je: $P=1,80m^2$
- korištenjem javne gradske površine u svrhu formiranja ljetne bašte investitor je dužan omogućiti nesmetao korištenje postojeće javne pješačke staze
- lokacija ljetne bašte je obuhvaćena u I-zoni,
- broj stolova: 1,
- podnu podlogu koristiti postojeću betonsku,

SKICA LOKACIJE br.29.

RI:500

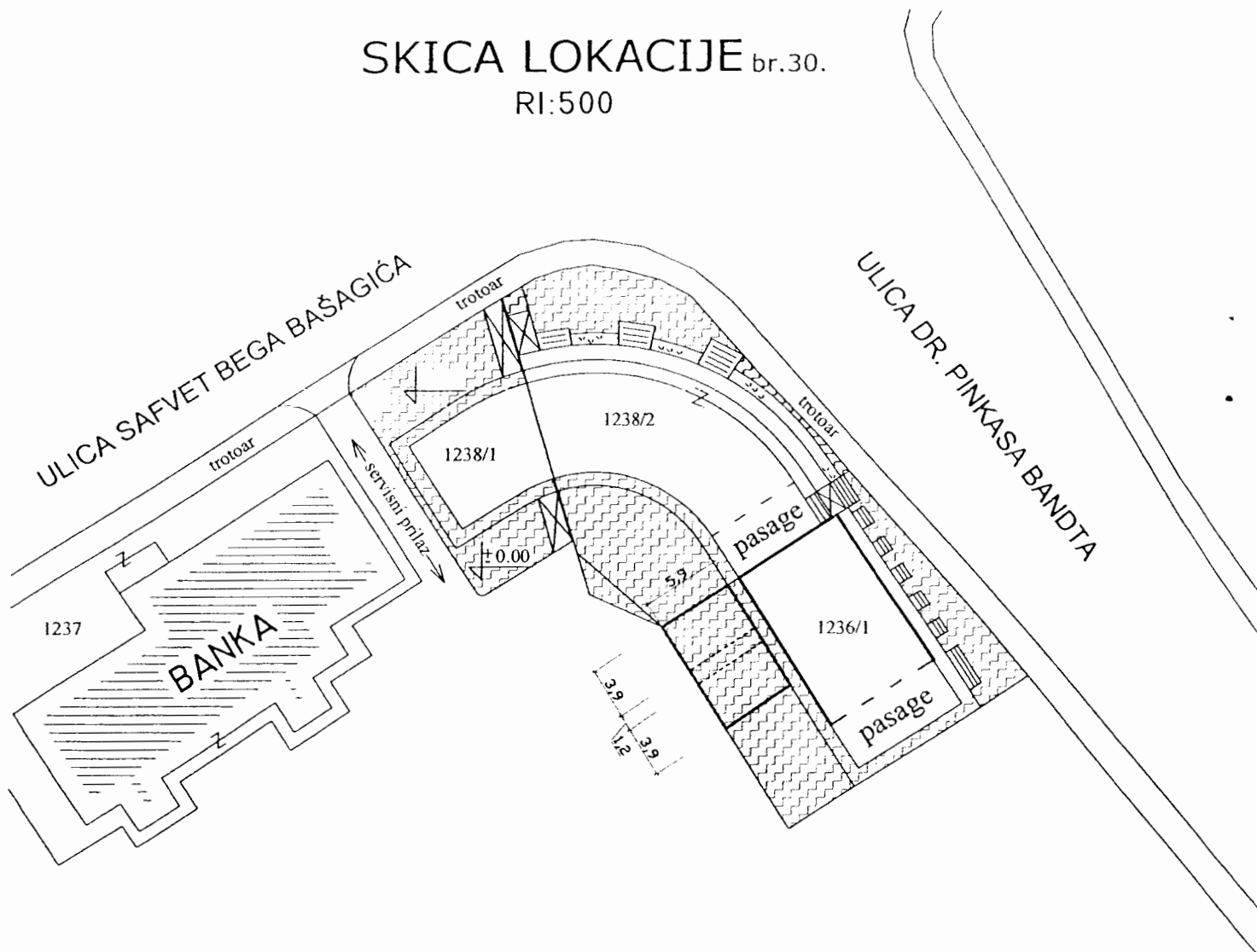


OPIS LOKACIJE(UTU):

- naziv ljetne bašte: "AVLIJA";
- objekat ispred kojeg se formira ljetna bašta je trajnog karaktera,
- lokacija objekta je: poslovni centar / ul. M.P.Sokolovića,
- dimenzije prostora ljetne bašte su nepravilnog oblika: 5.4 x2,20 m -2,2x1,20m,
- zaštita od sunca i kiše: rolo tenda prema obliku prostora ljetne bašte
- -jačinu zvuka u ugostiteljskom prostoru uskladiti sa važećim standardima i propisima iz te oblasti, tako da se ne remeti javni red i mir okolnog predmetnog mikrolokaliteta,
- površina zauzimanja javnog gradskog prostora je: P=9,24 m²
- korištenjem javne gradske površine u svrhu formiranja ljetne bašte investitor je dužan omogućiti nesmetano korištenje postojeće javne pješačke staze
- lokacija ljetne bašte je obuhvaćena u II-zoni,
- broj stolova: 2,
- podnu podlogu koristiti postojeću betonsku postavljanjem itisona preko iste,

SKICA LOKACIJE br.30.

RI:500

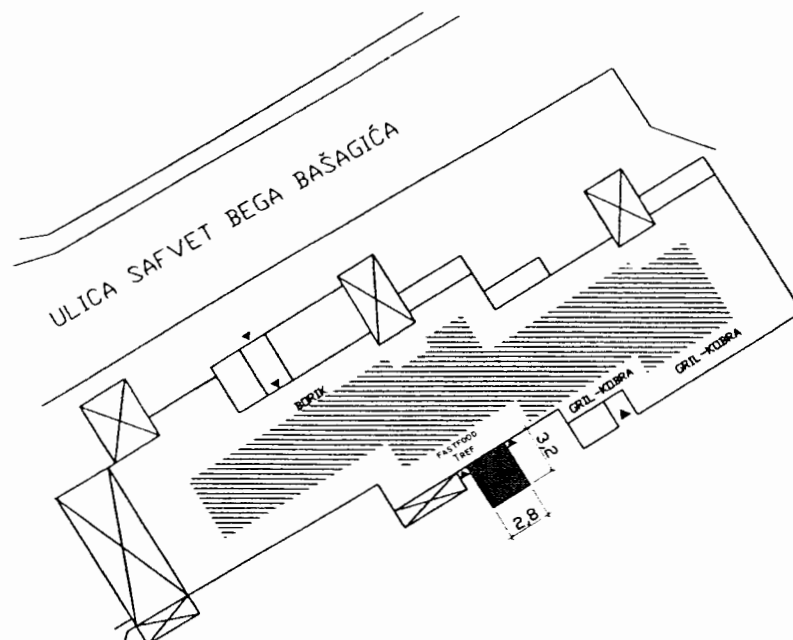


OPIS LOKACIJE(UTU):

- naziv ljetne bašte: "Rich";
- objekat ispred kojeg se formira ljetna bašta je trajnog karaktera,
- lokacija objekta je: stambeno-poslovno naselje "ABC-blokovi",
- dimenzije prostora ljetne bašte su: 5,90 x 3,90+5,90 x 3,90m,
- zaštita od sunca i kiše: rolo tenda prema obliku prostora ljetne bašte ceradnim platnom, koja ne remeti osnovne elemente stambenih jedinica iznad poslovnog prostora,
- jačinu zvuka u ugostiteljskom prostoru uskladiti sa važećim standardima i propisima iz te oblasti, tako da se ne remeti javni red i mir okolnog predmetnog mikrolokaliteta,
- površina zauzimanja javnog gradskog prostora je: P=46 m²
- korištenjem javne gradske površine u svrhu formiranja ljetne bašte investitor je dužan omogućiti nesmetao korištenje postojeće javne pješačke staze
- lokacija ljetne bašte je obuhvaćena u I-zoni,
- broj stolova: 15,
- podnu podlogu koristiti postojeću betonsku postavljanjem itisona preko iste,

SKICA LOKACIJE br.31.

RI:500



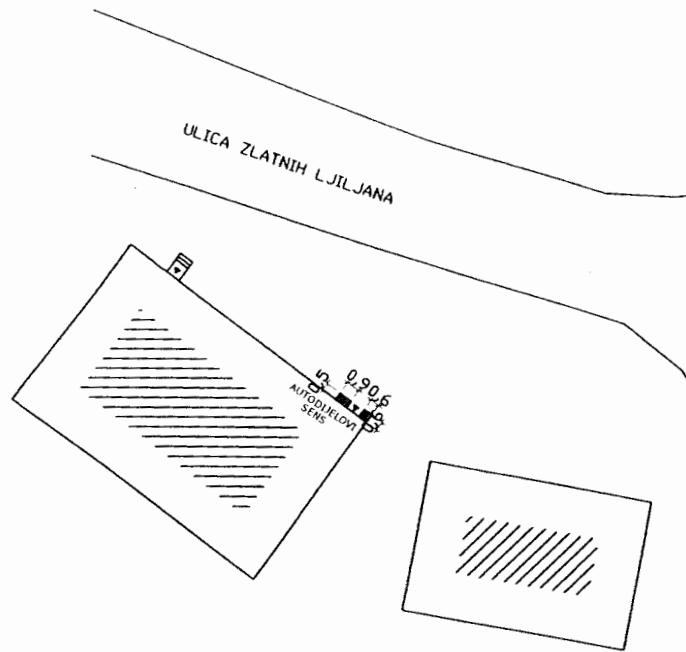
OPIS LOKACIJE(UTU):

- naziv ljetne bašte: "fast food-Tref";
- objekat ispred kojeg se formira ljetna bašta je trajnog karaktera,
- lokacija objekta je: stambeno-poslovno naselje "Centar",
- dimenzije prostora ljetne bašte su: 2.80x3.20 m,
- zaštita od sunca i kiše: rolo tenda prema obliku prostora ljetne bašte
- jačinu zvuka u ugostiteljskom prostoru uskladiti sa važećim standardima i propisima iz te oblasti, tako da se ne remeti javni red i mir okolnog predmetnog mikrolokalityta,
- površina zauzimanja javnog gradskog prostora je: P=9 m²
- korištenjem javne gradske površine u svrhu formiranja ljetne bašte investitor je dužan omogućiti vlasnicima podrumskih prostorija nesmetano korištenje postojećih podrumskih otvora kao i prilaze za šahtove za vodu, klanalizaciju i elektro,
- lokacija ljetne bašte je obuhvaćena u I-zoni,
- broj stolova: 2,
- podnu podlogu koristiti postojeću betonsku postavljanjem itisona preko iste,

B. Zauzimanje javnih površina ispred trgovačkih radnji

SKICA LOKACIJE br.1

R 1:500

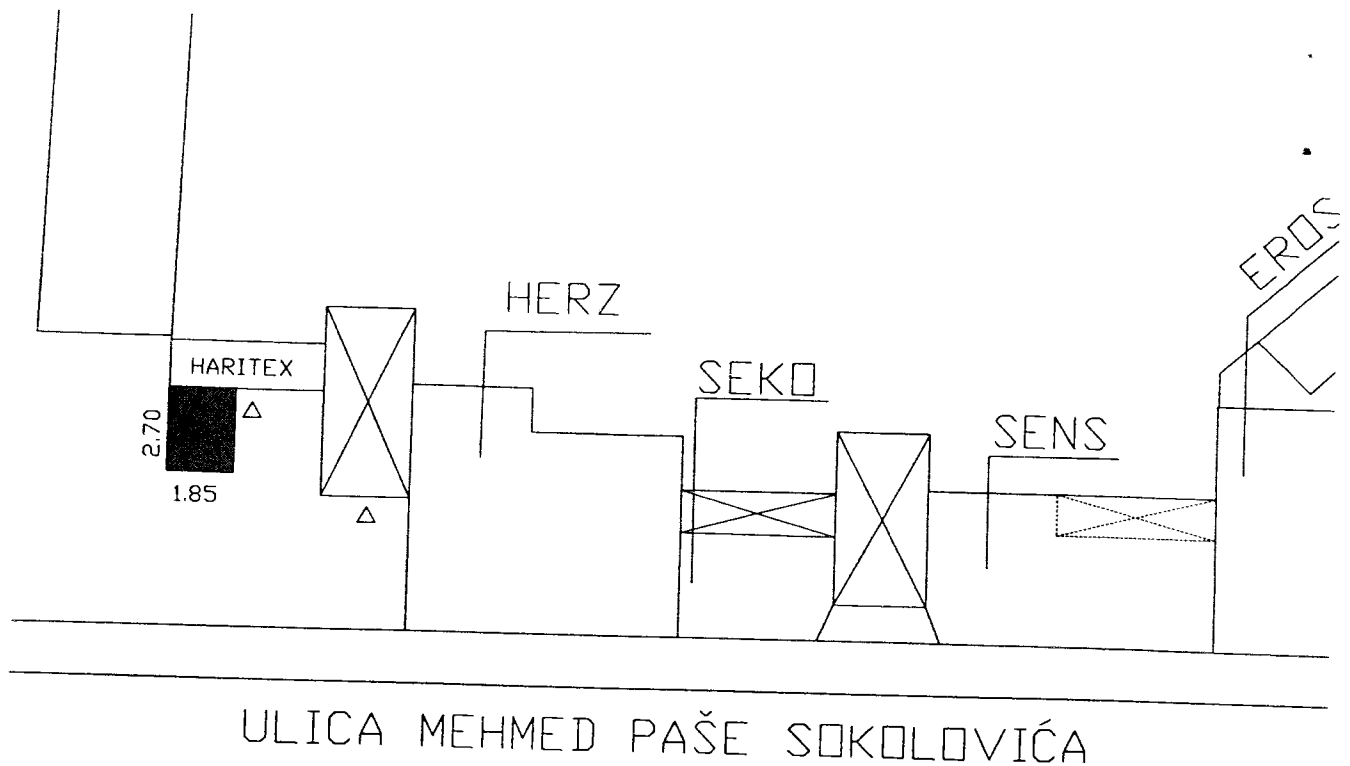


OPIS LOKACIJE(UTU):

- naziv poslovnog prostora: "AUTO-DIJELOVI SENS"
- objekat ispred kojeg se formira izlog je trajnog karaktera,
- lokacija objekta je : ulica "Zlatnih Ljiljana",
- dimenzije prostora su: 0,90x0,50 + 0,90x0,90 m,
- zaštita od sunca i kiše: rolo tenda na objektu,
- površina zauzimanja javnog gradskog prostora je: P=1,26 m²,
- lokacija je obuhvaćena u I-zoni,
- prostor zauzimanja javne gradske površine je privremenog karaktera i isti se određuje postupkom zauzimanja javne gradske površine,

SKICA LOKACIJE br.2.

R 1:500

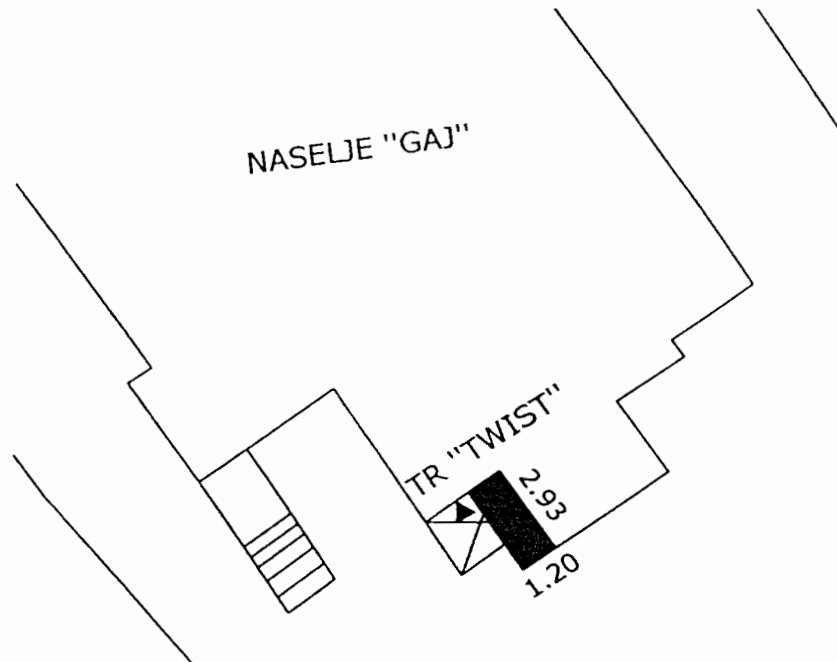


OPIS LOKACIJE(UTU):

- naziv poslovnog prostora: "HARITEX"
- objekat ispred kojeg se formira izlog je trajnog karaktera,
- lokacija objekta je : ulica "Mehmed Paše Sokolovića",
- dimenzije prostora su: 2,70 x 1,85 m,
- zaštita od sunca i kiše: rolo tenda na objektu,
- površina zauzimanja javnog gradskog prostora je: $P=5m^2$,
- lokacija je obuhvaćena u I-zoni,
- prostor zauzimanja javne gradske površine je privremenog karaktera i isti se određuje postupkom zauzimanja javne gradske površine,

SKICA LOKACIJE br.3.

R 1:500

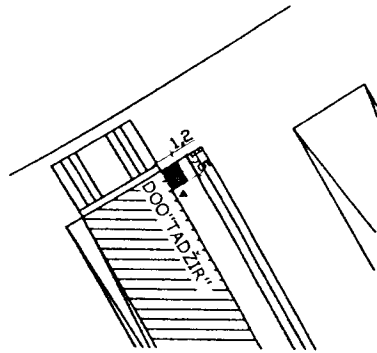


OPIS LOKACIJE(UTU):

- naziv poslovnog prostora: "TWIST"
- objekat ispred kojeg se formira izlog je trajnog karaktera,
- lokacija objekta je : stambeno-poslovno naselje "Gaj",
- dimenzije prostora su: 2,93 x 1,20 m,
- zaštita od sunca i kiše: rolo tenda na objektu,
- površina zauzimanja javnog gradskog prostora je: $P=3,56 \text{ m}^2$,
- lokacija je obuhvaćena u II-zoni,
- prostor zauzimanja javne gradske površine je privremenog karaktera i isti se određuje postupkom zauzimanja javne gradske površine,

SKICA LOKACIJE br.4.

R 1:500

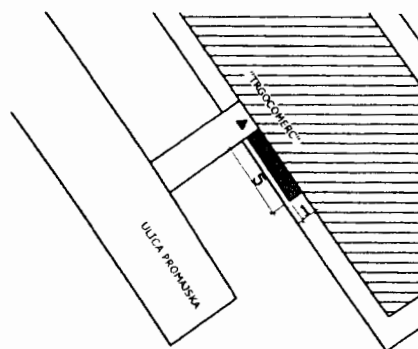


OPIS LOKACIJE(UTU):

- naziv poslovnog prostora: "TADŽIR"
- objekat ispred kojeg se formira izlog je trajnog karaktera,
- lokacija objekta je : gradska tržnica,
- dimenzije prostora su: 2,50 x 0,90 m,
- zaštita od sunca i kiše: rolo tenda na objektu,
- površina zauzimanja javnog gradskog prostora je: $P=1,80 \text{ m}^2$,
- lokacija je obuhvaćena u I-zoni,
- prostor zauzimanja javne gradske površine je privremenog karaktera i isti se određuje postupkom zauzimanja javne gradske površine,

SKICA LOKACIJE br.5.

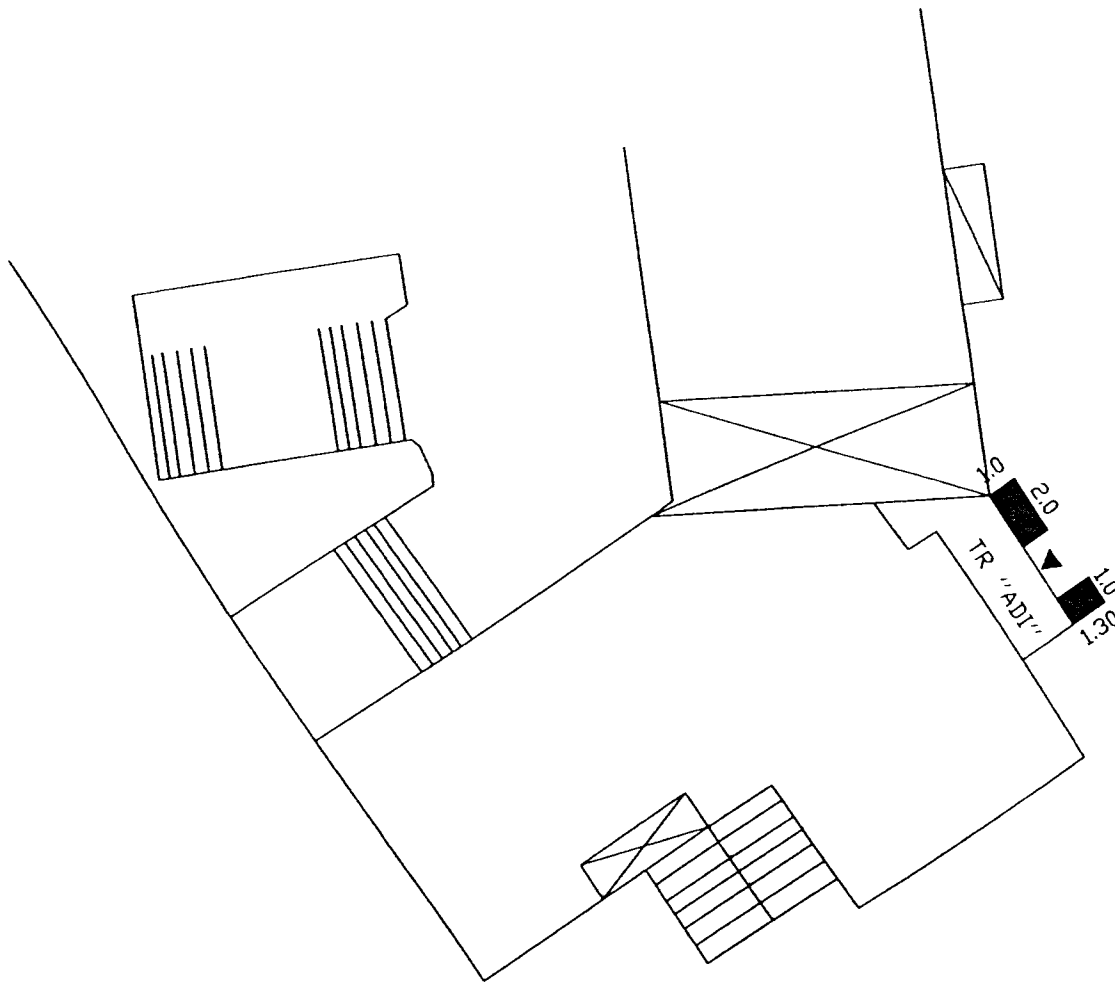
R 1:500



OPIS LOKACIJE(UTU):

- naziv poslovnog prostora: "TRGOCOMERC"
- objekat ispred kojeg se formira izlog je trajnog karaktera
- lokacija objekta je : ulica "Prvomajska",
- dimenzije prostora su: 5,0 x 1,0 m,
- zaštita od sunca i kiše: rolo tenda na objektu,
- površina zauzimanja javnog gradskog prostora je: $P=5,0 \text{ m}^2$,
- lokacija je obuhvaćena u II-zoni,
- prostor zauzimanja javne gradske površine je privremenog karaktera i isti se određuje postupkom zauzimanja javne gradske površine,

SKICA LOKACIJE br.6.
R 1:500

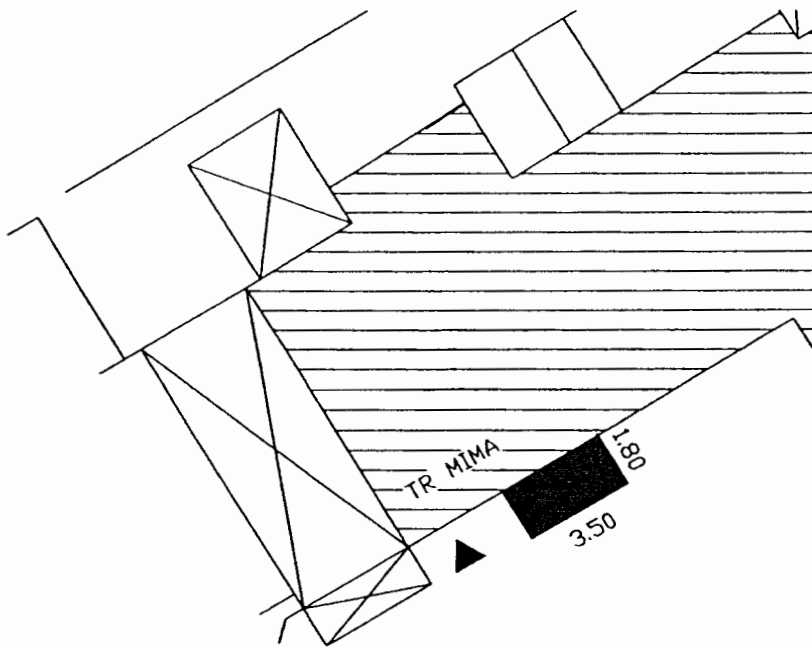


OPIS LOKACIJE(UTU):

- naziv poslovnog prostora: TR "ADI"
- objekat ispred kojeg se formira izlog je trajnog karaktera,
- lokacija objekta je : stambeno-poslovno naselje "Centar",
- dimenzije prostora su: 1,0x1,30 + 1,0x2,0 m,
- zaštita od sunca i kiše: rolo tenda na objektu,
- površina zauzimanja javnog gradskog prostora je: P=3,30 m²,
- lokacija je obuhvaćena u I-zoni,
- prostor zauzimanja javne gradske površine je privremenog karaktera i isti se određuje postupkom zauzimanja javne gradske površine,

SKICA LOKACIJE br.7.

R 1:500

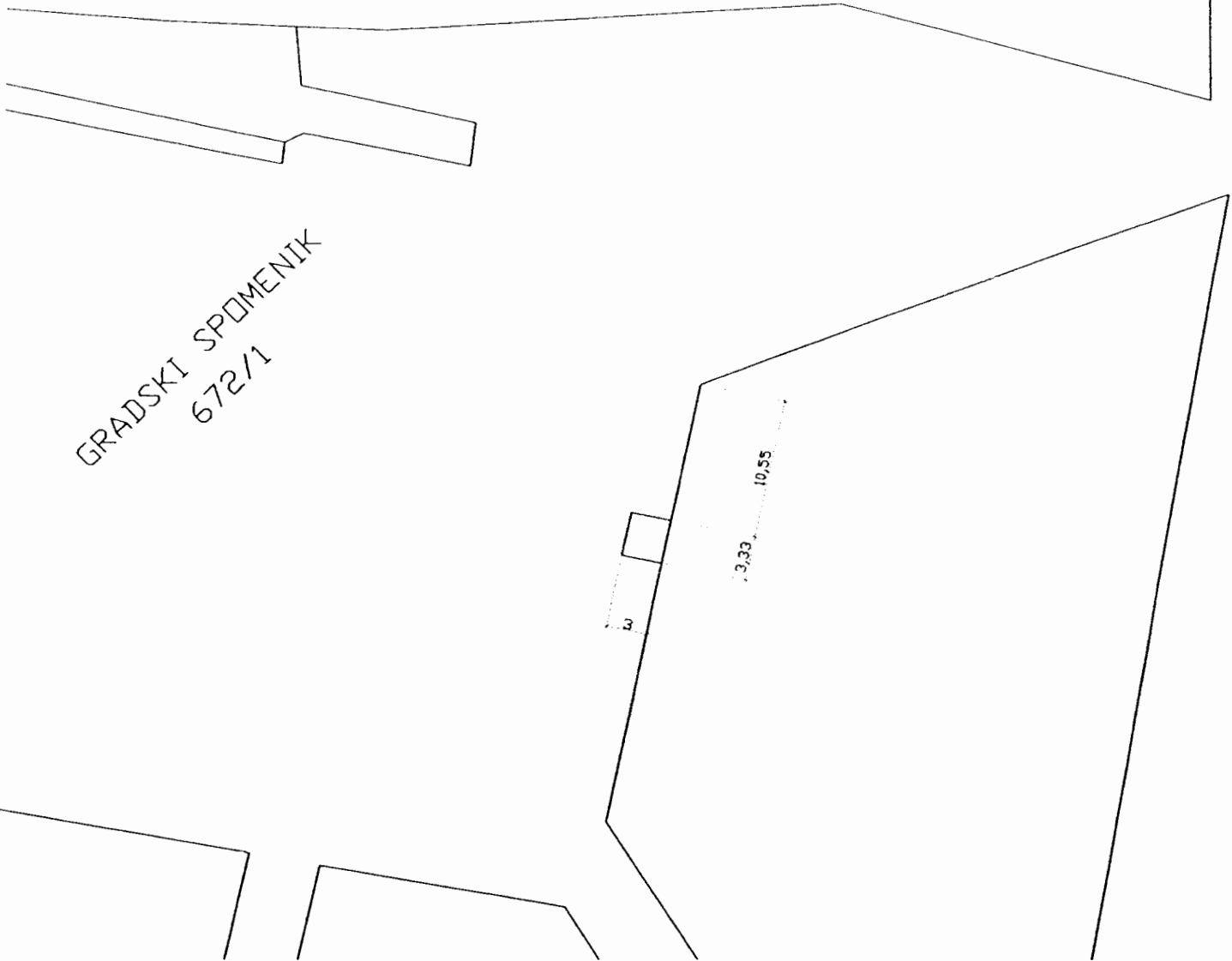


OPIS LOKACIJE(UTU):

- naziv poslovnog prostora: "MIMA"
- objekat ispred kojeg se formira izlog je trajnog karaktera
- lokacija objekta je : stambeno-poslovno naselje "Centar",
- dimenzije prostora su: 3,50 x 1,80 m,
- zaštita od sunca i kiše: rolo tenda na objektu,
- površina zauzimanja javnog gradskog prostora je: $P=6,30 \text{ m}^2$,
- lokacija je obuhvaćena u I-zoni,
- prostor zauzimanja javne gradske površine je privremenog karaktera i isti se određuje postupkom zauzimanja javne gradske površine,

SKICA LOKACIJE br.8.

R 1:500

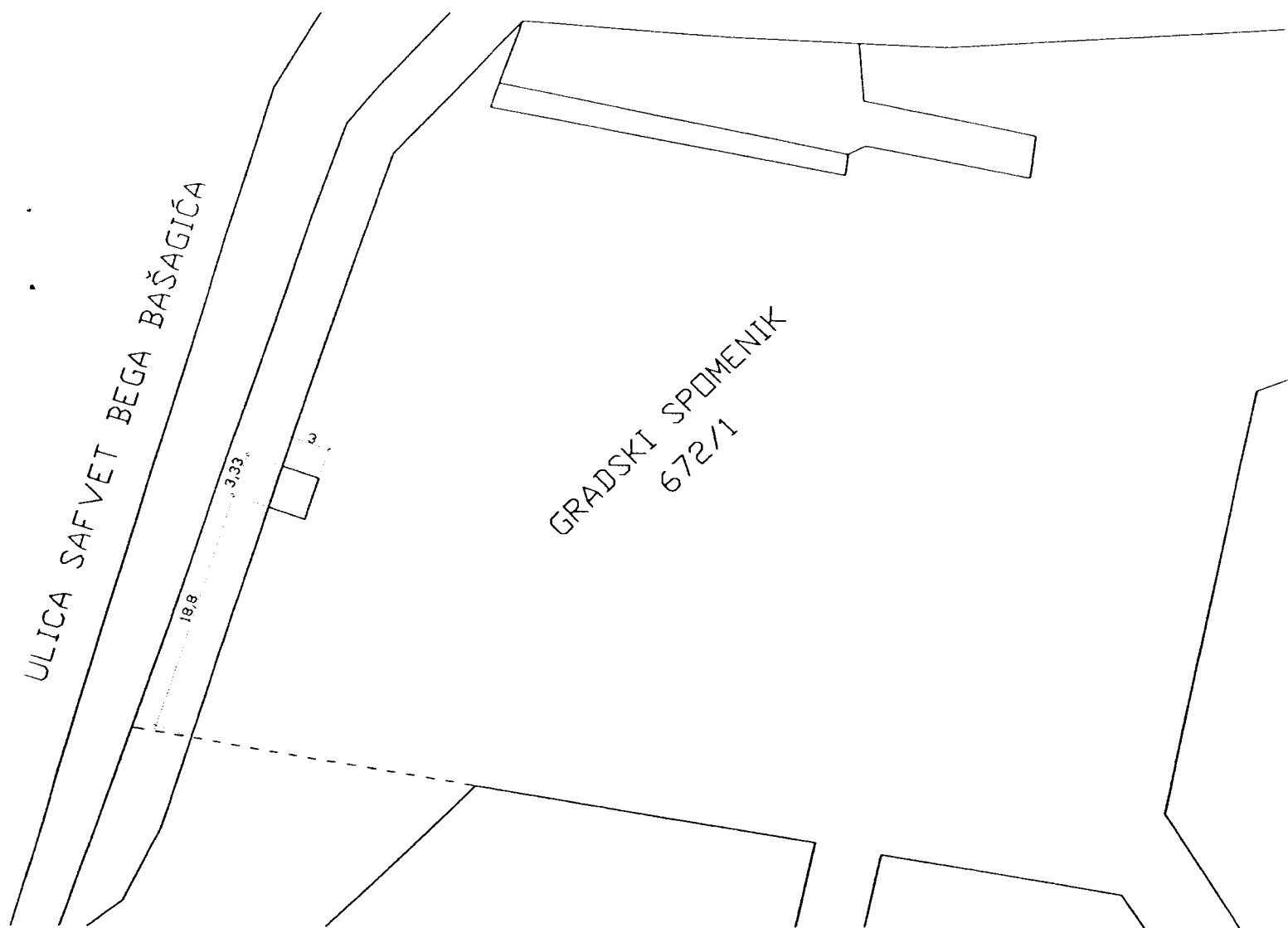


OPIS LOKACIJE(UTU):

- naziv poslovnog prostora: "AUTIĆI ZA DJECU" vl. Ć.Jasmin
- prostor za postavljanje autića za djecu formira se na dijelu gradskog spomenika prema Sklici lokacije koja je sastavni dio Programa,
- lokacija objekta je : plato gradskog spomenika koji se može ograničeno koristiti uz prednost korištenja javnog karaktera-pješačka komunikacija
- prostor omeđiti laganim plastičnim čunjevima tako da se odvoji od prostora pješačkih linija,
- omeđeni prostor se koristi za parkiranje rekvizita
- površina zauzimanja javnog gradskog prostora je: $P=10 \text{ m}^2$,
- lokacija je obuhvaćena u II-zoni,
- prostor zauzimanja javne gradske površine je privremenog karaktera i isti se određuje postupkom zauzimanja javne gradske površine,
- formiranjem prostora i postavljanjem autića obezbijediti nesmetan pješački saobraćaj,
- maksimalan broj autića:2,

SKICA LOKACIJE br.9.

R 1:500

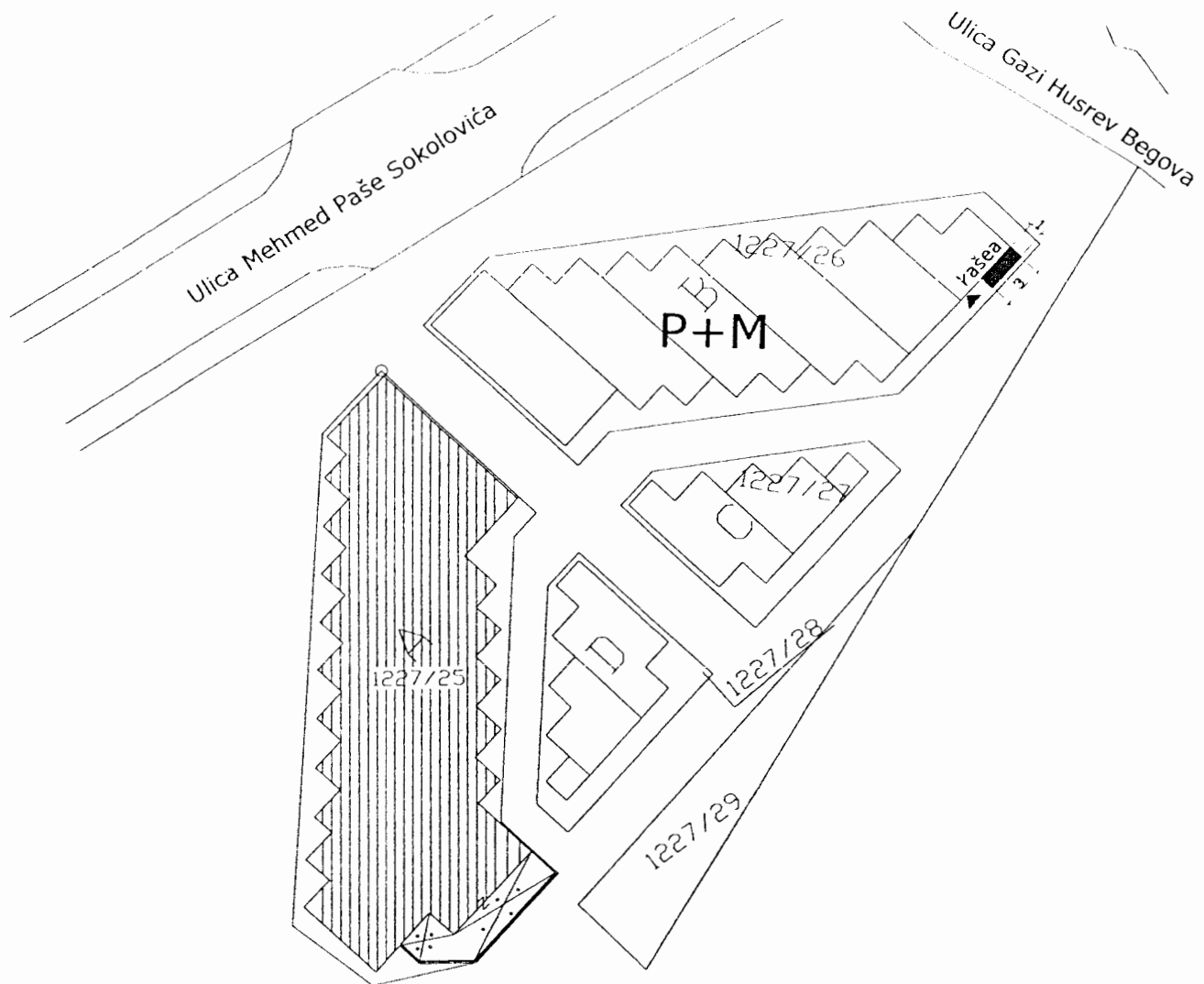


OPIS LOKACIJE(UTU):

- naziv poslovnog prostora: "AUTIĆI ZA DJECU" vl. K.Ferid
- prostor za postavljanje autića za djecu formira se na dijelu gradskog spomenika prema Sklici lokacije koja je sastavni dio Programa,
- lokacija objekta je : plato gradskog spomenika koji se može ograničeno koristiti uz prednost korištenja javnog karaktera-pješačka komunikacija
- prostor omeđiti laganim plastičnim čunjevima tako da se odvoji od prostora pješačkih linija,
- omeđeni prostor se koristi za parkiranje rekvizita
- površina zauzimanja javnog gradskog prostora je: $P=10 \text{ m}^2$,
- lokacija je obuhvaćena u II-zoni,
- prostor zauzimanja javne gradske površine je privremenog karaktera i isti se određuje postupkom zauzimanja javne gradske površine,
- formiranjem prostora i postavljanjem autića obezbijediti nesmetan pješački saobraćaj,
- maksimalan broj autića:2,

SKICA LOKACIJE br.10.

RI:500

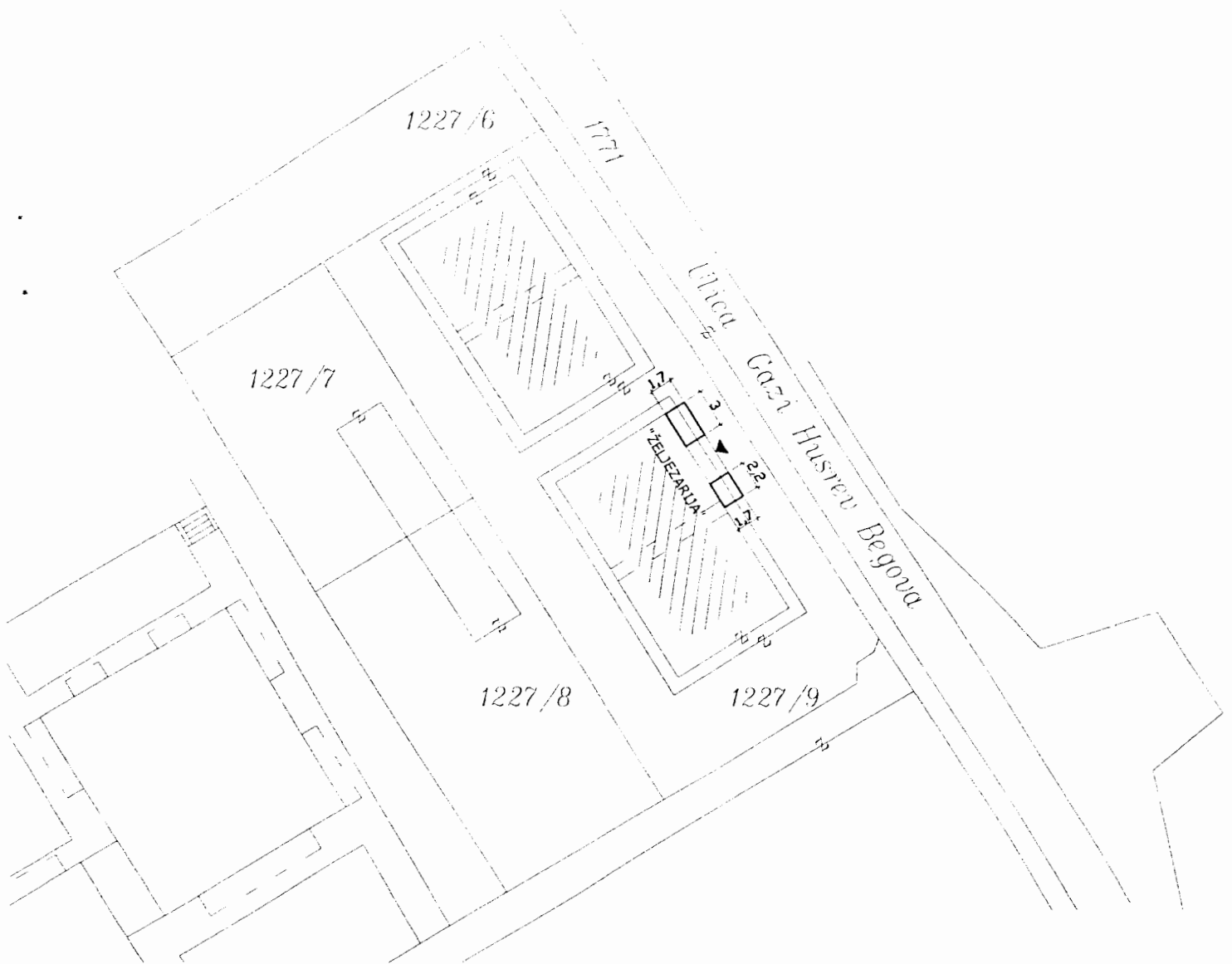


OPIS LOKACIJE(UTU):

- naziv poslovnog prostora: "KAŠEA"
- objekat ispred kojeg se formira izlog je trajnog karaktera
- lokacija objekta je : ulica "Gazi Husref begova",
- dimenzije prostora su: 3,0 x 1,0 m,
- zaštita od sunca i kiše: rolo tenda na objektu,
- površina zauzimanja javnog gradskog prostora je: P=3m²,
- lokacija je obuhvaćena u II-zoni,
- prostor zauzimanja javne gradske površine je privremenog karaktera i isti se određuje postupkom zauzimanja javne gradske površine,

SKICA LOKACIJE br.11.

R 1:500

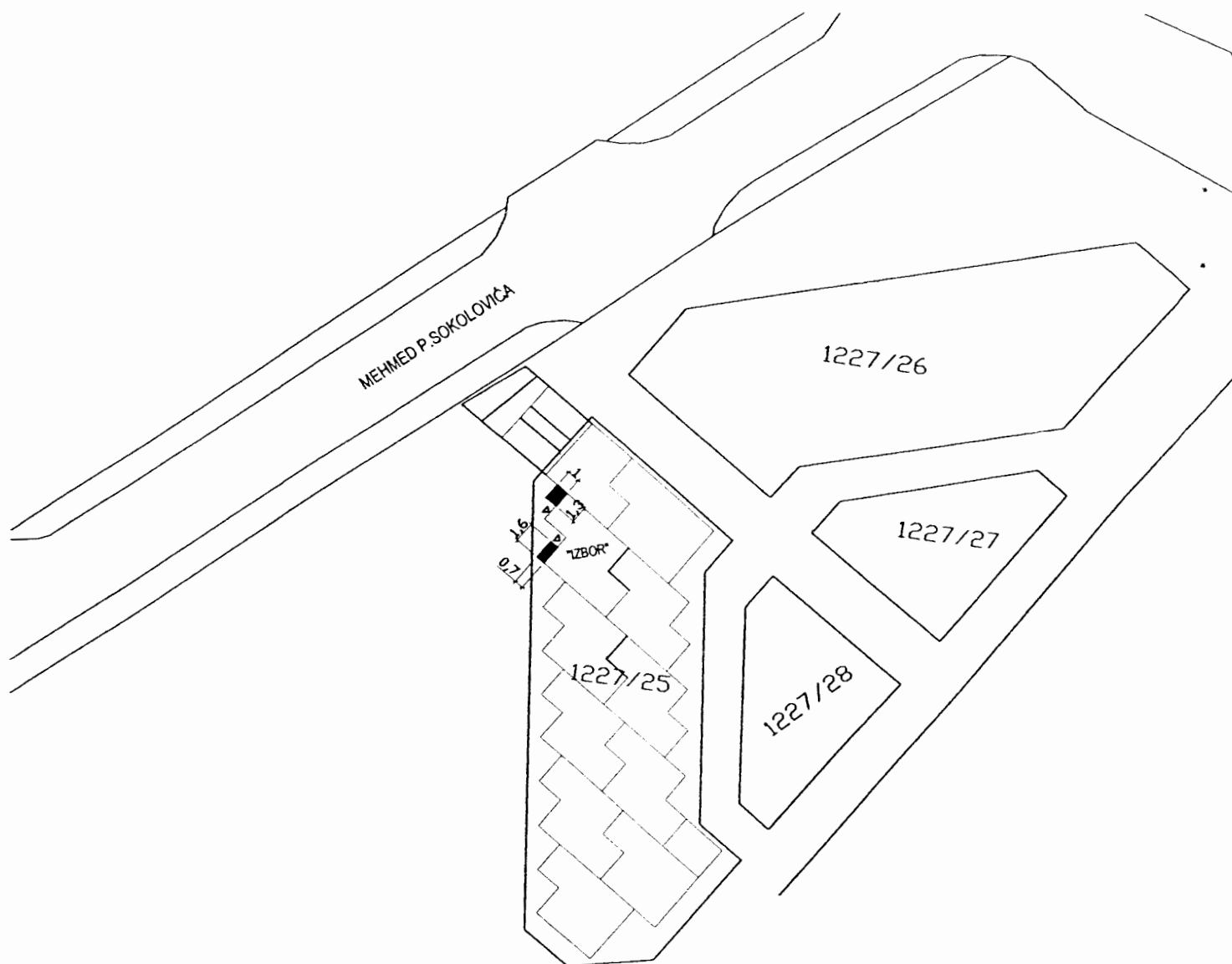


OPIS LOKACIJE(UTU):

- naziv poslovnog prostora: "ŽELJEZARIJA"
- objekat ispred kojeg se formira izlog je trajnog karaktera,
- lokacija objekta je : ulica "Gazi Husref Begova",
- dimenzije prostora su: 3,00 x 1,70 + 2,00 x 1,70 m,
- zaštita od sunca i kiše: rolo tenda na objektu,
- površina zauzimanja javnog gradskog prostora je: P=8,50m²,
- lokacija je obuhvaćena u I-zoni,
- prostor zauzimanja javne gradske površine je privremenog karaktera i isti se određuje postupkom zauzimanja javne gradske površine,

SKICA LOKACIJE br.12.

RI:500



OPIS LOKACIJE(UTU):

- naziv poslovnog prostora: "IZBOR"
 - objekat ispred kojeg se formira izlog je trajnog karaktera,
 - lokacija objekta je : ulica "Mehmed Paše Sokolovića",
 - dimenzije prostora su: $1,30 \times 1,00 + 1,60 \times 0,70$ m,
 - zaštita od sunca i kiše: rolo tenda na objektu,
 - površina zauzimanja javnog gradskog prostora je: $P=2,42m^2$,
 - lokacija je obuhvaćena u I-zoni,
 - prostor zauzimanja površine je privremenog karaktera
- i isti se određuje postupkom zauzimanja javne gradske površine,

C.Zauzimanje javnih površina za postavljanje kioska,

.

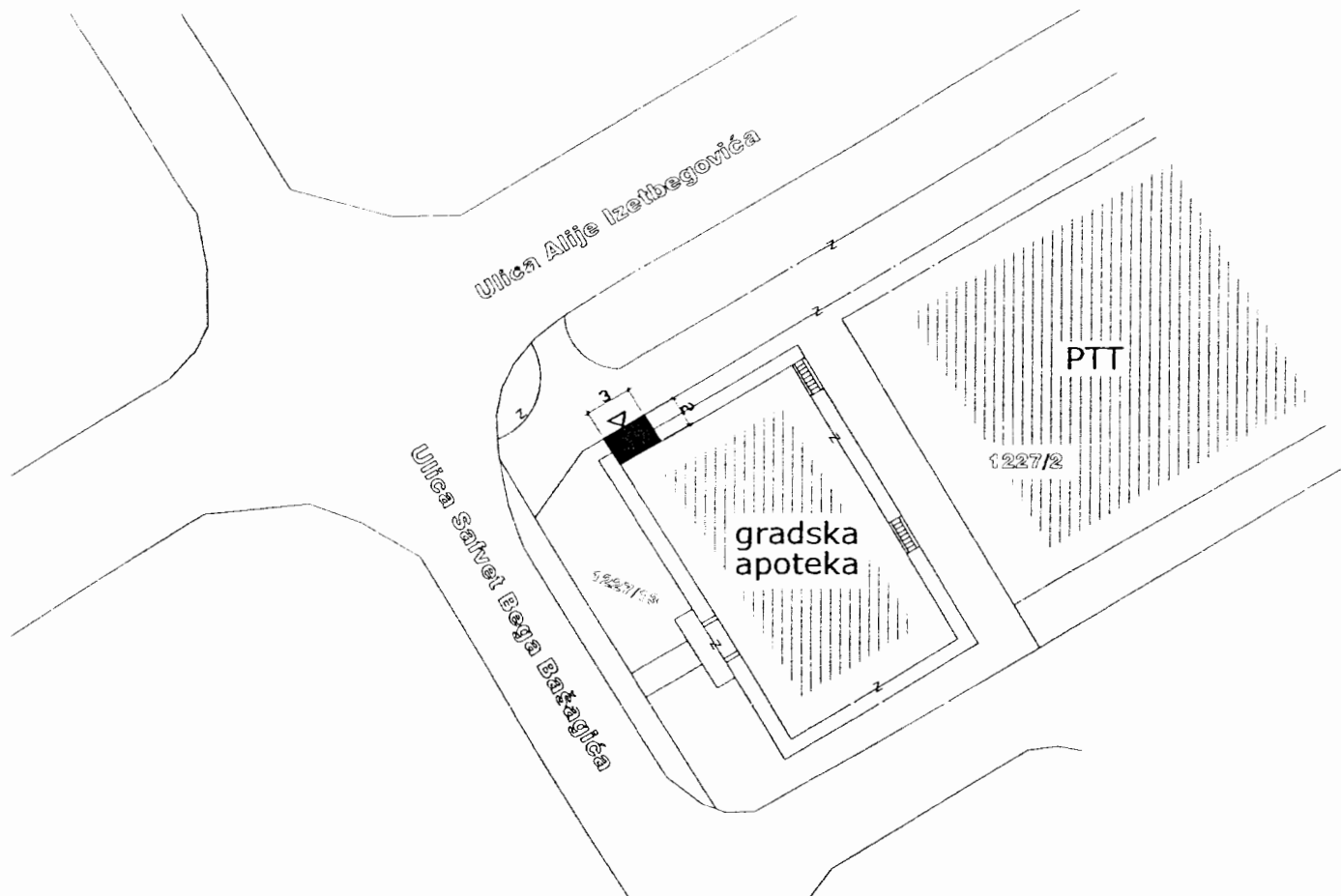
.

.

.

SKICA LOKACIJE br.1.

RI:500

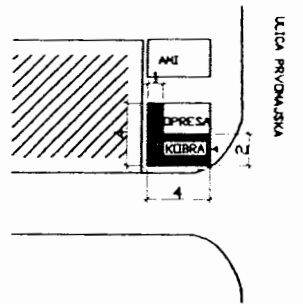


OPIS LOKACIJE (UTU):

- korisnik iz 2010 godine: „Kobra“ d.o.o.Zavidovići,
- objekat/kiosk se postavlja u svemu prema skici lokacije koja će biti sastavni dio Plana korištenja javne gradske površine, na osnovu kojeg će se izdati odobrenje za zauzimanje javne gradske površine u svrhu postavljanja privremenog objekta,
- lokacija objekta je: ulica „Alije Izetbegovića“ u blizini objekta gradske apoteke na parceli k.č.broj: 1227/13 k.o.Zavidovići,
- dimenzije kioska su: 3,0 x 2,0 m,
- namjena objekta je: poslovna,
- površina zauzimanja javnog gradskog prostora je : $P= 6,0 \text{ m}^2$,
- lokacija je obuhvaćena u I-zoni,
- objekat je montažno-demontažnog tipa, čelično konstruktivnog sistema sa zidovima od prefabrikovanih profila sa zastakljenim izlogom,
- krov objekta je jednovodan kosi sa pokrovom od al. trapeznog lima uklopljenu krovnu masku,
- priklučke na instalacije vodovoda, kanalizacije i elektroenergetske instalacije obezbijediti sa gradskog infrastrukturnog sistema prema saglasnostima nadležnih,
- prilaz objektu obezbijeđen je sa pješačkog platoa,
- karakter je: privremeni sa rokom koji se određuje u postupku odobrenja za zauzimanje javne gradske površine, a ukoliko se i prije datog roka ukaže potreba za oslobađanjem prostora investitor je dužan objekat ukloniti a prostor dovesti u prvobitan položaj, bez prava na naknadu.

SKICA LOKACIJE br.2.

RI:500

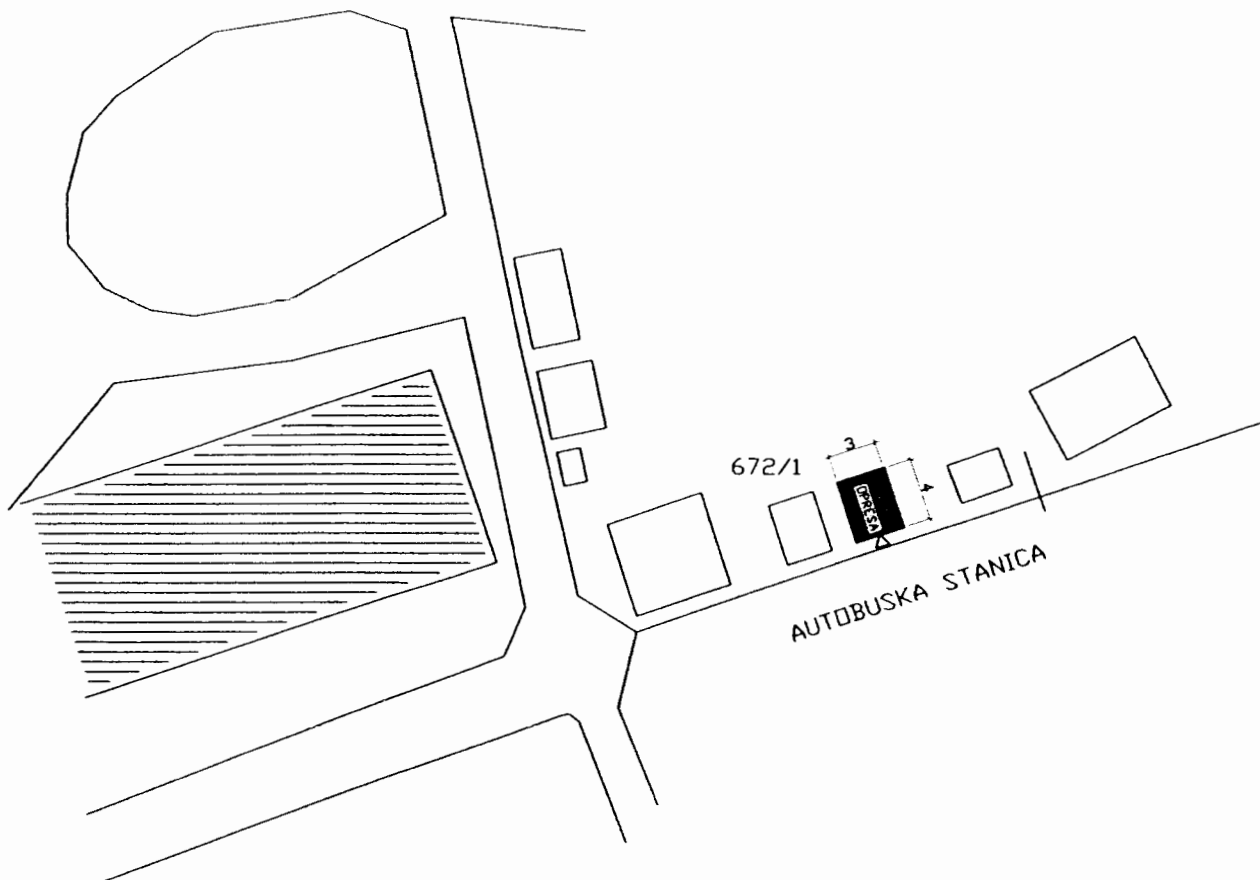


OPIS LOKACIJE (UTU):

- korisnik iz 2010 godine: „Kobra“ d.o.o.Zavidovići,
- objekat/kiosk se postavlja u svemu prema skici lokacije koja će biti sastavni dio Plana korištenja javne gradske površine, na osnovu kojeg će se izdati odobrenje za zauzimanje javne gradske površine u svrhu postavljanja privremenog objekta-kioska,
- lokacija objekta je: ulica „Prvomajska“ na parceli k.č.broj: 1248 k.o.Zavidovići,
- dimenzije kioska su: 4,0 x 1,0 + 3,0 x 2,0 m,
- namjena objekta je: poslovna,
- površina zauzimanja javnog gradskog prostora je : P= 10,0 m²,
- lokacija je obuhvaćena u II-zoni,
- objekat je montažno-demontažnog tipa, čelično konstruktivnog sistema sa zidovima od prefabrikovanih profila sa zastakljenim izlogom,
- krov objekta je jednovodan kosi sa pokrovom od al. trapeznog lima uklopljenu krovnu masku,
- priključke na instalacije vodovoda, kanalizacije i elektroenergetske instalacije obezbijediti sa gradskog infrastrukturnog sistema prema saglasnostima nadležnih,
- prilaz objektu obezbijeden je ulice,
- karakter je: privremeni sa rokom koji se određuje u postupku odobrenja za zauzimanje javne gradske površine, a ukoliko se i prije datog roka ukaže potreba za oslobađanjem prostora investitor je dužan objekat ukloniti a prostor dovesti u prvobitan položaj, bez prava na naknadu.

SKICA LOKACIJE br.3.

RI:500

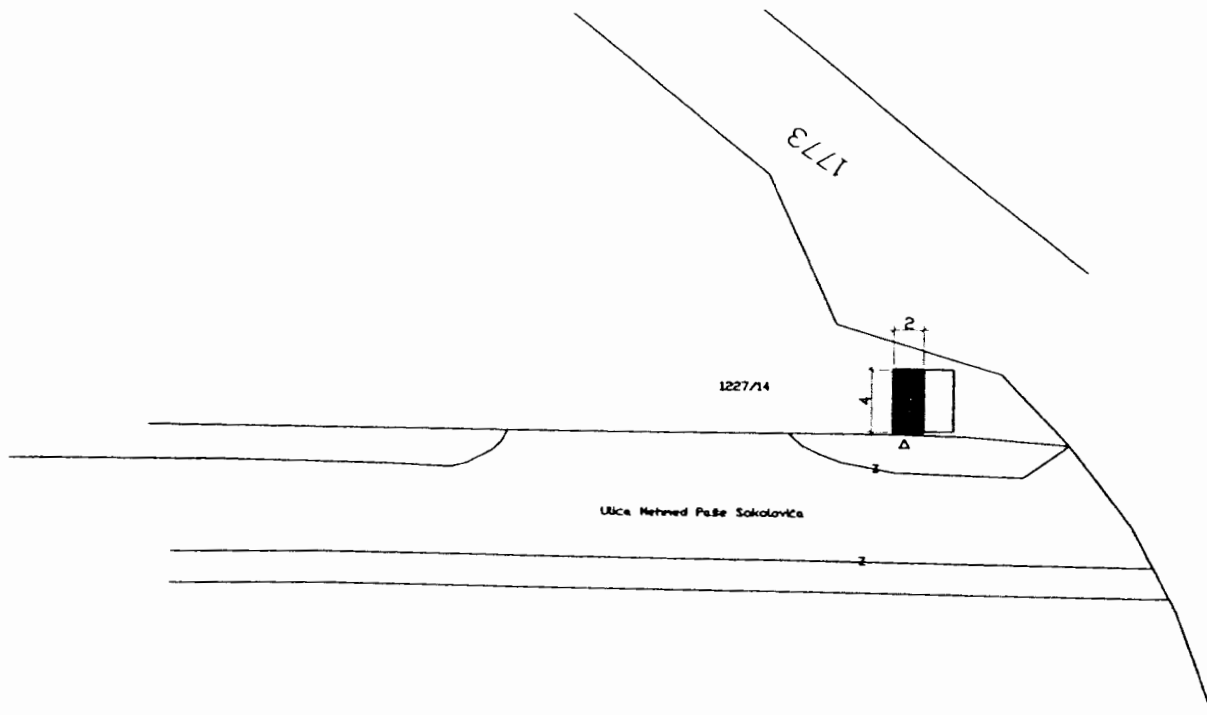


OPIS LOKACIJE (UTU):

- korisnik iz 2010 godine: „Opresa“ d.o.o.Zavidovići,
- objekat/kiosk se postavlja u svemu prema skici lokacije koja će biti sastavni dio Plana korištenja javne gradske površine, na osnovu kojeg će se izdati odobrenje za zauzimanje javne gradske površine u svrhu postavljanja privremenog objekta-kioska,
- lokacija objekta je: ulica „Hasana Kjačije Pruščaka“ na platou ispred autobuske stanice na parceli k.č.broj:672/1 k.o.Zavidovići,
- -dimenzije kioska su: 4,0 x 3,0 m,
- namjena objekta je: poslovna,
- -površina zauzimanja javnog gradskog prostora je : $P= 12,00 \text{ m}^2$,
- lokacija je obuhvaćena u II-zoni,
- objekat je montažno-demontažnog tipa, čelično konstruktivnog sistema sa zidovima od prefabrikovanih profila sa zastakljenim izlogom,
- krov objekta je jednovodan kosi sa pokrovom od al. trapeznog lima uklopljenu krovnu masku,
- priklučke na instalacije vodovoda, kanalizacije i elektroenergetske instalacije obezbijediti sa gradskog infrastrukturnog sistema prema saglasnostima nadležnih,
- prilaz objektu obezbijeđen je sa platoa aut. stanice,
- karakter je: privremeni sa rokom koji se određuje u postupku odobrenja za zauzimanje javne gradske površine, a ukoliko se i prije datog roka ukaže potreba za oslobađanjem prostora investitor je dužan objekat ukloniti a prostor dovesti u prvobitan položaj, bez prava na naknadu.

SKICA LOKACIJE br.4.

RI:500

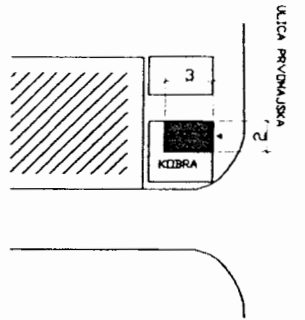


OPIS LOKACIJE (UTU):

- korisnik iz 2010 godine: „Opresa“ d.o.o.Zavidovići,
- objekat/kiosk se postavlja u svemu prema skici lokacije koja će biti sastavni dio Plana korištenja javne gradske površine, na osnovu kojeg će se izdati odobrenje za zauzimanje javne gradske površine u svrhu postavljanja privremenog objekta-kioska,
- lokacija objekta je: ulica „Mehmed Paše Sokolovića“ na parceli k.č.broj: 1227/14 k.o.Zavidovići,
- dimenzije kioska su: 4,0 x 2,0 m,
- namjena objekta je: poslovna,
- površina zauzimanja javnog gradskog prostora je : $P= 8,00 \text{ m}^2$,
- lokacija je obuhvaćena u II-zoni,
- objekat je montažno-demontažnog tipa, čelično konstruktivnog sistema sa zidovima od prefabrikovanih profila sa zastakljenim izlogom,
- krov objekta je jednovodan kosi sa pokrovom od al. trapeznog lima uklopljenu krovnu masku,
- priključke na instalacije vodovoda, kanalizacije i elektroenergetske instalacije obezbijediti sa gradskog infrastrukturnog sistema prema saglasnostima nadležnih,
- prilaz objektu obezbijeđen je sa ulice,
- karakter je: privremeni sa rokom koji se određuje u postupku odobrenja za zauzimanje javne gradske površine, a ukoliko se i prije datog roka ukaže potreba za oslobađanjem prostora investitor je dužan objekat ukloniti a prostor dovesti u prvobitan položaj, bez prava na naknadu.

SKICA LOKACIJE br.5.

RI:500

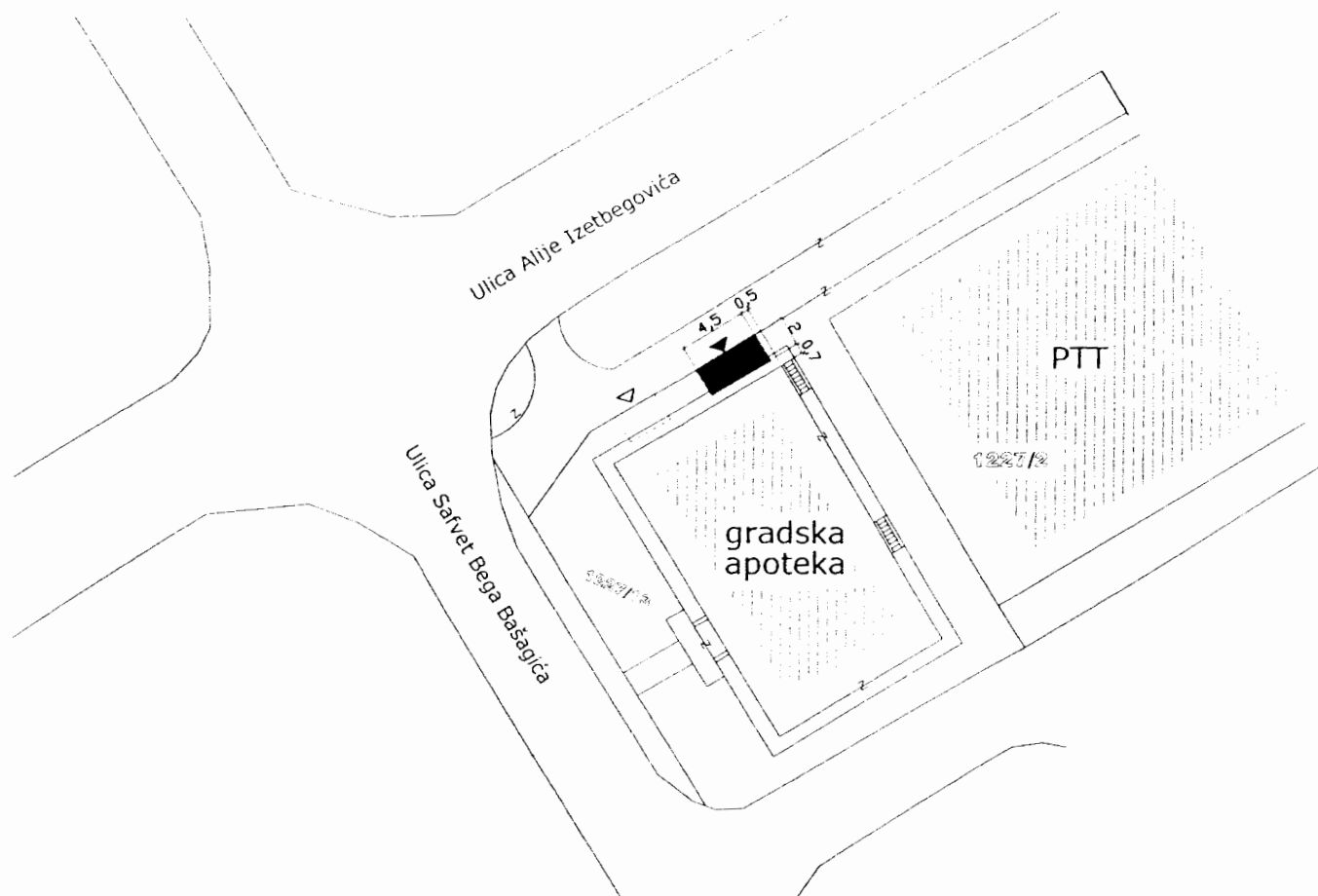


OPIS LOKACIJE (UTU):

- korisnik iz 2010 godine: „Opresa“ d.o.o.Zavidovići,
- objekat/kiosk se postavlja u svemu prema skici lokacije koja će biti sastavni dio Plana korištenja javne gradske površine, na osnovu kojeg će se izdati odobrenje za zauzimanje javne gradske površine u svrhu postavljanja privremenog objekta-kioska,
- lokacija objekta je: ulica „Prvomajska“ na parceli k.č.broj: 1248 k.o.Zavidovići,
- dimenzije kioska su: 3,0 x 2,0 m,
- namjena objekta je: poslovna,
- površina zauzimanja javnog gradskog prostora je : P= **6,0 m²**,
- lokacija je obuhvaćena u II-zoni,
- objekat je montažno-demontažnog tipa, čelično konstruktivnog sistema sa zidovima od prefabrikovanih profila sa zastakljenim izlogom,
- krov objekta je jednovodan kosi sa pokrovom od al. trapeznog lima uklopljenu krovnu masku,
- priklučke na instalacije vodovoda, kanalizacije i elektroenergetske instalacije obezbijediti sa gradskog infrastrukturnog sistema prema saglasnostima nadležnih,
- prilaz objektu obezbijeđen je ulice,
- karakter je: privremeni sa rokom koji se određuje u postupku odobrenja za zauzimanje javne gradske površine, a ukoliko se i prije datog roka ukaže potreba za oslobađanjem prostora investitor je dužan objekat ukloniti a prostor dovesti u prvobitan položaj, bez prava na naknadu.

SKICA LOKACIJE br.6.

RI:500



OPIS LOKACIJE (UTU):

-vlasnik:

-objekat/kiosk se postavlja u svemu prema skici lokacije koja će biti sastavni dio Plana korištenja javne gradske površine, na osnovu kojeg će se izdati odobrenje za zauzimanje javne gradske površine u svrhu postavljanja privremenog objekta,

-lokacija objekta je: ulica „Alije Izetbegovića“ u blizini objekta gradske apoteke na parceli k.č.broj: 1227/13 k.o.Zavidovići,

-dimenzije kioska su: 4,50 x 2,0 m,

-namjena objekta je: poslovna,

-površina zauzimanja javnog gradskog prostora je : $P= 9,0 \text{ m}^2$,

-lokacija je obuhvaćena u I-zoni,

-objekat je montažno-demontažnog tipa, čelično konstruktivnog sistema sa zidovima od prefabrikovanih profila sa zastakljenim izlogom,

-krov objekta je jednovodan kosi sa pokrovom od al. trapeznog lima uklopljenu krovnu masku,

-priključak na elektro instalacije obezbijediti sa gradskog infrastrukturnog sistema prema saglasnosti nadležnih,

-prilaz objektu obezbijeden je sa pješačkog trotoara,

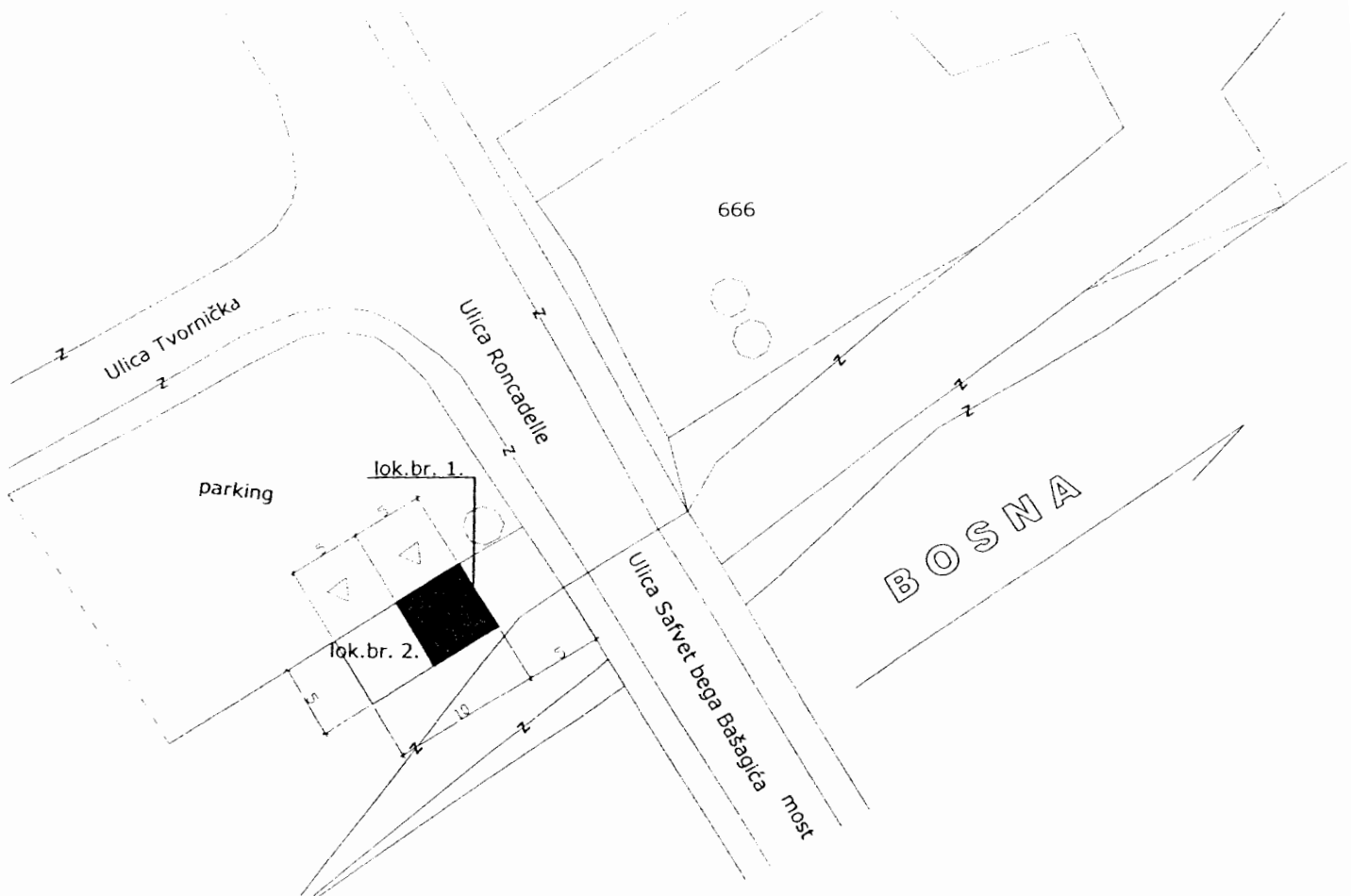
-karakter je: privremeni sa rokom koji se određuje u postupku odobrenja za zauzimanje javne gradske površine, a ukoliko se i prije datog roka ukaže potreba za oslobađanjem prostora investitor je dužan objekat ukloniti a prostor dovesti u prvobitan položaj, bez prava na naknadu.

*D. Zauzimanje javnih površina za postavljanje štandova za
prodaju bostana sezonskog voća i povrća,*



SKICA LOKACIJE br.1.

RI:500

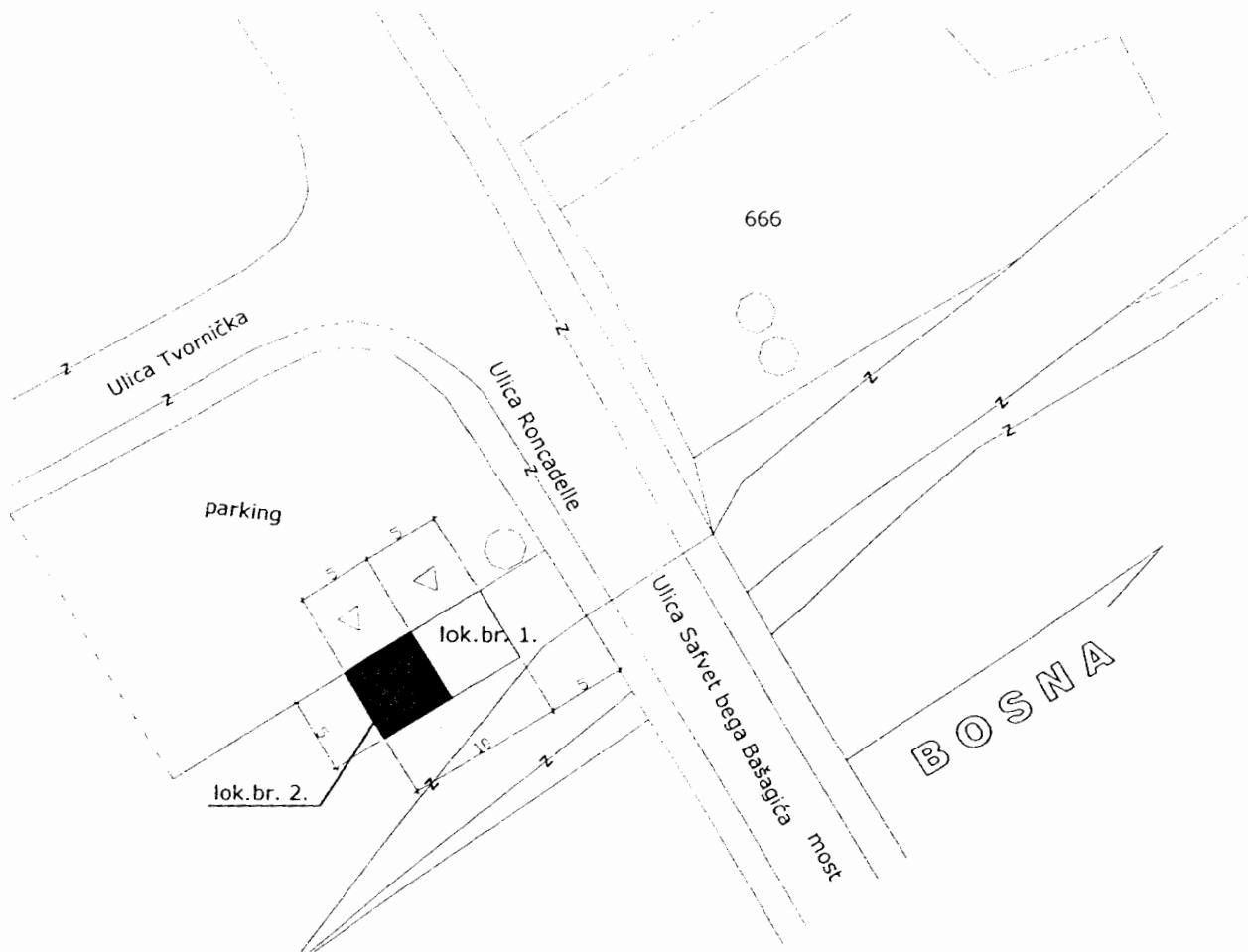


OPIS LOKACIJE (UTU):

- lokacija br.1. za prodaju „Bostana“ je: Ul. Tvornička – parking ispred ulaza u Tvornicu kuća,
- dimenzije prostora su: 5,0 x 5,0 metara,
- zaštita od sunca i kiše: industrijski proizvedeno ceradno platno u obliku kvadrata, te suncobran po potrebi,
- podnu podlogu koristiti drvenu (montažno-demontažnu), sa postavljanjem ceradnog platna preko iste,
- površina zauzimanja javnog gradskog prostora je: $P=25 \text{ m}^2$,
- lokacija je obuhvaćena u III-zoni,
- formiranjem lokacije obezbijediti nesmetano parkiranje vozila,
- prilaz objektu obezbijediti sa ulice preko postojećeg platoa,
- karakter je: privremeni sa rokom koji se određuje u postupku odobrenja za zauzimanje javne gradske površine po zahtjevu korisnika lokacije, a ukoliko se i prije datog roka ukaže potreba za oslobađanjem prostora investitor je dužan objekat ukloniti a prostor dovesti u prvobitan položaj bez prava na naknadu.

SKICA LOKACIJE br.2.

RI:500

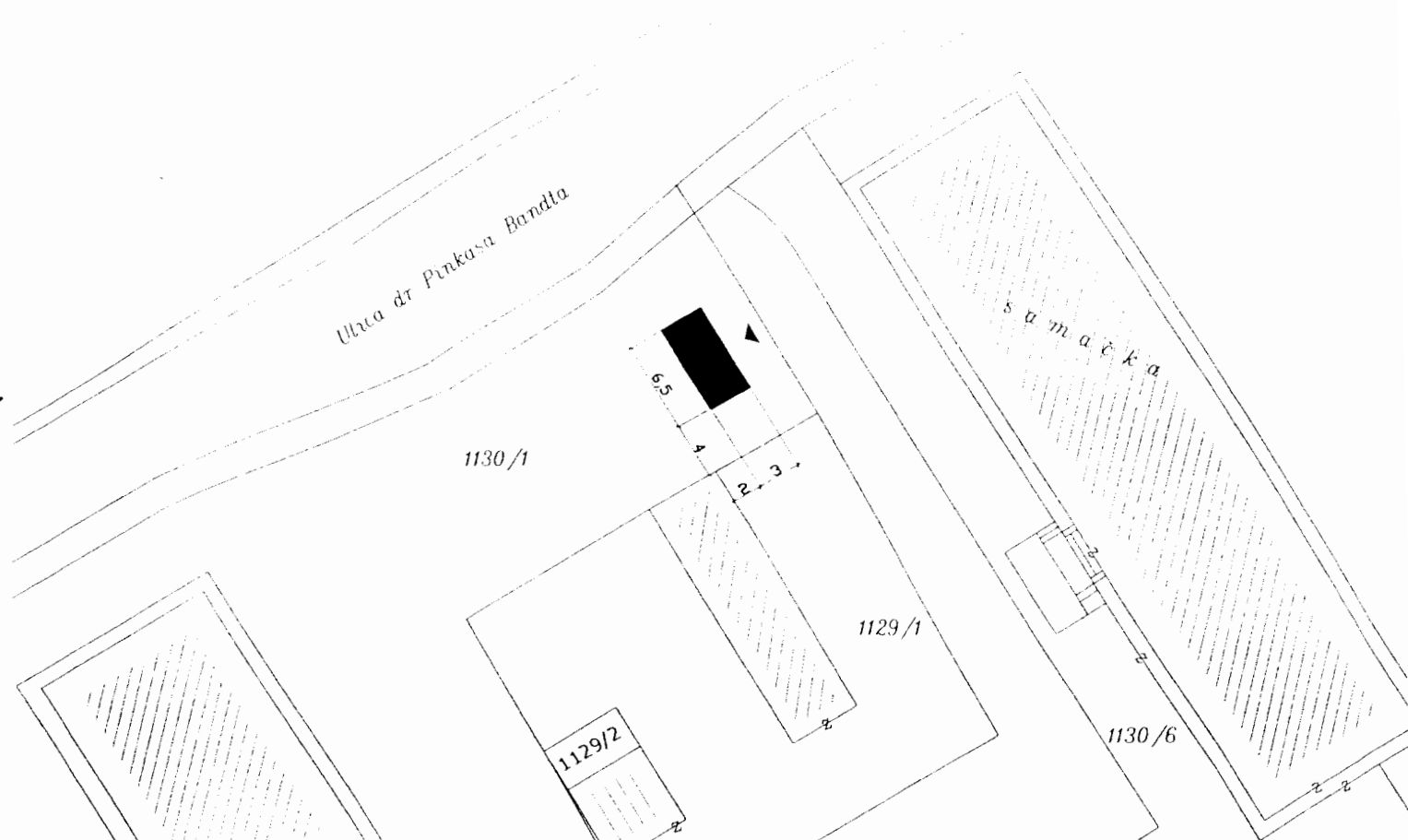


OPIS LOKACIJE (UTU):

- lokacija br.2. za prodaju „Bostana“ je: Ul. Tvornička – parking ispred ulaza u Tvornicu kuća,
- dimenzije prostora su: 5,0 x 5,0 metara,
- zaštita od sunca i kiše: industrijski proizvedeno ceradno platno u obliku kvadrata, te suncobran po potrebi,
- podnu podlogu koristiti drvenu (montažno-demontažnu), sa postavljanjem ceradnog platna preko iste,
- površina zauzimanja javnog gradskog prostora je: $P=25\text{ m}^2$,
- lokacija je obuhvaćena u III-zoni,
- formiranjem lokacije obezbijediti nesmetano parkiranje vozila,
- prilaz objektu obezbijediti sa ulice preko postojećeg platoa,
- karakter je: privremeni sa rokom koji se određuje u postupku odobrenja za zauzimanje javne gradske površine po zahtjevu korisnika lokacije, a ukoliko se i prije datog roka ukaže potreba za oslobađanjem prostora investitor je dužan objekat ukloniti a prostor dovesti u prvobitan položaj bez prava na naknadu.

SKICA LOKACIJE br.3.

RI:500



OPIS LOKACIJE (UTU):

-lokacija br.3. za prodaju „Bostana“ je: Ul. Dr Pinkasa Bandta – parking ispred zgrade zv. «Smačka»,

-dimenzije prostora su: 6,50 x 3,0 metara,

-zaštita od sunca i kiše: industrijski proizvedeno ceradno platno u obliku kvadrata, te suncobran po potrebi,

-podnu podlogu koristiti drvenu (montažno-demontažnu), sa postavljanjem ceradnog platna preko iste,

-površina zauzimanja javnog gradskog prostora je: $P=19.50 \text{ m}^2$,

-lokacija je obuhvaćena u II-zoni,

-formiranjem lokacije obezbijediti nesmetano parkiranje vozila,

-prilaz prostoru obezbijediti sa ulice preko postojećeg platoa,

-karakter je: privremeni sa rokom koji se određuje u postupku odobrenja za zauzimanje javne gradske površine po zahtjevu korisnika lokacije, a ukoliko se i prije datog roka ukaže potreba za oslobađanjem prostora investitor je dužan objekat ukloniti a prostor dovesti u prvobitno položaj bez prava na naknadu.

Na osnovu člana 88. stav 1. tačka 1. Zakona o veterinarstvu („Službene novine Federacije Bosne i Hercegovine“, broj 46/00), člana 2. Zakona o javnim preduzećima u Federaciji Bosne i Hercegovine („Službene novine Federacije Bosne i Hercegovine“, broj 8/05 i 81/08) i člana 25. Statuta općine Zavidovići («Službeni glasnik općine Zavidovići», broj 5/08 i 5a/08), člana 13. stav 1. alineja 16. Zakona o principima lokalne samouprave („Službene novine Federacije Bosne i Hercegovine“, broj 49/06), Općinsko vijeće Zavidovići na 32. sjednici od 31.03.2011. godine, donijelo je

ODLUKU

o prestanku važenja Odluke o organizaciji „Veterinarske stanice“ d.o.o. Zavidovići kao javnog preduzeća i Odluke o usklađivanju statusa Javnog preduzeća „Veterinarska stanica“ Zavidovići sa Zakonom o privrednim društvima i Zakonom o javnim preduzećima

I

Odluka o organizaciji „Veterinarske stanice“ d.o.o. Zavidovići kao javnog preduzeća („Službeni glasnik općine Zavidovići“, broj 13/89), Odluka o usklađivanju statusa Javnog preduzeća „Veterinarska stanica“ Zavidovići sa Zakonom o privrednim društvima i Zakonom o javnim preduzećima („Službeni glasnik općine Zavidovići“, broj 7/06, 10/07 i 11/09), prestaju važiti.

II

Javno preduzeće „Veterinarska stanica“ d.o.o. Zavidovići gubi svojstvo pravne osobe danom upisa prestanka rada u sudski registar kod nadležnog suda.

III

Općinski načelnik će podnijeti prijedlog za provođenje postupka likvidacije Javnog preduzeća „Veterinarska stanica“ d.o.o. Zavidovići.

IV

Ova odluka stupa na snagu prvog narednog dana od dana objavljivanja u «Službenom glasniku općine Zavidovići».

OPĆINA ZAVIDOVIĆI
- OPĆINSKO VIJEĆE -

Broj: 01-19-5226/08
Dana: 31.03.2011.godine

PREDSJEDAVAJUĆI
OPĆINSKOG VIJEĆA

ing.Radosav Petrović, s.r.

(M.P.)

Na osnovu člana 25. i 105. stav 2. Statuta općine Zavidovići («Službeni glasnik općine Zavidovići» broj 5/2008 i 5/a/2008) i člana 6. Zakona o komunalnim djelatnostima («Službene novine Zeničko-dobojskog kantona» broj 17/08), Općinsko vijeće Zavidovići na 32. sjednici održanoj dana 31.03.2011. godine, donijelo je

ODLUKU

o davanju na korištenje objekta vodozahvata «Tajašnica»

Član 1.

JKP «Radnik» d.o.o. Zavidovići daje se na korištenje objekat vodozahvata «Tajašnica» koji je vlasništvo Općine Zavidovići, u vrijednosti od 371.727,96 KM (slovima: tristotine-sedamdesetjednihiljadasedamstotinadvadesetsedam 96/100 KM)

Član 2.

Objekat iz člana 1. ove Odluke daje se na korištenje u svrhu obavljanja registrovane djelatnosti i to 36.00 – Sakupljanje, pročišćavanje i opskrba vodom, te se u druge svrhe ne može koristiti.

Član 3.

Objekat iz člana 1. ove Odluke daje se na korištenje bez naknade, na nedoređeno vrijeme. JKP «Radnik» d.o.o. Zavidovići je dužno objekat iz člana 1. ove Odluke vratiti u posjed Općini Zavidovići u roku 30 dana od dana dostavljanja pismenog zahtjeva.

Član 4.

Ovlašćuje se Općinski načelnik da u ime Općine Zavidovići zaključi ugovor o korištenju objekta iz člana 1. ove Odluke kojim će se bliže odrediti prava i obaveze između vlasnika i korisnika objekta.

Općinski načelnik će imenovati Komisiju koja će izvršiti primopredaju objekta iz člana 1. ove Odluke u roku 30 dana od dana njezinog stupanja na snagu.

Član 5.

Ova odluka stupa na snagu prvog narednog dana od dana objavljivanja u «Službenom glasniku općine Zavidovići».

OPĆINA ZAVIDOVIĆI
- OPĆINSKO VIJEĆE -

PREDSJEDAVAJUĆI
OPĆINSKOG VIJEĆA

Broj: 01-25-521/11
Dana: 31.03.2011. godine

(M.P.)

ing. Radosav Petrović, s.r.

BOSNA I HERCEGOVINA
FEDERACIJA BOSNE I HERCEGOVINE
ZENIČKO DOBOJSKI KANTON
OPĆINA ZAVIDOVIĆI
OPĆINSKO VIJEĆE

Broj: 01-31-2291/11

Dana: 31.03.2011.godine

Općinsko vijeće Zavidovići na 32.sjednici održanoj dana 31.03.2011.godine, na osnovu člana 14. stav 4. Zakona o eksproprijaciji ("Službeni novine Federacije BiH", broj 70/07) i člana 25. Statuta općine Zavidovići ("Službeni glasnik općine Zavidovići", broj 5/08 i 5/a/08), po prijedlogu za utvrđivanje javnog interesa, donosi

ODLUKU

I

Utvrđuje se da je od javnog interesa izgradnja seoskog vodovoda "Čoprlje-Donji Šadići", za grupu građana Mjesne zajednice „Krivaja-Smailbašići“, te da se u tu svrhu može pristupiti nepotpunoj eksproprijaciji – ustanovljenju prava služnosti postavljanja i održavanja vodovodnih cijevi i rezervoara u korist Općine Zavidovići na nekretninama označenim kako slijedi :

- k.č. 124/3 zv. „Rudina» kamenjar pov. 5282 m2, k.č. 248 zv. „Rudina“ šuma 4. klase pov. 13045 m2, obje upisane u P.L. 55 k.o. Donja Svinjašnica, kao DRSV Mjesna zajednica, Donja Svinjašnica 33, sa dijelom 1/1.
- k.č. 148 zv. „Gornji Do“ šuma 4. klase pov. 1696 m2, upisana u P.L. 89 k.o. Donja Svinjašnica, vlasništvo Hasičić Mevlije kći Ibrahima iz Kovača, Šadići 25, sa dijelom 1/1.
- k.č. 139 zv. „Dolovi“ šuma 4. klase pov. 2973 m2, upisana u P.L. 85 k.o. Donja Svinjašnica, vlasništvo Hasičić Junuza sin Hasana iz Kovača, Šadići 26, sa dijelom 1/1.
- k.č. 135 zv. „Donji Do“ šuma 4. klase pov. 2538 m2, upisana u P.L. 93 k.o. Donja Svinjašnica, suvlasništvo Hasičić Ramiza sin Hašima i Hasičić Šahbaza sin Hašima oba iz Kovača, Šadići 25, sa dijelom 1/2.
- k.č. 133/1 zv. „Do“ oranica 7. klase pov. 2358 m2, upisana u P.L. 658 k.o. Donja Svinjašnica, vlasništvo Mujić Asima sin Rame iz Kovača, Šadići, sa dijelom 1/1.
- k.č. 1249 zv. „Bašča“ kuća zgrada pov. 31 m2, dvorište pov. 500 m2, oranica 5. klase pov. 425 m2, k.č. 121 zv. „Do“ šuma 6. klase pov. 2191 m2, obje upisane u P.L. 202 k.o. Donja Svinjašnica, vlasništvo Mujić Hasne kći Beće iz Kovača, Šadići 8, sa dijelom 1/1.
- k.č. 115 zv. „Vrtlić“ oranica 5. klase pov. 502 m2, upisana u P.L. 100 k.o. Donja Svinjašnica, vlasništvo Mujić Emina sin Salke iz Zavidovića, Patriotske Lige lam. 3, sa dijelom 1/1.
- k.č. 1258 zv. „Brdo“ kuća zgrada pov. 42 m2, dvorište pov. 338 m2, upisana u P.L. 212 k.o. Donja Svinjašnica, vlasništvo Mujić Asima sin Mehmeda iz Kovača, Šadići, sa dijelom 1/1.
- k.č. 114 zv. „Brdo“ kuća zgrada pov. 61 m2, dvorište pov. 500 m2, oranica 5. klase pov. 1930 m2, k.č. 1213 zv. „Lađev Do“ oranica 6. klase pov. 1441 m2, obje upisane u P.L. 221 k.o. Donja Svinjašnica, vlasništvo Mujić Salke sin Omera iz Kovača, Šadići 6, sa dijelom 1/1.
- k.č. 1248 zv. „Bašča“ oranica 5. klase pov. 190 m2, k.č. 1259 zv. „Njiva“ kuća zgrada pov. 16 m2, oranica 5. klase pov. 770 m2, obje upisane u P.L. 636 k.o. Donja Svinjašnica, vlasništvo Begić Hamde sin Abida iz Kovača, Šadići, sa dijelom 1/1.

- k.č. 1260 zv. „Njiva“ oranica 6. klase pov. 1361 m². upisana u P.L. 11 k.o. Donja Svinjašnica, suvlasništvo Begić Fahira sin Bege, sa dijelom 7/20, Begić Ferida sin Bege, sa dijelom 5/20, Begić Mufida sin Bege, sa dijelom 7/20, Mujić Ćimke kći Bege, sa dijelom 1/20, svi iz Kovača, Šadići.
- k.č. 1261 zv. „Njiva“ oranica 5. klase pov. 841 m². oranica 6. klase pov. 721 m². upisana u P.L. 21 k.o. Donja Svinjašnica, vlasništvo Begić Omera sin Mehmeda iz Kovača, Šadići 10, sa dijelom 1/1.
- k.č. 1263/2 zv. „Lađev Do“ voćnjak 3. klase pov. 734 m², k.č. 1263/1 zv. „Lađev Do“ voćnjak 3. klase pov. 1468 m², obje upisane u P.L. 394 k.o. Donja Svinjašnica, suvlasništvo Mujić Fatime udove Uzeira, Mujić Muhameda sin Uzeira, Mujić Anela sin Uzeira i Mujić Samira sin Uzeira, svi iz Kovača, Šadići sa dijelom 1/4.
- k.č. 1218/1 zv. „Lađev Do“ kuća zgrada pov. 35 m², dvorište pov. 500 m², oranica 5. klase pov. 527 m², upisana u P.L. 484 k.o. Donja Svinjašnica, vlasništvo Mujić Rasima sin Bege iz Kovača, Šadići, sa dijelom 1/1.
- k.č. 1218/2 zv. „Lađev Do“ oranica 5. klase pov. 700 m², upisana u P.L. 485 k.o. Donja Svinjašnica, vlasništvo Mujić Mustafe sin Rame iz Kovača, Šadići, sa dijelom 1/1.
- k.č.1352/1 zv.„Gaj“ kuća zgrada pov.78 m², dvorište pov.500 m², oranica 7.klase pov.420 m², upisana u P.L. 481 k.o. Donja Svinjašnica, vlasništvo Mujić Sulje sin Rame iz Kovača, Šadići, sa dijelom 1/1.
- k.č. 1217/1 zv. „Lađev Do“ oranica 6. klase pov. 1237 m², upisana u P.L. 649 k.o. Donja Svinjašnica, vlasništvo Mujić Ibrahima sin Huse iz Kovača, Krivaja, sa dijelom 1/1.
- k.č.116 zv.„Bašča“ kuća zgrada pov.30 m², dvorište pov.500 m², voćnjak 4. klase pov.12 m², upisana u P.L. 480 k.o. Donja Svinjašnica, vlasništvo Mujić Sajme rođ. Kamberović iz Kovača, Šadići, sa dijelom 1/1.
- k.č. 1256 zv. „Njiva“ oranica 5. klase pov. 491 m². livada 4. klase pov. 1191 m², upisana u P.L. 670 k.o. Donja Svinjašnica, suvlasništvo Sojkić Eniza sin Saliha iz Zavidovića, Blok „C“ i Sojkić Hasana sin Saliha iz Kovača, Šadići, sa dijelom 1/2.
- k.č. 1250/1 zv. „Njiva“ oranica 5. klase pov. 440 m², livada 4. klase pov. 2562 m², šuma 4. klase pov. 889 m², upisana u P.L. 496 k.o. Donja Svinjašnica, vlasništvo Sojkić Hidajeta sin Mehe iz Kovača, Šadići, sa dijelom 1/1.
- k.č.1246 zv.„Dvorište“ kuća zgrada pov.30 m², dvorište pov.280 m², upisana u P.L.13 k.o. Donja Svinjašnica, vlasništvo Begić Abida sin Hamde iz Kovača, Šadići, sa dijelom 1/1.
- k.č. 250 zv. „Dvorište“ kuća zgrada pov. 92 m², dvorište pov. 202 m², upisana u P.L. 671 k.o. Donja Svinjašnica, vlasništvo Sejdić Nezire kći Saliha iz Kovača, Šadići, sa dijelom 1/1.
- k.č. 249 zv. „Bašča“ voćnjak 3. klase pov. 368 m², upisana u P.L. 537 k.o. Donja Svinjašnica, vlasništvo Mujić Nusreta sin Rašida iz Kovača, Šadići, sa dijelom 1/1.

II

Utvrđuje se da je Općina Zavidovići korisnik nepotpune eksproprijacije zemljišta za izgradnju seoskog vodovoda „Čoprlje-Donji Šadići“ za potrebe grupe građana Mjesne zajednice „Krivaja-Smailbašići“.

O b r a z l o ž e n j e

Pravni osnov:

Pravni osnov za donošenje ove odluke je član 14. stav. 4. Zakona o eksproprijaciji koji glasi: „Odluku o utvrđivanju javnog interesa za izgradnju objekata ili izvođenje radova na području općine donosi općinsko vijeće na čijem se području namjerava graditi objekat ili izvoditi radovi u skladu sa planskim dokumentima prostornog uređenja.,,

Razlozi donošenja:

Općinski pravobranilac Zavidovići u ime općine Zavidovići kao korisnika eksproprijacije, podnio je Općinskom vijeću Zavidovići, prijedlog za utvrđivanje javnog interesa za izgradnju seoskog vodovoda „Čoprlje-Donji Šadići“ za grupu građana MZ „Krivaja-Smailbašići“, te da se u tu svrhu može pristupiti nepotpunoj eksproprijaciji – ustanovljenju prava služnosti postavljanja vodovodnih cijevi i rezervoara na dijelovima nekretnina bliže označenih u članu I ove odluke.

Uz prijedlog za utvrđivanje javnog interesa korisnik eksproprijacije je priložio elaborat, urbanističku saglasnost, geodetsko-katastarski plan, procjenu vrijednosti i izvode iz posjedovnih listova.

Razmatrajući prijedlog i priložene dokaze u spisu , a imajući u vidu činjenicu da se radi o objektu koji je od javnog interesa za mještane MZ „Krivaja-Smailbašići“ i općinu Zavidovići, kao i činjenicu da su ispunjeni zakonski uslovi za utvrđivanje javnog interesa za izgradnju istog, ocijenjeno da je prijedlog za utvrđivanje javnog interesa opravdan.

Pouka o pravnom lijeku:

Protiv ove odluke može se pokrenuti upravni spor podnošenjem tužbe kod Kantonalnog suda u Zenici u roku od 30 dana od dana dostavljanja odluke. Tužba se podnosi neposredno sudu.

PREDSJEDAVAJUĆI
OPĆINSKOG VIJEĆA

(M.P.)

ing. Radosav Petrović, s.r.

BOSNA I HERCEGOVINA
FEDERACIJA BOSNE I HERCEGOVINE
ZENIČKO DOBOJSKI KANTON
OPĆINA ZAVIDOVIĆI
OPĆINSKO VIJEĆE

Broj: 01-31-2292/11

Datum, 31.03.2011.godine

Općinsko vijeće Zavidovići na 32.sjednici održanoj dana 31.03.2011.godine, na osnovu člana 14. stav 4. Zakona o eksproprijaciji ("Službene novine Federacije BiH", broj 70/07) i člana 25. Statuta općine Zavidovići ("Službeni glasnik općine Zavidovići", broj 5/08 i 5/a/08), po prijedlogu za utvrđivanje javnog interesa, donosi

ODLUKU

I

Utvrđuje se da je od javnog interesa izgradnja javne rasvjete u naselju «Alići» na području MZ «Dolina-Alići», te da se u tu svrhu može pristupiti nepotpunoj eksproprijaciji - ustanovljenju prava služnosti postavljanja stubova i nadzemnog kabla za razvod javne rasvjete, u korist Općine Zavidovići, na nekretninama označenim kako slijedi:

- k.č.513/3 zv. «Prist.put» pristupni put pov. 270 m², upisana u P.L.1096 k.o. Alići, suvlasništvo Muhić Jusufa sin Omera i Muhić Sabita sin Omera, oba iz Zavidovića, Alići 37, sa dijelom 1/2,
- k.č. 512/3 zv. «Rosulje» pristupni put pov. 160 m², k.č. 512/1 zv. «Rosulje» kuća-zgrada pov. 85 m², dvorište pov. 500 m², oranica 5. klase pov. 2197 m², k.č. 544 zv. «Dvorište» kuća-zgrada pov. 83 m², dvorište pov. 500 m², oranica 5. klase pov. 35 m², upisane u P.L.1027 k.o. Alići, vlasništvo Smajlović Saida sin Zaima iz Zavidovića, Alići bb, sa dijelom 1/1,
- k.č. 529 zv. «Bučje» oranica 5. klase pov. 1853 m², k.č. 528 zv. «Bučje» kuća-zgrada pov. 91 m², dvorište pov. 500 m², voćnjak 3. klase pov. 3414 m², upisana u P.L. 397 k.o. Alići, vlasništvo Muhić Osmana sin Salke iz Zavidovića, Alići 15, sa dijelom 1/1,
- k.č.526 zv.«Njiva» oranica 5. klase pov.1385 m², k.č.527 zv. «Njiva» kuća-zgrada pov.15 m², oranica 5.klase pov.1196 m², k.č.542 zv.«Bašča» pašnjak 3.klase pov.126 m², upisane u P.L. 386 k.o. Alići, vlasništvo Muhić Hasna sin Mehmeda iz Zavidovića, Alići 33, sa dijelom 1/1,
- k.č. 524 zv. «Njiva» oranica 5. klase pov. 354 m², livada 3. klase pov. 356 m²,k.č. 525 zv. «Njiva» oranica 5. klase pov. 828 m², upisana u P.L. 398 k.o. Alići, vlasništvo Muhić Salima sin Mehmeda iz Zavidovića, Alići 33, sa dijelom 1/1,
- k.č. 516 zv. «Palučak» oranica 5. klase pov. 2011 m², livada 2. klase pov. 148 m², upisana u P.L. 388 k.o. Alići, vlasništvo Muhić Hanife kći Omera iz Zavidovića, Alići bb, sa dijelom 1/1,
- k.č. 514 zv. «Palčak» livada 3. klase pov. 4721 m², šuma 5. klase pov. 795 m², upisana u P.L. 1092 k.o. Alići, vlasništvo Muhić Refika sin Rame iz Zavidovića, Alići bb, sa dijelom 1/1,
- k.č. 515/1 zv. «Njiva» oranica 5. klase pov. 2013 m², šuma 5. klase pov. 311 m², upisana u P.L. 1091 k.o. Alići, vlasništvo Muhić Šefika sin Rame iz Zavidovića, Alići bb, sa dijelom 1/1,
- k.č.496 zv.«Rasulovo» kuća-zgrada pov.74 m², dvorište pov.500 m², voćnjak 3.klase pov.425 m², k.č. 497/1 zv. «Rasulovo» oranica 4. klase pov. 2552 m², upisane u P.L. 391 k.o. Alići, vlasništvo Muhić Esme kći Himze iz Zavidovića, Alići bb, sa dijelom 1/1,
- k.č. 494 zv. «Strmenica» kuća-zgrada pov. 76 m², dvorište pov. 500 m², oranica 4. klase pov. 441 m², k.č. 495 zv. «Strmenica» livada 3. klase pov. 1695 m², upisane u P.L. 395 k.o. Alići, suvlasništvo Muhić Ramke kći Mahmuta, Muhić Fahrudin sin Mustafe, Muhić Muradifa sin Mustafe, svi iz Zavidovića, Alići bb i Muhić Akifa sin Mustafe iz Slovenije, Vipava, Laurinova 5, svi sa dijelom 1/4,
- k.č.502 zv.«Rasolovo» oranica 4.klase pov. 2182 m², upisana u P.L.502 k.o. Alići, vlasništvo Muhić Suada sin Osmana iz Zavidovića, Alići bb, sa dijelom 1/1,

- k.č. 546/1 zv. «Obarak» voćnjak 3. klase pov. 1021 m², upisana u P.L. 396 k.o. Alići, vlasništvo Muhić Omera sin Omera iz Zavidovića, Alići 40, sa dijelom 1/1,
- k.č. 545 zv. «Bašča» kuća-zgrada pov. 119 m², dvorište pov. 500 m², oranica 5. klase pov. 450 m², voćnjak 3. klase pov. 467 m², upisana u P.L. 374 k.o. Alići, suvlasništvo Fejzić Adile kći Asifa, Meškić Azire kći Asifa, obje iz Zavidovića, Alići bb i Ibrišimović Ajiše rođ. Meškić iz Zenice, S. Radića 2-B, sve sa dijelom 1/3,
- k.č. 647 zv. «Bašča» voćnjak 3. klase pov. 726 m², upisana u P.L. 1690 k.o. Alići, vlasništvo Karajbić Besima sin Ćazima iz Zavidovića, Alići bb, sa dijelom 1/1,
- k.č. 531 zv. «Bučje» oranica 5. klase pov. 2086 m², k.č. 501 zv. «Rasolovo» oranica 4. klase pov. 957 m², upisane u P.L. 1237 k.o. Alići, vlasništvo Ćatić Hanife kći Sulejmana iz Zavidovića, M. Spahe bb, sa dijelom 1/1,
- k.č.506 zv.«Rosulja» kuća-zgrada pov.62 m², dvorište pov.500 m², oranica 5.klase pov.35 m², upisane u P.L. 122 k.o. Alići, vlasništvo Faljić Abida sin Ibrahima iz Zavidovića, Alići 34, sa dijelom 1/1,
- k.č. 510/1 zv. «Rosulja» oranica 5. klase pov. 908 m², upisana u P.L. 971 k.o. Alići, vlasništvo Meškić Fadila sin Asifa iz Zavidovića, Alići bb, sa dijelom 1/1,
- k.č. 660 zv. «Rosulja» oranica 5. klase pov. 3008 m², upisana u P.L. 65 k.o. Alići, vlasništvo Muhić Šahzije kći Rame iz Zavidovića, Alići bb, sa dijelom 1/1,

II

Utvrđuje se da je Općina Zavidovići korisnik nepotpune eksproprijacije zemljišta za izgradnju javne rasvjete.

O b r a z l o Ź e n j e

Pravni osnov:

Pravni osnov za donošenje ove odluke je član 14. stav.4. Zakona o eksproprijaciji koji glasi: «Odluku o utvrđivanju javnog interesa za izgradnju objekta ili izvođenje radova na području općine donosi općinsko vijeće na čijem se području namjerava graditi objekat ili izvoditi radovi u skladu sa planskim dokumentima prostornog uređenja.»

Razlozi donošenja:

Općinski pravobranilac Zavidovići u ime općine Zavidovići kao korisnika eksproprijacije, podnio je Općinskom vijeću Zavidovići, prijedlog za utvrđivanje javnog interesa za izgradnju javne rasvjete u naselju «Alići» na području MZ «Dolina-Alići», te da se u tu svrhu može pristupiti nepotpunoj eksproprijaciji - ustanovljenju prava služnosti postavljanja stubova i nadzemnog kabla za razvod javne rasvjete na dijelovima nekretnina bliže označenih u članu I ove odluke.

Uz prijedlog za utvrđivanje javnog interesa korisnik eksproprijacije priložio je:

- elaborat eksproprijacije
- geodetsko-katastarski plan područja eksproprijacije
- urbanistička saglasnost
- izvode iz posjedovnih listova

Razmatrajući prijedlog i priložene dokaze u spisu, a imajući u vidu činjenicu da se radi o objektu koji je od javnog interesa za mještane MZ «Dolina-Alići» i općinu Zavidovići, kao i činjenicu da su ispunjeni zakonski uslovi za utvrđivanje javnog interesa za izgradnju istog, ocijenjeno da je prijedlog za utvrđivanje javnog interesa opravdan.

Pouka o pravnom lijeku:

Protiv ove odluke može se pokrenuti upravni spor podnošenjem tužbe kod Kantonalnog suda u Zenici, u roku od 30 dana od dana dostavljanja odluke. Tužba se podnosi neposredno sudu.

(M.P.)

PREDSJEDAVAJUĆI
OPĆINSKOG VIJEĆA
ing. Radosav Petrović, s.r.

BOSNA I HERCEGOVINA
FEDERACIJA BOSNE I HERCEGOVINE
ZENIČKO DOBOJSKI KANTON
OPĆINA ZAVIDOVIĆI
OPĆINSKO VIJEĆE

Broj: 01-31-2602/11

Dana: 31.03.2011.godine

Općinsko vijeće Zavidovići na 32.sjednici održanoj dana 31.03.2011.godine, na osnovu člana 14. stav 4. Zakona o eksproprijaciji ("Službeni novine Federacije BiH", broj 70/07) i člana 25. Statuta općine Zavidovići ("Službeni glasnik općine Zavidovići", broj 5/08 i 5/a/08), po prijedlogu za utvrđivanje javnog interesa, donosi

ODLUKU

I

Utvrđuje se da je od javnog interesa izgradnja seoskog vodovoda "Krušići/Bun-Rijeka", za grupu građana Mjesne zajednice „Krivaja-Smailbašići“, te da se u tu svrhu može pristupiti nepotpunoj eksproprijaciji – ustanovljenju prava služnosti postavljanja i održavanja vodovodnih cijevi i rezervoara u korist Općine Zavidovići na nekretninama označenim kako slijedi :

- k.č.1460 zv. «Krčevina» oranica 5. klase pov. 980 m², oranica 6. klase pov. 1473 m², upisana u P.L.542 k.o. Donja Svinjašnica, suvlasništvo Mehić Ferida sin Salke sa dijelom 25/45, Mehić Halida sin Salke sa dijelom 10/45 i Mehić Fikreta sin Salke sa dijelom 10/45, svi iz Kovača, Smailbašići bb,
- k.č.1538 zv.«Brijeg» oranica 7.klase pov.975 m², k.č.1517 zv.«Krčevina» kuća-zgrada pov. 65 m², dvorište pov.500 m², oranica 5.klase pov.1554 m², 1537/1 zv.«Brijeg» oranica 5. klase pov.2721 m², oranica 6.klase pov.2120 m², 1537/2 zv.«Brijeg» pašnjak 4.klase pov.2001 m² upisane u P.L. 189 k.o. Donja Svinjašnica, suvlasništvo Mehić Ferida sin Salke, Mehić Halida sin Salke i Mehić Fikreta sin Salke , svi iz Kovača , Smailbašići bb sa dijelom 1/3,
- k.č. 1457/1 zv. «Krčevina» kuća-zgrada pov. 77 m², dvorište pov. 500 m², voćnjak 3. klase pov. 253 m². k.č. k.č. 1458 zv. «Krčevina» oranica 5. klase pov. 2658 m², oranica 6. klase pov. 1410 m², 1459/2 zv. «Krčevina» oranica 5. klase pov. 840 m², oranica 6. klase pov. 2026 m², upisane u P.L. 429 k.o. Donja Svinjašnica, vlasništvo Saletović Sulejman sin Hašima iz Hajderovića bb,sa dijelom 1/1,
- k.č. 1463 zv. «Okučnica» kuća-zgrada pov. 36 m², dvorište pov. 500 m², šuma 4. klase pov. 1419 m², k.č. 1457/2 zv. «Krčevina» voćnjak 3. klase pov. 165 m², k.č. 1459/1 zv. «Krčevina» oranica 5. klase pov. 1690 m², oranica 6. klase pov. 3883 m², upisane u P.L. 294 k.o. Donja Svinjašnica, vlasništvo Saletović Omera sin Hamde iz Kovača, Smailbašići bb,sa dijelom 1/1,
- k.č. 1520 zv. «Bare» kuća-zgrada pov. 35 m², dvorište pov. 500 m², oranica 5. klase pov. 1844 m², upisana u P.L. 567 k.o. Donja Svinjašnica, vlasništvo Mehić Sifet sin Ismeta iz Kovača , Smailbašići 177, sa dijelom 1/1,
- k.č. 1534/1 zv. «Bare» oranica 5. klase pov. 2633 m², k.č. 1536 zv. «Brijeg» oranica 5. klase pov. 2500 m², oranica 6. klase pov. 3902 m², upisane u P.L. 407 k.o. Donja Svinjašnica, vlasništvo Sejkanović Safeta sin Hasana iz Kovača, Smailbašići bb,sa dijelom 1/1,
- k.č. 1539 zv. „Pod brijeg» livada 4. klase pov. 6702 m², upisana u P.L. 293 k.o. Donja Svinjašnica, vlasništvo Saletović Hamde sin Hamde iz Kovača, Smailbašići 176, sa dijelom 1/1.

- k.č. 1540 zv. „Guša» livada 4. klase pov. 7962 m², upisana u P.L. 735 k.o. Donja Svinjašnica, suvlasništvo Imamović Azemine kći Bege iz Zavidovića, A. Izetbegovića Blok „C“, Begić Medine kći Bege iz Zavidovića, A. Izetbegovića Lam. V/25, Ibrić Munirekći Bege iz Kovača, D. Kovači bb, Džuvić Hafize kći Bege iz Zavidovića, Dubravački put bb, i Osmić Mubere kći Bege iz Kovača Brezik Lug bb, svi sa dijelom 1/5.
- k.č. 1617/4 zv. „Rijeka» oranica 5. klase pov. 1658 m², upisana u P.L. 505 k.o. Donja Svinjašnica, vlasništvo Begović Haćime rođ. Mehić iz Kovača, G. Svinjašnica, sa dijelom 1/1.
- k.č. 1617/3 zv. „Rijeka» oranica 5. klase pov. 3366 m², upisana u P.L. 460 k.o. Donja Svinjašnica, vlasništvo Mehić Uzeira sin Ibrišima iz Kovača, Smailbašići, sa dijelom 1/1.
- k.č. 1615 zv. „Rijeka» šuma 4. klase pov. 1206 m², upisana u P.L. 506 k.o. Donja Svinjašnica, suvlasništvo Begović Haćime rođ. Mehić iz Kovača, G. Svinjašnica i Mehić Uzeira sin Ibrišima iz Kovača, Smailbašići, sa dijelom 1/2.
- k.č. 1617/4 zv. „Rijeka» oranica 5. klase pov. 1658 m², upisana u P.L. 505 k.o. Donja Svinjašnica, vlasništvo Begović Haćime rođ. Mehić iz Kovača, G. Svinjašnica, sa dijelom 1/1.
- k.č. 1613/2 zv. „Krčevina« kuća zgrada pov. 69 m², dvorište pov. 500 m², oranica 7. klase pov. 885 m², k.č. 1614/3 zv. „Krčevina« šuma 4. klase pov. 345 m², obje upisane u P.L. 445 k.o. Donja Svinjašnica, vlasništvo Šporer Josipa sin Josipa iz Zavidovića, H. K. Gradašćevića naselje Gaj, sa dijelom 1/1.
- k.č. 1614/1 zv. „Krčevina« pašnjak 4. klase pov. 1562 m², upisana u P.L. 538 k.o. Donja Svinjašnica, vlasništvo Ulm Željka sin Arnolda iz Zavidovića, naselje „Gaj“ 1/12, sa dijelom 1/1.
- k.č. 1609/1 zv. „Krčevina« pašnjak 4. klase pov. 2754 m², upisana u P.L. 296 k.o. Donja Svinjašnica, vlasništvo Saletović Meme sin Mustafe iz Kovača, Smailbašići, sa dijelom 1/1.
- k.č. 1609/6 zv. „Krčevina« pašnjak 4. klase pov. 225 m², upisana u P.L. 622 k.o. Donja Svinjašnica, vlasništvo Ibrić Ibrahima sin Ibrahima iz Hajderovića, Hajderovići, sa dijelom 1/1.
- k.č. 1627/3 zv. „Krčevina« kuća zgrada pov. 72 m², dvorište pov. 71 m², k.č. 1609/2 zv. „Bojan« pašnjak 4. klase pov. 419 m², k.č. 1628/3 zv. „Krčevina« šuma 4. klase pov. 12 m², sve upisane u P.L. 388 k.o. Donja Svinjašnica, vlasništvo Bešlagić Nasera sin Ahmeta iz Zavidovića, Prvomajska, sa dijelom 1/1.
- k.č. 1628/2 zv. „Krčevina« šuma 4. klase pov. 124 m², upisana u P.L. 703 k.o. Donja Svinjašnica, vlasništvo Bešlagić Zlatana sin Nasera iz Zavidovića, DR. Pinkasa Bandta, sa dijelom 1/1.
- k.č. 1628/1 zv. „Krčevina« šuma 4. klase pov. 2602 m², upisana u P.L. 301 k.o. Donja Svinjašnica, vlasništvo Saletović Remze sin Mustafe iz Kovača, Smailbašići 8, sa dijelom 1/1.
- k.č. 1629 zv. „Stublić Donji« oranica 2. klase pov. 5077 m², oranica 4. klase pov. 1720 m², upisana u P.L. 318 k.o. Donja Svinjašnica, vlasništvo Stanković Dragoljuba sin Branka iz Vozuće, Polje 6, sa dijelom 1/1.
- k.č. 1631/2 zv. „Lučica« kuća zgrada pov. 77 m², dvorište pov. 500 m², oranica 2. klase pov. 998 m², upisana u P.L. 335 k.o. Donja Svinjašnica, vlasništvo Dendić Suada sin Omera iz Zavidovića, Čumurana 23, sa dijelom 1/1.
- k.č. 789 zv. «Polje» oranica. klase pov. 3531 m², upisana u P.L. 272 k.o. Krivaja, suvlasništvo Osmić Himze sin Ibrahima, Osmić Sinana sin Ibrahima, Osmić Hazbe kći Ibrahima, svi iz Kovača, Lug bb sa dijelom 1/5 i Mujanović Zejne kći Ibrahima iz Kovača, Krivaja bb sa dijelom 2/5,
- k.č. 940 zv. «Luka» livada 2. klase pov. 2821 m², livada 3. klase pov. 3315 m², šuma 4. klase pov. 345 m², upisana u P.L. 154 k.o. Krivaja, vlasništvo Mrkonjić Bege sin Mehe iz Kovača, Brašljevine bb sa dijelom 1/1,
- k.č. 941 zv. «Luka» livada 2. klase pov. 2200 m², livada 3. klase pov. 2746 m², upisana u P.L. 155 k.o. Krivaja, vlasništvo Mrkonjić Brajke sin Nurage iz Kovača, Brašljevine 16, sa dijelom 1/1,
- k.č. 942 zv. «Luka» livada 2. klase pov. 3565 m², livada 3. klase pov. 3833 m², upisana u P.L. 552 k.o. Krivaja, vlasništvo Pašić Irfana sin Rasima iz Kovača, Brašljevine bb, sa dijelom 1/1,

- k.č. 943/1 zv. «Laz» livada 2. klase pov. 5028 m², šuma 5. klase pov. 267 m², upisana u P.L. 528 k.o. Krivaja, vlasništvo Muhić Semke kći Mustafe iz Čardaka, Mahoje bb, sa dijelom 1/1,
- k.č. 943/2 zv. «Laz» livada 2. klase pov. 3320 m², upisana u P.L. 529 k.o. Krivaja, vlasništvo Husić Hidajeta sin Hamde iz Hajderovića bb, sa dijelom 1/1,
- k.č. 955/2 zv. «Lučica» pašnjak 3. klase pov. 890 m², k.č. 956/1 zv. «Lučica» pašnjak 2. klase pov. 1575 mm², pašnjak 3. klase pov. 2125 m², k.č. 966/3 zv. «Usjelina» livada 4. klase pov. 2050 m², upisane u P.L. 531 k.o. Krivaja, vlasništvo Muhić Sajde kći Mustafe iz Zavidovića, Krivajska bb, sa dijelom 1/1,
- k.č. 955/1 zv. «Lučica» pašnjak 3. klase pov. 3930 m², k.č. 953 zv. «Lučica» livada 5. klase pov. 1126, upisane u P.L. 532 k.o. Krivaja, vlasništvo Fazlić Hasibe kći Mustafe iz Čardaka, Bajvati bb, sa dijelom 1/1,
- k.č. 962 zv. «Jezero» oranica 6. klase pov. 2869 m², k.č. 960 zv. «Jezero» livada 3. klase pov. 9004 m², šuma 6. klase pov. 836 m², k.č. 965 zv. «Bare», pašnjak 4. klase pov. 1882 m² upisane u P.L. 289 k.o. Krivaja, vlasništvo Prokopić Budimira sin Nedeljka iz Kovača, Podvolujak 4, sa dijelom 1/1,
- k.č. 966/1 zv. «Usjelina», livada 4. klase pov. 2430 m², upisana u P.L. 529 k.o. Krivaja, vlasništvo Husić Hidajete kći Hamde, sa dijelom 1/1.
- k.č. 971 zv. «Osjelina», oranica 5. klase pov. 3422 m², šuma 5. klase pov. 132 m², upisana u P.L. 16 k.o. Krivaja, vlasništvo Bajrić Hašima sin Hašima iz Kovača, Ismići 28, sa dijelom 1/1.
- k.č. 972 zv. «Sjelina», oranica 5. klase pov. 3429 m², šuma 5. klase pov. 145 m², upisana u P.L. 19 k.o. Krivaja, suvlasništvo Bajrić Latifa sin Mehe, Bajrić Ramiza sin Mehe iz Pule, Vodovodna 24, Bukvić Zejne kći Mehe iz Čardaka, Stipovići bb, svi sa dijelom 12/50, Orlić Ramize kći Mehe iz Begov Hana, sa dijelom 10/50, Mrkonjić Zumre kći Mehe iz Kovača, Brašljevine, sa dijelom 2/50, Pašić Latifa sin Šaćira iz Kovača, Brašljevine, Dubravac Fatime kći Šaćira iz Kovača, sa dijelom 1/50.
- k.č. 989 zv. «Usjelina», šuma 4. klase pov. 3986 m², upisana u P.L. 480 k.o. Krivaja, suvlasništvo Krajnić Himze sin Bege iz Kovača, Krajnići 8, Krajnić Remze sin Bege iz Kovača, Krajnići, sa dijelom 1/2.
- k.č. 990 zv. «Krušik», šuma 5. klase pov. 2590 m², k.č. 991 zv. «Krušik» pašnjak 4. klase pov. 2432 m², k.č. 992 zv. „Krušik“, oranica 8. klase pov. 1395 m², upisane u P.L. 20 k.o. Krivaja, suvlasništvo Bajrić Fahre sin Muje iz Kovača, Krivaja, Bajrić Mehmeda sin Muje iz Kovača, Krivaja, Bajrić Ibrahim sin Muje iz Kovača, Ismići, Bajrić Hašima sin Muje iz Kovača, Ismići, Bajrić Razije udova Muje iz Krivaje, Brašljevine, Mejrić Fate kći Muje iz Mustajbašića, Skejić Džehve kći Muje iz Maglaja, Bradići bb, Trako Sajme kći Muje iz Zenice, Briznik bb, svi sa dijelom 1/8.
- k.č. 1927 zv. «Put R. 467», prilazni put pov. 34382 m², upisana u P.L. 56 k.o. Donja Svinjašnica kao DSSV Preduzeće za puteve Doboj, sa dijelom 1/1.
- k.č. 1166/1 zv. «Podvolujak», šuma 3. klase pov. 482998 m², šuma 4. klase pov. 478639 m², upisana u P.L. 47 k.o. Krivaja kao DRSV IP «Krivaja» dd Zavidovići, sa dijelom 1/1.

II

Utvrđuje se da je Općina Zavidovići korisnik nepotpune eksproprijacije zemljišta za izgradnju seoskog vodovoda „Krušići/Bun-Rijeka“ za potrebe grupe građana Mjesne zajednice „Krivaja-Smailbašići“.

- 193 -

O b r a z l o ž e n j e

Pravni osnov:

Pravni osnov za donošenje ove odluke je član 14. stav. 4. Zakona o eksproprijaciji koji glasi: „Odluku o utvrđivanju javnog interesa za izgradnju objekata ili izvođenje radova na području općine donosi općinsko vijeće na čijem se području namjerava graditi objekat ili izvoditi radovi u skladu sa planskim dokumentima prostornog uređenja. „

Razlozi donošenja:

Općinski pravobranilac Zavidovići u ime općine Zavidovići kao korisnika eksproprijacije, podnio je Općinskom vijeću Zavidovići, prijedlog za utvrđivanje javnog interesa za izgradnju seoskog vodovoda „Krušići/Bun-Rijeka“ za grupu građana MZ „Krivaja-Smailbašići“, te da se u tu svrhu može pristupiti nepotpunoj eksproprijaciji – ustanovljenju prava služnosti postavljanja vodovodnih cijevi i rezervoara na dijelovima nekretnina bliže označenih u članu I ove odluke.

Uz prijedlog za utvrđivanje javnog interesa korisnik eksproprijacije je priložio elaborat, urbanističku saglasnost, geodetsko-katastarski plan, procjenu vrijednosti i izvode iz posjedovnih listova.

Razmatrajući prijedlog i priložene dokaze u spisu, a imajući u vidu činjenicu da se radi o objektu koji je od javnog interesa za mještane MZ „Krivaja-Smailbašići“ i općinu Zavidovići, kao i činjenicu da su ispunjeni zakonski uslovi za utvrđivanje javnog interesa za izgradnju istog, ocijenjeno da je prijedlog za utvrđivanje javnog interesa opravdan.

Pouka o pravnom lijeku:

Protiv ove odluke može se pokrenuti upravni spor podnošenjem tužbe kod Kantonalnog suda u Zenici u roku od 30 dana od dana dostavljanja odluke. Tužba se podnosi neposredno sudu.

**PREDSJEDAVAJUĆI
OPĆINSKOG VIJEĆA**

(M.P.)

ing. Radosav Petrović, s.r.

BOSNA I HERCEGOVINA
FEDERACIJA BOSNE I HERCEGOVINE
ZENIČKO DOBOJSKI KANTON
OPĆINA ZAVIDOVIĆI
OPĆINSKO VIJEĆE

Broj: 01-05-1306/11

Dana: 31.03.2011.godine

Općinsko vijeće Zavidovići na 32.sjednici održanoj dana 31.03.2011.godine, na osnovu člana 14. stav 4. Zakona o eksproprijaciji ("Službeni novine Federacije BiH", broj 70/07) i člana 25. Statuta općine Zavidovići ("Službeni glasnik općine Zavidovići", broj 5/08 i 5/a/08), po prijedlogu za utvrđivanje javnog interesa, donosi

ODLUKU

I

Utvrđuje se da je od javnog interesa izgradnja javne rasvjete na lokalitetu mjesne zajednice «Kovači» podružnica Gornji Mustajbašići, te da se u tu svrhu može pristupiti nepotpunoj eksproprijaciji – ustanovljenju prava služnosti postavljanja stubova i nadzemnog kabla za razvod javne rasvjete, u korist Općine Zavidovići, na nekretninama označenim kako slijedi:

- k.č. 1948 zv. „Ugljenjak» voćnjak 4. klase pov. 1867 m² i k.č. 1947/2 zv. „Ugljenjak“ kuća zgrada pov. 10 m², dvorište pov. 467 m², obje upisane u P.L. 223 k.o. Mustajbašići, vlasništvo Hasić Ferida sin Rašida iz Kovača, Mustajbašići, sa dijelom 1/1.
- k.č. 1944/1 zv. „Ometala“ kuća zgrada pov. 61 m², dvorište pov. 500 m², oranica 5. klase pov. 2698 m², upisana u P.L. 1178 k.o. Mustajbašići, vlasništvo Hasić Ismaila sin Mehmeda iz Kovača, Mustajbašići, sa dijelom 1/1.
- k.č. 1944/2 zv. „Ograde“ oranica 5. klase pov. 225 m², upisana u P.L. 222 k.o. Mustajbašići, suvlasništvo Suljić Razije kći Rasima iz Žepča, preko bb, Hasić Rasima sin Kasima iz Mustajbašića, Hasić Rasima sin Hasana iz Mustajbašića, Hasić Rasima sin Omera iz Mustajbašića, Hasić Pašage sin Rasima iz Mustajbašića, Bajramović Kadire kći Rasima iz Zavidovića D, Lovnica bb, Hasić Rifeta sin Rasima iz Kovača, Mustajbašići 92 i Hasić Izeta sin Rasima iz Kovača, Mustajbašići bb, svi sa dijelom 1/8.
- k.č. 1946 zv. „Ograde“ pašnjak 3. klase pov. 130 m², upisana u P.L. 1437 k.o. Mustajbašići, vlasništvo Hasić Semiza sin Sabita iz Kovača, Mustajbašići, sa dijelom 1/1.
- k.č. 1938/3 zv. „Mašića bašča“ oranica 6. klase pov. 700 m² i k.č. 1938/2 zv. „Mašića bašča“ oranica 6. klase pov. 425 m². obje upisane u P.L. 805 k.o. Mustajbašići, vlasništvo Srganović Zuhdije sin Hasana iz Kovača, Mustajbašići, sa dijelom 1/1.
- k.č.1938/1 zv.„Mašića bašča“ oranica 6.klase pov.420 m², upisana u P.L.734 k.o.Mustajbašići, Mustajbašići, vlasn. Srganović Hajrudina sin Mustafe iz Kovača, Mustajbašići, sa dijelom 1/1.
- k.č. 1936 zv. „Mašića bašča “ kuća zgrada pov. 24 m², dvorište pov. 500 m², oranica 5. klase pov. 40 m², upisana u P.L. 566 k.o. Mustajbašići, suvlasništvo Srganović Hasana sin Azema iz Kovača, Mustajbašići, Srganović Zuhdije sin Hasana iz Kovača, Mustajbašići, Srganović Hajre udove Hasana iz Kovača, Mustajbašići, svi sa dijelom 1/5 i Rganović Asifa sin Hasana iz Kovača, Mustajbašići, sa dijelom 2/5.
- k.č.1918/1 zv.„Bašča“ kuća zgrada pov.29 m², dvorište pov.207 m², upisana u P.L.1984 k.o. Mustajbašići, vlasništvo Hasić Ibrahima sin Bećira iz Kovača, Mustajbašići 35, sa dijelom 1/1.
- k.č. 1813 zv. „Bašča“ voćnjak pov. 1840 m², upisana u P.L. 175 k.o. Mustajbašići, vlasništvo Hasić Bege sin Jusufa iz Kovača, Mustajbašići 32, sa dijelom 1/1.
- k.č. 1834/1 zv. „Poljašnica“ kuća zgrada pov. 60 m², dvorište pov. 500 m², voćnjak 3. klase pov. 454m², upisana u P.L. 199 k.o. Mustajbašići, suvlasništvo Hasić Ahmeta mlađi sin Ibrahima i Hasić Ibrahima sin Hamde obojica iz Kovača, Mustajbašići, sa dijelom 1/2.

- k.č. 1834/2 zv. „Poljašnica“ kuća zgrada pov. 67 m2, dvorište pov. 172 m2, upisana u P.L. 1628 k.o. Mustajbašići, vlasništvo Hasić Ahmeta mladi sin Ibrahima iz Kovača, Mustajbašići, sa dijelom 1/1.
- k.č.1831 zv.„Dvorište“ kuća zgrada pov.52 m2, dvorište pov.718 m2, upisana u P.L.1670 k.o. Mustajbašići, vlasništvo Hasić Ibrahima sin Ahmeta iz Kovača, Mustajbašići, sa dijelom 1/1.
- k.č. 1836/1 zv. „Potkućnica“ kuća zgrada pov. 55 m2, dvorište pov. 500 m2, voćnjak 3. klase pov. 187 m2, k.č. 1836/2 zv. „Potkućnica“ voćnjak 3. klase pov. 6 m2, obje upisane u P.L. 992 k.o. Mustajbašići, vlasništvo Hasić Asima sin Bege iz Kovača, Mustajbašići, sa dijelom 1/1.
- k.č. 1838/1 zv. „Njiva“ kuća zgrada pov. 33 m2, dvorište pov. 500 m2, oranica 5. klase pov. 414 m2 i k.č. 1838/2 zv. „Njiva“ oranica 5. klase pov. 69 m2, obje upisane u P.L. 840 k.o. Mustajbašići, vlasništvo Hasić Uzejira sin Bege iz Kovača, Mustajbašići, sa dijelom 1/1.
- k.č. 1840/2 zv. „Ravna njiva“ oranica 5. klase pov. 511 m2 i k.č. 1840/1 zv. „Ravna njiva“ oranica 5. klase pov. 1422 m2, oranica 6. klase pov. 1772 m2, oranica 7. klase pov. 1170 m2, obje upisane u P.L. 820 k.o. Mustajbašići, vlasništvo Kovačević rod. Hasić Mevle iz Kovača, Vikovići, sa dijelom 1/1.
- k.č. 1841/1 zv. „Ravna njiva“ oranica 5. klase pov. 1494 m2, oranica 6. klase pov. 771 m2, k.č. 1841/2 zv. „Ravna njiva“ oranica 6. klase pov. 16 m2, obje upisane u P.L. 229 k.o. Mustajbašići, vlasništvo Hasić Sifeta sin Jusufa iz Kovača, Mustajbašići 40, sa dijelom 1/1.
- k.č. 1861 zv. „Ravna njiva“ kuća zgrada pov. 67 m2, dvorište pov. 500 m2, voćnjak pov. 21 m2, upisana u P.L. 796 k.o. Mustajbašići, vlasništvo Vuković Mihrudina sin Pašage iz Kovača, Mustajbašići bb, sa dijelom 1/1.
- k.č. 1862/1 zv. „Harem“ kuća zgrada pov. 61 m2, dvorište pov. 397 m2, k.č. 1862/2 zv. „Harem“ oranica 6. klase pov. 40 m2, obje upisane u P.L. 603 k.o. Mustajbašići, vlasništvo Odbora islamske zajednice Mustajbašići, sa dijelom 1/1.
- k.č. 1863/1 zv. „Do“ pašnjak 2. klase pov. 260 m2, k.č. 1863/2 zv. „Do“ pašnjak 2. klase pov. 34 m2, k.č. 1870 zv. „Vrelo“ livada 4. klase pov. 562 m2 i k.č. 1869 zv. „Vrelo“ voćnjak 3. klase pov. 1742 m2, sve upisane u P.L. 894 k.o. Mustajbašići, vlasništvo Hasić Sifeta sin Jusufa iz Kovača, Mustajbašići 40, sa dijelom 1/1.
- k.č. 1868 zv. „Osredak“ pašnjak 3. klase pov. 1215 m2, upisana u P.L. 1214 k.o. Mustajbašići, vlasništvo Hasić Muhameda sin Ismeta iz Kovača, Mustajbašići bb, sa dijelom 1/1.
- k.č. 1866/1 zv. „Kod Kajina vrela“ oranica 6. klase pov. 3334 m2, šuma 4. klase pov. 380 m2, k.č. 1866/2 zv. „Kod Kajina vrela“ oranica 6. klase pov. 160 m2, šuma 4. klase pov. 140 m2, obje upisane u P.L. 1378 k.o. Mustajbašići, vlasništvo Karajbić Ibrahima sin Mehmeda iz Kovača, Mustajbašići bb, sa dijelom 1/1.
- k.č. 2619/4 zv. „Duga brazda“ oranica 5. klase pov. 220 m2, oranica 6. klase pov. 2132 m2, k.č. 2617/1 zv. „Duga brazda“ kuća zgrada pov. 59 m2, dvorište pov. 345 m2, obje upisane u P.L. 1428 k.o. Mustajbašići, vlasništvo Mešić Merzuka sin Sakiba iz Kovača, Mustajbašići bb, sa dijelom 1/1.
- k.č. 2619/3 zv. „Duga brazda“ oranica 5. klase pov. 210 m2, oranica 6. klase pov. 1663 m2, upisana u P.L. 1429 k.o. Mustajbašići, vlasništvo Čamdžić Merhunise kći Sakiba iz Kovača, Mustajbašići bb, sa dijelom 1/1.
- k.č. 2618/3 zv. „Duga brazda“ oranica 5. klase pov. 2870 m2, k.č. 2618/2 zv. „Duga brazda“ oranica 4. klase pov. 524 m2, obje upisane u P.L. 1427 k.o. Mustajbašići, vlasništvo Mešić Muriza sin Sakiba iz Kovača, Mustajbašići bb, sa dijelom 1/1.
- k.č. 2617/2 zv. „Duga brazda“ oranica 5. klase pov. 90 m2, upisana u P.L. 685 k.o. Mustajbašići, vlasništvo Mešić Sakiba sin Emina iz Kovača, Mustajbašići bb, sa dijelom 1/1.
- k.č. 2081 zv. „Ravan“ oranica 6. klase pov. 1147 m2, upisana u P.L. 554 k.o. Mustajbašići, vlasništvo Sinanović Bećira sin Ibri iz Kovača, Vikovići 81, sa dijelom 1/1.
- k.č. 2086 zv. „Buban“ pašnjak 3. klase pov. 401 m2, upisana u P.L. 204 k.o. Mustajbašići, suvlasništvo Hasić Jusufa sin Bećira, sa dijelom 84/336, Hasić Hasiba sin Remze, sa dijelom 12/336, Hasić Fatime udova Remze, sa dijelom 12/336, Hasić Azema sin Remze, sa dijelom 12/336, Hasić Tifa kći Remze, sa dijelom 12/336, Hasić Ćazim sin Remze, sa dijelom 12/336,

BOSNA I HERCEGOVINA
FEDERACIJA BOSNE I HERCEGOVINE
ZENIČKO DOBOJSKI KANTON
OPĆINA ZAVIDOVIĆI
OPĆINSKO VIJEĆE

Broj: 01-31-3309/11

Dana: 31.03.2011.godine

Općinsko vijeće Zavidovići na 32.sjednici održanoj dana 31.03.2011. godine na osnovu člana 14. stav 4. Zakona o eksproprijaciji ("Službene novine Federacije BiH", broj 70/07) i člana 25. Statuta općine Zavidovići ("Službeni glasnik općine Zavidovići", broj 5/08 i 5/a/08), po prijedlogu za utvrđivanje javnog interesa, donosi

ODLUKU

I

Utvrđuje se da je od javnog interesa rekonstrukcija niskonaponske mreže TP-a «Alići III», te da se u tu svrhu može pristupiti nepotpunoj eksproprijaciji- ustanovljenju prava služnosti postavljanja i održavanja objekata za prenos i razvođenje električne energije u korist JP Elektroprivreda BiH d.d. Sarajevo, Podružnica «Elektrodistribucija» Zenica na dijelovima nekretnina označenih kako slijedi:

- k.č. 366/1 zv. „Dvorište“, kuća-zgrada pov. 35 m², dvorište pov. 454 m², upisana u P.L.630 k.o. Alići vlasništvo Vrabac Emine kći Saliha iz Zavidovića, Dolina bb, sa dijelom 1/1.
- k.č. 364/1 zv. „Krčevina“, kuća-zgrada pov. 70 m², dvorište pov. 500 m², oranica 4. klase pov.1295 m² upisana u P.L. 1452 k.o. Alići suvlasništvo Starčević Izeta sin Hase iz Sarajeva, Husrefa Redića 14 i Starčević Refika sin Hase iz Sarajeva, Salke Lagundžije 6, sa dijelom 1/2.
- k.č. 328 zv. „Krčevina“, kuća-zgrada pov. 70 m², dvorište pov. 463 m², upisana u P.L. 493 k.o. Alići vlasništvo Starčević Miralema sin Asima iz Zavidovića, Dolina 12, sa dijelom 1/1.
- k.č. 94 zv. „Bara“, oranica 4. klase pov. 985 m², upisana u P.L. 23 k.o. Alići vlasništvo Bajrić Nesiba sin Ašira iz Zavidovića, Dolina bb, sa dijelom 1/1.
- k.č. 340/2 zv. „Mušina Bara“, livada 1. klase pov. 1313 m², upisana u P.L. 476 k.o. Alići suvlasništvo Starčević Rabije udove Asima iz Zavidovića, Dolina bb, Gračić Ramize kći Asima iz Maglaja, Ul. B. Bašića 96, Pašić Sakibe kći Asima iz Kovača, Brašljevine bb, Ahmičević Senibe kći Asima iz Zavidovića, Majdan bb, Pašić Asime kći Asima iz Kovača, Brezik bb, Omrcrčević Nisvete kći Asima iz Kovača, Brašljevine bb, svi sa dijelom 1/6.
- k.č. 89 zv. „Barica“, kuća-zgrada pov. 45 m², dvorište pov. 500 m², oranica 4. klase pov. 134 m², upisana u P.L. 751 k.o. Alići vlasništvo Starčević Emsudina sin Smaila iz Zavidovića, Dolina bb, Starčević Mevludina sin Smaila iz Zavidovića, Podubravlje bb, sa dijelom 1/2.
- k.č. 118/1 zv. „Lučica“, oranica 5. klase pov. 300 m², upisana u P.L. 485 k.o. Alići vlasništvo Starčević Džafera sin Rašida iz Zavidovića, Dolina 74, sa dijelom 1/1.
- k.č. 125/3 zv. „Bara“, livada 2. klase pov. 620 m², livada 3. klase pov. 534 m², upisana u P.L. 1115 k.o. Alići vlasništvo Starčević Zahira sin Zajke iz Zavidovića, Dolina 70, sa dijelom 1/1.
- k.č. 132/1 zv. „Bara“, oranica 4. klase pov. 781 m², upisana u P.L. 1349 k.o. Alići vlasništvo Hrvić Izeta sin Osmana iz Zavidovića, Dolina bb, sa dijelom 1/1.
- k.č. 43 zv. „Polje kuća“, kuća-zgrada pov. 64 m², dvorište pov. 500 m², oranica 4. klase pov. 613 m² upisana u P.L. 18 k.o. Alići vlasništvo Bahtić Saliha sin Saliha iz Zavidovića, Dolina 38, sa dijelom 1/1.

- k.č. 96 zv. „Bara“, kuća-zgrada pov. 98 m², dvorište pov. 500 m², oranica 4. klase pov. 141 m² upisana u P.L. 416 k.o. Alići vlasništvo Muratović Safeta sin Sabita iz Zavidovića, Dolina 23, sa dijelom 1/1.
- k.č. 93 zv. „Bara“, kuća-zgrada pov. 193 m², dvorište pov. 101 m², upisana u P.L. 1307 k.o. Alići suvlasništvo Bajrić Semke kći Ibrahima iz Zavidovića, Dolina bb, Bajrić Nesiba sin Ašira iz Zavidovića, Dolina bb, sa dijelom 1/2.
- k.č. 92/3 zv. „Bara“, pristupni put pov. 263 m², upisana u P.L. 28 k.o. Alići vlasništvo Bajrić Saliha sin Hašima, Bajrić Mirsade kći Bege iz Zavidovića, Dolina, sa dijelom 1/2.
- k.č. 115/1 zv. „Lučica“, kuća-zgrada pov. 62 m², dvorište pov. 208 m², upisana u P.L. 163 k.o. Alići vlasništvo Huskić Begana sin Ibrahima iz Vozuće, Gosovica, sa dijelom 1/1.
- k.č. 132/8 zv. „Bara“, oranica 4. klase pov. 88 m², upisana u P.L. 1502 k.o. Alići suvlasn. Bahtić Saliha sin Saliha i Starčević Sulejmana sin Sulejmana iz Zavidovića, Dolina, sa dijelom 1/2.
- k.č. 130/1 zv. „Bara“, livada 4. klase pov. 215 m², upisana u P.L. 556 k.o. Alići vlasništvo Starčević Salima sin Saliha iz Zavidovića, Dolin, sa dijelom 1/1.
- k.č. 129/1 zv. „Put“, prilazni put pov. 216 m², upisana u P.L. 525 k.o. Alići vlasništvo Starčević Suvade kći Ibrahima iz Zavidovića, Dolina 33, sa dijelom 1/1.
- k.č. 128/1 zv. „Zajednica“, livada 4. klase pov. 304 m², upisana u P.L. 550 k.o. Alići vlasništvo Starčević Ramiza sin Derviša iz Zavidovića, Dolina 72, sa dijelom 1/1.
- k.č. 127/1 zv. „Bara“, livada 4. klase pov. 202 m², upisana u P.L. 478 k.o. Alići vlasništvo Wolf Jasminke kći Aziza iz Zavidovića, A. Izetbegovića 21, sa dijelom 1/1.
- k.č. 126/1 zv. „Zajednica“, livada 4. klase pov. 388 m², upisana u P.L. 1123 k.o. Alići suvlasništvo Hodžić- Burić Adise kći Zijada, Starčević Mehe sin Hasage, Starčević Suvada sin Mehe iz Zavidovića, Dolina, sa dijelom 1/3.
- k.č. 125/1 zv. „Bara“, livada 2. klase pov. 1192 m², livada 3. klase pov. 1337 m², livada 4. klase pov. 730 m², upisana u P.L. 563 k.o. Alići suvlasništvo Starčević Fatime kći Avde, Starčević Tahira sin Zajke, Starčević Zahira sin Zajke, Starčević Samira sin Zajke iz Zavidovića, Dolina, sa dijelom 1/4.
- k.č. 331/1 zv. „Krčevina“, kuća-zgrada pov. 74 m², dvorište pov. 361 m², upisana u P.L. 495 k.o. Alići vlasništvo Starčević Ešefa sin Nurage iz Zavidovića, Dolina 11, sa dijelom 1/1.
- k.č. 132/5 zv. „Bara“, oranica 4. klase pov. 695 m², k.č. 132/2 zv. „Bara“, kuća zgrada pov. 69 m², dvorište pov. 52 m², upisana u P.L. 1345 k.o. Alići vlasništvo Hrvić Vahida sin Osmana iz Zavidovića, Dolina, sa dijelom 1/1.
- k.č. 44 zv. „Polje Kuća“, kuća-zgrada pov. 74 m², dvorište pov. 426 m², oranica 3. klase pov. 796 m², upisana u P.L. 559 k.o. Alići vlasništvo Starčević Sulejmana sin Sulejmana iz Zavidovića, Dolina 38, sa dijelom 1/1.
- k.č. 364/2 zv. „Krčevina“, oranica 4. klase pov. 72 m², k.č. 332/2 zv. „Krčevina“, oranica 4. klase pov. 77 m², k.č. 331/2 zv. „Krčevina“, dvorište pov. 70 m², k.č. 329/2 zv. „Krčevina“, dvorište pov. 19 m², k.č. 330/2 zv. „Krčevina“, oranica 4. klase pov. 231 m², k.č. 98/2 zv. „Krčevina“, oranica 4. klase pov. 164 m², k.č. 99/2 zv. „Krčevina“, dvorište pov. 33 m², k.č. 100/2 zv. „Bara“, oranica 4. klase pov. 202 m², k.č. 101/2 zv. „Bara“, livada 2. klase pov. 266 m², k.č. 102/2 zv. „Bara“, livada 2. klase pov. 261 m², k.č. 103/2 zv. „Bara“, livada 1. klase pov. 109 m², k.č. 110/2 zv. „Bara“, livada 1. klase pov. 66 m², k.č. 111/2 zv. „Bara“, livada 4. klase pov. 58 m², k.č. 115/2 zv. „Lučica“, dvorište pov. 127 m², k.č. 118/2 zv. „Lučica“, voćnjak 4. klase pov. 97 m², k.č. 120/2 zv. „Lučica“, livada 2. klase pov. 128 m², k.č. 123/2 zv. „Bara“, livada 2. klase pov. 47 m², k.č. 124/2 zv. „Velika Bara“, livada 4. klase pov. 32 m², k.č. 125/2 zv. „Bara“, livada 3. klase pov. 112 m², k.č. 126/2 zv. „Zajednica“, livada 4. klase pov. 17 m²,

- 202 -

- k.č. 127/2 zv. "Bara", livada 4. klase pov. 18 m², k.č. 128/2 zv. "Zajednica", livada 4. klase pov. 23 m², k.č. 129/2 zv. "Put", prilazni put pov. 24 m², k.č. 130/2 zv. "Bara", livada 4. klase pov. 21 m², k.č. 131/2 zv. "Zajednica", livada 2. klase pov. 80 m², livada 3. klase pov. 50 m², k.č. 132/3 zv. "Bara", livada 4. klase pov. 227 m², k.č. 121/2 zv. "Vijaka", livada 2. klase pov. 21 m², sve upisane u P.L. 701 k.o. Alići kao DRSV Željeznice ŽTP Sarajevo, Doboj, sa dijelom 171.

II

Utvrđuje se da je JP Elektroprivreda BiH d.d. Sarajevo, Podružnica «Elektrodistribucija» Zenica korisnik nepotpune eksproprijacije za rekonstrukciju niskonaponske mreže TP-a «Alići III»

O b r a z l o Ź e n j e

Pravni osnov:

Pravni osnov za donošenje ove odluke je član 14. stav.4. Zakona o eksproprijaciji koji glasi: «Odluku o utvrđivanju javnog interesa za izgradnju objekta ili izvođenje radova na području općine donosi općinsko vijeće na čijem se području namjerava graditi objekat ili izvoditi radovi u skladu sa planskim dokumentima prostornog uređenja.»

Razlozi donošenja:

Svojim prijedlog od 09.03.2011. godine, JP Elektroprivreda BiH d.d. Sarajevo, Podružnica «Elektrodistribucija» Zenica zatražilo je utvrđivanje javnog interesa za rekonstrukciju niskonaponske mreže TP-a «Alići III», te da se u tu svrhu može pristupiti nepotpunoj eksproprijaciji- ustanovljenju prava služnosti postavljanja i održavanja objekata za prenos i razvođenje električne energije na dijelovima nekretnina bliže označenih u članu I ove odluke.

Uz prijedlog za utvrđivanje javnog interesa korisnik eksproprijacije priložio je:

- izvod iz projektno- tehničke dokumentacije,
- izvode iz posjedovnih listova
- dokaz o uplati administrativne takse
- elaborat eksproprijacije

Imajući u vidu značaj izgradnje pomenutog objekta sa aspekta kvalitetnijeg snadbijevanja električnom energijom stanovništva na predmetnom području, priložene dokaze u spisu kao i činjenicu da su ispunjeni zakonski uslovi za utvrđivanje javnog interesa za izgradnju istog, ocijenjeno da je prijedlog za utvrđivanje javnog interesa opravdan.

Pouka o pravnom lijeku:

Protiv ove odluke može se pokrenuti upravni spor podnošenjem tužbe kod Kantonalnog suda u Zenici, u roku od 30 dana od dana dostavljanja odluke. Tužba se podnosi neposredno sudu.

PREDSJEDAVAJUĆI
OPĆINSKOG VIJEĆA

(M.P.)

ing. Radosav Petrović, s.r.

BOSNA I HERCEGOVINA
FEDERACIJA BOSNE I HERCEGOVINE
ZENIČKO DOBOJSKI KANTON
OPĆINA ZAVIDOVIĆI
OPĆINSKO VIJEĆE

Broj: 01-31-3310/11

Dana: 31.03.2011.godine

Općinsko vijeće Zavidovići na 32.sjednici održanoj dana 31.03.2011.godine, na osnovu člana 14. stav 4. Zakona o eksproprijaciji ("Službene novine Federacije BiH", broj 70/07) i člana 25. Statuta općine Zavidovići ("Službeni glasnik općine Zavidovići", broj 5/08 i 5/a/08), po prijedlogu za utvrđivanje javnog interesa, donosi

ODLUKU

I

Utvrđuje se da je od javnog interesa izgradnja javne rasvjete na lokalitetu mjesne zajednice «Brezik» podružnica «Krajnići», te da se u tu svrhu može pristupiti nepotpunoj eksproprijaciji - ustanovljenju prava služnosti postavljanja stubova i nadzemnog kabla za razvod javne rasvjete, u korist Općine Zavidovići, na nekretninama označenim kako slijedi:

- k.č. 1437 zv. «Bare» šuma 5. klase pov. 1386 m², k.č. 1438 zv. «Bare» oranica 6. klase pov. 2276 m², k.č. 1471 zv. «Dvorište» kuća-zgrada pov. 36 m², dvorište pov 349 m², k.č. 1512 zv. «Jezero» kuća-zgrada pov. 14 m², oranica 5. klase pov. 1158 m², upisane u P.L. 136 k.o. Krivaja, suvlasništvo Jusić Rasima sin Rame iz Kovača, Vikovići 22, sa dijelom 9/54, Saletović Salihe kći Ismeta iz Zavidovića, Patriotske lige bb, sa dijelom 9/54, Mehić Sifeta sin Ismeta iz Kovača, Smailbašići 177, sa dijelom 15/54, Osmanović Rabije kći Ismeta iz Hajderovića, Delići bb, sa dijelom 3/54 i Mrkonjić Fatime kći Sinana iz Kovača, Krivaja bb, sa dijelom 18/54,
- k.č. 1439 zv. «Bara» oranica 6. klase pov. 2377 m², upisana u P.L. 658 k.o. Krivaja, vlasništvo Krajnić Ahmeta sin Rasima iz Kovača, Brezik bb, sa dijelom 1/1,
- k.č. 1441 zv. «Bare» oranica 6. klase pov. 2426 m², upisana u P.L. 94 k.o. Krivaja, vlasništvo Krajnić Ahmeta sin Rašida iz Kovača, Krajinići 5, sa dijelom 1/1,
- k.č. 1448/1 zv. «Bare» oranica 6. klase pov. 2859 m², šuma 6. klase pov. 680 m², k.č. 1449 zv. «Bare»kuća-zgrada pov. 42 m², dvorište pov. 500 m², voćnjak 3. klase pov. 228 m², upisane u P.L. 430 k.o. Krivaja, vlasništvo Krajinić Mehmeda sin Osmana iz Kovača, Krajinići bb, sa dijelom 1/1,
- k.č. 1449 zv. «Bare»kuća-zgrada pov. 42 m², dvorište pov. 500 m², voćnjak 3. klase pov. 228 m², upisana u P.L. 430 k.o. Krivaja, vlasništvo Krajinić Ahmeta sin Rasima iz Kovača, Brezik bb, sa dijelom 1/1,
- k.č. 1450 zv. «Stara kuća» voćnjak 3. klase pov. 1291 m², .č. 1472 zv. «Dvorište»kuća-zgrada pov. 92 m², dvorište pov. 500 m², voćnjak 3. klase pov. 474 m², upisane u P.L. 782 k.o. Krivaja, vlasništvo Bošnjaković Kasima sin Đulage iz Kovača, Krajinići 23, sa dijelom 1/1,
- k.č. 1452 zv. «Stara kuća» oranica 6. klase pov. 881 m², upisana u P.L. 90 k.o. Krivaja, vlasništvo Krajinić Abida sin Mustafe iz Kovača, Krajinići 8, sa dijelom 1/1,
- k.č. 1474 zv. «Podkućnica»kuća-zgrada pov. 44 m², dvorište pov. 500 m², oranica 5. klase pov. 237 m², upisana u P.L. 387 k.o. Krivaja, suvlasništvo Krajinić Izeta sin Nezira iz Kovača, Krivaja bb Krajnić Rašida sin Nezira iz Kovača, Krajinići bb, sa dijelom 1/2,
- k.č. 1475 zv. «Podbrijeg» oranica 6. klase pov. 450 m², k.č. 1513 zv. «Jezero» oranica 5. klase pov. 676 m², upisane u P.L. 133 k.o. Krivaja, vlasništvo Krajnić Ragiba sin Šaćira iz Kovača, Krivaja bb, sa dijelom 1/1,

- k.č. 1470 zv. «Vrto»kuća-zgrada pov. 25 m², oranica 6. klase pov. 485 m², upisana u P.L. 639 k.o. Krivaja, suvlasništvo Krajinić Emine udove Ibrahima i Krajinić Fikreta sin Ibrahima, oboje iz Kovača, Krivaja bb, sa dijelom 1/2,
- k.č. 1469 zv. «Podkuća»k oranica 6. klase pov. 410 m², upisana u P.L. 132 k.o. Krivaja, vlasništvo Krajinić Omera sin Osmana iz Kovača, Krivaja bb, sa dijelom 1/1,
- k.č. 1467 zv. «Podkuća»k oranica 6. klase pov. 1446 m², upisana u P.L. 130 k.o. Krivaja, suvlasništvo Krajinić Zuhdije sin Omera, Krajinić Rasima sin Omera, oba iz Kovača, Krivaja bb, sa dijelom 3/12, Krajinić Muje sin Omera iz Kovača, Krajinići bb sa dijelom 3/12, Mrkonjić Zekire kći Fahre, Krajinić Fahire kći Fahre i Krajinić Ellvisa sin Fahre, svi iz Kovača, Krajinići bb, sa dijelom 1/12,
- k.č. 1645/1 zv. «Hrastovi» voćnjak 5. klase pov. 1440 m², upisana u P.L. 381 k.o. Krivaja, vlasništvo Krajinić Šahe kći Bege iz Kovača, Krivaja bb, sa dijelom 1/1,
- k.č. 1659/1 zv. «Vrto» voćnjak 5. klase pov. 868 m², k.č. 1658 zv. «Vrto» oranica 6. klase pov. 833 m², upisane u P.L. 124 k.o. Krivaja, vlasništvo Krajinić Laatifa sin Salke iz Kovača, Krajinići 32, sa dijelom 1/1,
- k.č. 1457/1 zv. «Zobište» oranica 6. klase pov. 916 m², upisana u P.L. 433 k.o. Krivaja, vlasništvo Krajinić Muhameda sin Bege iz Kovača, Krivaja bb, sa dijelom 1/1,
- k.č. 1476 zv. «Podbrijeg» oranica 5. klase pov. 340 m², upisana u P.L. 108 k.o. Krivaja, suvlasništvo Mrvoljak Rabije kći Brajke iz Zavidovića, Pinkasa Bandta 30, Fojnica Zinete kći Brajke iz Čardaka, Gostović bb, Hasić Zulfe kći Brajke iz Kovača, Mustajbašići bb, Bajrić Dile kći Brajke iz Kovača, Krivaja bb, Krajinić Ismeta sin Brajke iz Kovača, Krivaja 31, Sejdić Fajke kći Brajke iz Čardaka, Paravci bb, Bašić Halime kći Brajke iz Vozuće, Ribnica bb i Delić Ismete kći Brajke iz Čardaka, Borovnica bb, svi sa dijelom 1/8,
- k.č. 1511 zv. «Jezero» kuća-zgrada pov. 62 m², dvorište pov. 500 m², oranica 5. klase pov. 190 m², upisana u P.L. 114 k.o. Krivaja, suvlasništvo Brković Semke kći Mehe iz Čardaka, Bajvati bb, Fojnica Zlatke kći Mehe iz Čardaka, Marušići 128 i Hajder Fate kći Mehe iz Zavidovića, Stavci 7, svi sa dijelom 1/3,
- k.č. 1514 zv. «Jezero» kuća-zgrada pov. 117 m², dvorište pov. 500 m², oranica 5. klase pov. 430 m², upisana u P.L. 96 k.o. Krivaja, suvlasništvo Imamović Fatime kći Atifa iz Kovača, Mustajbašići bb, Krajinić Mehe sin Atifa iz Kovača, Krajinići bb, Buljubašić Šahe kći Atifa iz Čardaka, Bajvatibb, svi sa dijelom 1/5 i Krajinić Hasana sin Atifa iz Kovača, Krajinići 11, sa dijelom 2/5,
- k.č. 1533/1 zv. «Jezero» kuća-zgrada pov. 105 m², dvorište pov. 500 m², voćnjak 3. klase pov. 910 m², k.č. 1525/1 zv. Bašča» voćnjak 3. klase pov. 1168 m², upisane u P.L. 556 k.o. Krivaja, vlasništvo Krajinić Remze sin Bege iz Kovača, Krajinići bb, sa dijelom 1/1,
- k.č. 1533/2 zv. «Jezero» pristupni put pov. 290 m², upisana u P.L. 596 k.o. Krivaja, suvlasništvo Krajinić Himze sin Bege i Krajinić Remze sin Bege, oba iz Kovača, Krajinići bb, sa dijelom 1/2,
- k.č. 1533/2 zv. «Jezero» kuća-zgrada pov. 66 m², dvorište pov. 274 m², k.č. 1534 zv. «Jezero» oranica 5. klase pov. 626 m², upisane u P.L. 99 k.o. Krivaja, vlasništvo Krajinić Himze sin Bege iz Kovača, Krajinići bb, sa dijelom 1/1,
- k.č. 1536 zv. «Jezero» kuća-zgrada pov. 55 m², dvorište pov. 500 m², voćnjak 4. klase pov. 330 m², k.č. 1528 zv. «Suvat» šuma 4. klase pov. 1904 m², upisane u P.L. 34 k.o. Krivaja, suvlasništvo Bošnjaković Zejnila sin Huseina iz Kovača, Krivaja 3, Bošnjaković Ismeta sin Huseina, Bošnjaković Seada sin Huseina i Bošnjaković Šefika sin Huseina, svi iz Kovača, Krajinići bb, svi sa dijelom 1/4,
- k.č. 1530 zv. «Jezero» oranica 6. klase pov. 501 m², šuma 5. klase pov. 441 m², k.č. 1529 zv. «Jezero» kuća-zgrada pov. 69 m², dvorište pov. 452 m², upisane u P.L. 380 k.o. Krivaja, vlasništvo Krajinić Osmana sin Bege iz Kovača, Krivaja 3, sa dijelom 1/1,

- k.č. 1526 zv. «Jezero» voćnjak 4. klase pov. 491 m², upisana u P.L. 139 k.o. Krivaja, vlasništvo Krajinić Šaćira sin Ibrahima iz Kovača, Krajinići 12, sa dijelom 1/1,
- k.č. 1569 zv. «Lanište» kuća-zgrada pov. 35 m², dvorište pov. 500 m², oranica 5. klase pov. 75 m², upisana u P.L. 715 k.o. Krivaja, vlasništvo Krajinić Ragiba sin Mustafe iz Kovača, Krivaja bb, sa dijelom 1/1,
- k.č. 1574/1 zv. «Orašje» voćnjak 3. klase pov. 496 m², k.č. 1575/1 zv. «Orašje» voćnjak 3. klase pov. 784 m², upisane u P.L. 118 k.o. Krivaja, vlasništvo Krajinić Fahre sin Ibrahima iz Kovača, Krivaja bb, sa dijelom 1/1,
- k.č. 1579 zv. «Orašje» voćnjak 3. klase pov. 771 m², upisana u P.L. 491 k.o. Krivaja, vlasništvo Bošnjaković Zejnila sin Huseina iz Kovača, Krivaja 3, sa dijelom 1/1,
- k.č. 1641 zv. «Viš orašja» voćnjak 6. klase pov. 682 m², upisana u P.L. 638 k.o. Krivaja, vlasništvo Buljubašić Ajke kei Ibrahima iz Čardaka, Bajvati bb, sa dijelom 1/1,
- k.č. 1578/1 zv. «Orašje» oranica 6. klase pov. 821 m², upisana u P.L. 429 k.o. Krivaja, vlasništvo Krajinić Hasana sin Atifa iz Kovača, Krajinići 11, sa dijelom 1/1,

II

Utvrđuje se da je Općina Zavidovići korisnik nepotpune eksproprijacije zemljišta za izgradnju javne rasvjete na lokalitetu mjesne zajednice «Brezik» podružnica «Krajnići».

O b r a z l o ž e n j e

Pravni osnov:

Pravni osnov za donošenje ove odluke je član 14. stav.4. Zakona o eksproprijaciji koji glasi: «Odluku o utvrđivanju javnog interesa za izgradnju objekta ili izvođenje radova na području općine donosi općinsko vijeće na čijem se području namjerava graditi objekat ili izvoditi radovi u skladu sa planskim dokumentima prostornog uređenja.»

Razlozi donošenja:

Općinski pravobranilac Zavidovići u ime općine Zavidovići kao korisnika eksproprijacije, podnio je Općinskom vijeću Zavidovići, prijedlog za utvrđivanje javnog interesa za izgradnju javne rasvjete na lokalitetu mjesne zajednice «Brezik» podružnica «Krajnići», te da se u tu svrhu može pristupiti nepotpunoj eksproprijaciji - ustanovljenju prava služnosti postavljanja stubova i nadzemnog kabla za razvod javne rasvjete na dijelovima nekretnina bliže označenih u članu I ove odluke.

Uz prijedlog za utvrđivanje javnog interesa korisnik eksproprijacije priložio je:

- izvode iz posjedovnih listova
- elaborat eksproprijacije
- dokaz o uplati takse

Razmatrajući prijedlog i priložene dokaze u spisu, a imajući u vidu činjenicu da se radi o objektu koji je od javnog interesa za mještane MZ «Brezik» i općinu Zavidovići, kao i činjenicu da su ispunjeni zakonski uslovi za utvrđivanje javnog interesa za izgradnju istog, ocijenjeno da je prijedlog za utvrđivanje javnog interesa opravdan.

Pouka o pravnom lijeku:

Protiv ove odluke može se pokrenuti upravni spor podnošenjem tužbe kod Kantonalnog suda u Zenici, u roku od 30 dana od dana dostavljanja odluke. Tužba se podnosi neposredno sudu.

PREDSJEDAVAJUĆI
OPĆINSKOG VIJEĆA

(M.P.)

ing. Radosav Petrović, s.r.

BOSNA I HERCEGOVINA
FEDERACIJA BOSNE I HERCEGOVINE
ZENIČKO DOBOJSKI KANTON
OPĆINA ZAVIDOVIĆI
OPĆINSKO VIJEĆE

Broj: 01-31-3311/11

Dana: 31.03.2011.godine

Općinsko vijeće Zavidovići na 32.sjednici održanoj dana 31.03.2011. godine na osnovu člana 14. stav 4. Zakona o eksproprijaciji ("Službene novine Federacije BiH", broj 70/07) i člana 25. Statuta općine Zavidovići ("Službeni glasnik općine Zavidovići", broj 5/08 i 5/a/08), po prijedlogu za utvrđivanje javnog interesa, donosi

ODLUKU

I

Utvrđuje se da je od javnog interesa rekonstrukcija niskonaponske mreže TP-a «Mednik», te da se u tu svrhu može pristupiti nepotpunoj eksproprijaciji- ustanovljenju prava služnosti postavljanja i održavanja objekata za prenos i razvođenje električne energije u korist JP Elektroprivreda BiH d.d. Sarajevo, Podružnica «Elektrodistribucija» Zenica na dijelovima nekretnina označenih kako slijedi:

- k.č. 2329 zv. „Đevđelis“, oranica 6. klase pov. 2162 m², upisana u P.L. 1182 k.o. Rujnica vlasništvo Joldić Ševala sin Hamde iz Zavidovića, Mednjik, sa dijelom 1/1.
- k.č. 2330 zv. „Đevđelis“, oranica 6. klase pov. 2326 m², upisana u P.L. 1162 k.o. Rujnica vlasništvo Joldić Derviša sin Hamde iz Zavidovića, Hajderovići, sa dijelom 1/1.
- k.č.2306/2 zv.„Duga njiva“, oranica 5.klase pov.1750 m², upisana u P.L.565 k.o.Rujnica vlasn.Joldić Zajima sin Hasana Ševala sin Hamde iz Zavidovića, Podubravlje, sa dijelom 1/1.
- k.č. 2361/1 zv. „Jezero“, oranica 5. klase pov. 1171 m², upisana u P.L. 1159 k.o. Rujnica vlasništvo Joldić Sefira sin Husejina iz Zavidovića, Mednjik, sa dijelom 1/1.
- k.č. 2317 zv. „Jasik“, šuma 4.klase pov. 1503 m², k.č. 2316 zv.“Jasik“, kuća zgrada pov. 29 m², dvorište pov. 500 m², oranica 6. klase pov. 7124 m², upisane u P.L. 516 k.o. Rujnica suvlasništvo Turković Hajre udova Rame, Turković Edina sin Rame , Turković Elme kći Rame iz Zavidovića, Ul. 14 April, svi sa dijelom 1/3.
- k.č. 2326 zv. „Ražišće“, oranica 5. klase pov. 1099 m², k.č. 2323 zv.“Ražišće“, voćnjak 2. klase pov. 1275 m², k.č. 2322 zv. „Ražišće“, oranica 5. klase pov. 643 m², k.č. 2321 zv. „Ilići“, zgrada dvori pov. 662 m², k.č. 2327 zv.“Ražišće“, voćnjak 2. klase pov. 1483 m², šuma 3. klase pov. 936 m², upisane u P.L. 257 k.o. Rujnica vlasništvo Šušić Ismeta sin Hase iz Zavidovića, Mednjik, sa dijelom 1/1.
- k.č.2318 zv.„Jasik“, kuća zgrada pov.28 m², dvorište pov.500 m², oranica 5.klase pov.2817 m², oranica 6.klase pov.5671 m², k.č.2362 zv. „Brijeg“, oranica 5.klase pov.160 m², upisane u P.L.247 k.o.Rujnica vlasn.Joldić Emina sin Đulage iz Zavidovića, Mednjik, sa dijelom 1/1,
- k.č. 2306/1 zv. „Duga njiva“, kuća zgrada pov. 62 m², dvorište 500 m², oranica 5. klase pov. 5968 m², k.č. 2307 zv. „Duga njiva“, voćnjak 2. klase pov. 2075 m², upisane u P.L. 240 k.o. Rujnica suvlasništvo Joldić Hafize kći Briše iz Rujnice, Ahmić Zahide kći Ahme iz Zavidovića, Mećevići, Joldić Fezada sin Ahme iz Hajderovića, Mednjik, sa dijelom 1/5, Joldić Zijada sin Ahme iz Hajderovića, Mednjik, sa dijelom 2/5.
- k.č.2364/3 zv.„Jezero“, kuća zgrada pov.33 m², upisana u P.L.262 k.o.Rujnica suvlasn.Muja nović Salihe kći Mustafe i Parlić Behije kći Mustafe iz Zavidovića, Mednjik, sa dijelom 1/2
- k.č.2364/1 zv.„Jezero“, kuća zgrada pov.11 m², oranica 4.klase pov.2129 m², upisana u P.L. 1128 k.o. Rujnica vlasništvo Parlić Behije kći Mustafe iz Zavidovića, Mednjik, sa dijelom 1/1.
- k.č. 2397/1 zv. „Jezero“, oranica 6. klase pov. 2365 m², k.č. 2397/4 zv.“Jezero“, oranica 4. klase pov. 181 m², upisane u P.L. 251 k.o. Rujnica vlasništvo Joldić Hasana sin Maše iz Zavidovića, Mednjik, sa dijelom 1/1.

- k.č. 2409/2 zv. „Diljka“, voćnjak 3. klase pov. 502 m², k.č. 2396/3 zv. „Nanjive“, pašnjak 3. klase pov. 472 m², upisane u P.L. 731 k.o. Rujnica vlasništvo Imamović Fikreta sin Ismeta iz Zavidovića, Mednjik, sa dijelom 1/1.
- k.č. 2396/4 zv. „Nanjive“, pašnjak 3. klase pov. 342 m², upisana u P.L. 730 k.o. Rujnica vlasništvo Imamović Safeta sin Ismeta iz Zavidovića, Mednjik, sa dijelom 1/1.
- k.č. 2396/5 zv. „Nanjive“, pašnjak 3. klase pov. 1204 m², upisana u P.L. 732 k.o. Rujnica suvlasništvo Imamović Ismeta sin Hašima iz Rujnice, Mednjik, sa dijelom 2/4, Imamović Fikreta sin Ismeta, Imamović Safeta sin Ismeta, svi iz Zavidovića, Mednjik, sa dijelom 1/4.
- k.č. 2397/3 zv. „Jezero“, oranica 6. klase pov. 201 m², upisana u P.L. 736 k.o. Rujnica vlasništvo Joldić Safeta sin Hasana iz Zavidovića, Mednjik, sa dijelom 1/1.
- k.č. 2366/2 zv. „Jezero“, oranica 5. klase pov. 130 m², upisana u P.L. 250 k.o. Rujnica vlasništvo Joldić Hamde sin Maše iz Zavidovića, Hajderovići 7, sa dijelom 1/1.
- k.č. 2366/1 zv. „Jezero“, oranica 5. klase pov. 482 m², upisana u P.L. 691 k.o. Rujnica vlasništvo Joldić Uzeira sin Hamde iz Zavidovića, Rujnica, sa dijelom 1/1.
- k.č. 2361/3 zv. „Jezero“, oranica 5. klase pov. 400 m², k.č. 2360 zv. „Jezero“, kuća zgrada pov. 105 m², dvorište pov. 500 m², oranica 5. klase pov. 465 m², upisana u P.L. 254 k.o. Rujnica vlasništvo Joldić Huseina sin Maše iz Zavidovića, Mednjik 12, sa dijelom 1/1.
- k.č. 2359/2 zv. „Jezero“, kuća zgrada pov. 65 m², dvorište pov. 500 m², oranica 5. klase pov. 122 m², upisana u P.L. 874 k.o. Rujnica vlasništvo Joldić Asifa sin Ramiza iz Zavidovića, Mednjik, sa dijelom 1/1.
- k.č. 2359/1 zv. „Jezero“, kuća zgrada pov. 116 m², dvorište pov. 433, oranica 5. klase pov. 293 m², upisana u P.L. 873 k.o. Rujnica vlasništvo Joldić Kasima sin Ramiza iz Zavidovića, Mednjik, sa dijelom 1/1.
- k.č. 2399 zv. „Usukića njiva“, kuća zgrada pov. 50 m², dvorište pov. 500 m², oranica 5. klase pov. 2620 m², šuma 4. klase pov. 350 m², upisana u P.L. 243 k.o. Rujnica suvlasništvo Joldić Aiše kći Mujčina, Joldić Saida sin Abdulaha, Joldić Vahida sin Abdulaha, Joldić Šemse sin Abdulaha, Joldić Zaima sin Abdulaha svi iz Rujnice, Mednjik, sa dijelom 1/5.
- k.č. 829 zv. „Mekote“, kuća zgrada pov. 103 m², dvorište pov. 500 m², voćnjak 2. klase pov. 1824 m², k.č. 2339/2 zv. „Mekote“, prilazni put pov. 340 m², upisana u P.L. 268 k.o. Rujnica vlasništvo Joldić Rasima sin Hasana iz Zavidovića, Krivajska, sa dijelom 1/1.
- k.č. 2340 zv. „Mekote“, livada 4. klase pov. 2419 m², upisana u P.L. 796 k.o. Rujnica vlasništvo Joldić Šehide kći Mehe iz Zavidovića, Mednjik, sa dijelom 1/1.
- k.č. 2341 zv. „Mekote“, livada 4. klase pov. 2449 m², upisana u P.L. 564 k.o. Rujnica vlasništvo Joldić Nezira sin Hasana iz Zavidovića, Rujnica, sa dijelom 1/1.
- k.č. 2342 zv. „Mekote“, livada 4. klase pov. 2299 m², k.č. 2345 zv. „Točak“, livada 4. klase pov. 2699 m², upisana u P.L. 930 k.o. Rujnica vlasništvo Avdić Fatime kći Ibrahima iz Zavidovića, Rujnica, sa dijelom 1/1.
- k.č. 2407 zv. „Brdo“, kuća zgrada pov. 100 m², dvorište pov. 500 m², voćnjak 2. klase pov. 3464 m², upisana u P.L. 52 k.o. Rujnica vlasništvo Avdić Emina sin Omera iz Zavidovića, Rujnica, sa dijelom 1/1.
- k.č. 2434 zv. „Brdo“, kuća zgrada pov. 46 m², dvorište pov. 500 m², oranica 5. klase pov. 3396 m², upisana u P.L. 49 k.o. Rujnica vlasništvo Avdić Avde sin Omera iz Zavidovića, Mednjik, sa dijelom 1/1.
- k.č. 2433/4 zv. „Brdo“, kuća zgrada pov. 77 m², dvorište pov. 500 m², oranica 5. klase pov. 679 m², upisana u P.L. 862 k.o. Rujnica vlasništvo Avdić Hajrudina sin Hasan iz Zavidovića, Mednjik, sa dijelom 1/1.
- k.č. 2433/5 zv. „Brdo“, pristupni put pov. 319 m², upisana u P.L. 1285 k.o. Rujnica, k.č. 2433/6 zv. „Brdo“, oranica 5. klase pov. 28 m² upisana u P.L. 1262 k.o. Rujnica suvlasništvo Avdić Izudina sin Hasana i Avdić Hajrudina sin Hasana iz Zavidovića, Mednjik, sa dijelom 1/2.
- k.č. 2433/2 zv. „Brdo“, kuća zgrada pov. 54 m², dvorište pov. 500 m², oranica 5. klase pov. 588 m², upisana u P.L. 1264 k.o. Rujnica suvlasništvo Avdić Alena sin Eseda i Avdić Jasmina sin Eseda iz Zavidovića, Mednjik, sa dijelom 1/2.

- k.č. 2430/4 zv. „Brdo“, oranica 5. klase pov. 1810 m², upisana u P.L. 10 k.o. Rujnica vlasništvo Ahmetović Ibrahima sin Ibrahima iz Zavidovića, Rujnica, sa dijelom 1/1.
- k.č. 2430/3 zv. „Brdo“, kuća zgrada pov. 18 m², oranica 5. klase pov. 2732 m², k.č. 2431 zv. „Brdo“, šuma 5. klase pov. 780 m², upisana u P.L. 594 k.o. Rujnica vlasništvo Adilović Avdije sin Mustafe iz Zavidovića, Rujnica, sa dijelom 1/1.
- k.č. 2356 zv. „Nadgajnica“, oranica 6. klase pov. 3953 m², k.č. 2355 zv. „Nadgajnica“, šuma 5. klase pov. 807 m², k.č. 2353/2 zv. „Nadgajnica“, kuća zgrada pov. 66 m², dvorište pov. 500 m², oranica 5. klase pov. 3933 m², oranica 6. klase pov. 2400 m², upisane u P.L. 422 k.o. Rujnica vlasništvo Pašić Ajke kći Alije iz Zavidovića, Voćarski put bb, sa dijelom 1/1.
- k.č. 2353/3 zv. „Nadgajnica“, oranica 5. klase pov. 1452 m², k.č. 2354/1 zv. „Nadgajnica“ voćnjak 3. klase pov. 6374 m², upisana u P.L. 529 k.o. Rujnica vlasništvo Turković Hazima sin Alije iz Zavidovića, Rujnica, sa dijelom 1/1.
- k.č. 2353/4 zv. „Nadgajnica“, kuća zgrada pov. 29 m², dvorište pov. 500 m², oranica 6. klase pov. 3576 m², upisana u P.L. 531 k.o. Rujnica vlasništvo Turković Avde sin Alije iz Zavidovića, Rujnica, sa dijelom 1/1.
- k.č. 736 zv. „Bašča“, voćnjak 3. klase pov. 2500 m², k.č. 735 zv. „Bašča“, kuća zgrada pov. 25 m², dvorište pov. 500 m², voćnjak 3. klase pov. 569 m², k.č. 733/2 zv. „Na Bukvik“, oranica 5. klase pov. 4661 m², k.č. 732 zv. „Bukvik“, oranica 6. klase pov. 499 m², voćnjak 3. klase upisane u P.L. 374 k.o. Rujnica vlasništvo Mujanović Omera sin Omera iz Zavidovića, Rujnica, sa dijelom 1/1.
- k.č. 727 zv. „Bukvik“, oranica 6. klase pov. 548 m², k.č. 726 zv. „Bukvik“, oranica 6. klase pov. 667 m², upisana u P.L. 562 k.o. Rujnica vlasništvo Mujanović Rasima sin Osmana iz Zavidovića, Mednjik, sa dijelom 1/1.
- k.č. 737/1 zv. „Bukvik“, kuća zgrada pov. 118 m², dvorište pov. 500 m², voćnjak 3. klase pov. 747 m², upisana u P.L. 903 k.o. Rujnica suvlasništvo Mujanović Osmana sin Omera iz Rujnice, sa dijelom 1/4, Mujanović Rsimasina sin Osmana iz Zavidovića, Mednjik, sa dijelom 2/4, Mujanović Ibresina sin Osmana iz Zavidovića, Mednjik, sa dijelom 1/4.
- k.č. 738/3 zv. „Bukvik“, voćnjak 3. klase pov. 169 m², k.č. 738/2 zv. „Bukvik“, voćnjak 3. klase pov. 42 m², k.č. 738/1 zv. „Bukvik“, voćnjak 3. klase pov. 565 m², upisane u P.L. 377 k.o. Rujnica suvlasništvo Mujanović Šahe kći Huse, Pašić Semke kći Osmana, Mujanović Rasima sin Osmana, Mujanović Nezire kći Osmana, Mujanović Ibresina sin Osmana, Mujkić Najle kći Osmana Muhović Đemke kći Osmana svi iz Zavidovića, Mednjik, sa dijelom 1/7.
- k.č. 718/8 zv. „Hrastik“, pristupni put pov. 622 m², upisana u P.L. 867 k.o. Rujnica suvlasništvo Salkić Hasana sin Sulejmana iz Rujnice, Husići, sa dijelom 2/6, Salkić Fadila sin Sulejmana iz Rujnice, Mednjik, sa dijelom 2/6, Salkić Hanife kći Bege iz Rujnice, Husići 23, sa dijelom 1/6, Salkić Mirsada sin Nezira iz Zavidovića, Mednjik, sa dijelom 1/6.
- k.č. 714/2 zv. „Bukvik“, oranica 5. klase pov. 2553 m², k.č. 714/1 zv. „Bukvik“, oranica 5. klase pov. 880 m², oranica 6. klase pov. 320 m², upisana u P.L. 994 k.o. Rujnica vlasništvo Salkić Sifeta sin Nezira iz Zavidovića, Rujnica, sa dijelom 1/1.
- k.č. 711/2 zv. „Bukvik“, oranica 5. klase pov. 451 m², upisana u P.L. 550 k.o. Rujnica vlasništvo Mujanović Hasana sin Ibrahima iz Zavidovića, Mednjik, sa dijelom 1/1.
- k.č. 711/5 zv. „Bukvik“, oranica 5. klase pov. 2994 m², upisana u P.L. 537 k.o. Rujnica suvlasništvo Salkić Sabine kći Ibrahima, Salkić Mirzete kći Ibrahima, Salkić Mihrete kći Ibrahima iz Zavidovića, Rujnica, sa dijelom 1/3.
- k.č. 710 zv. „Bukvik“, kuća zgrada pov. 74 m², dvorište pov. 500 m², oranica 5. klase pov. 1204 m², k.č. 711/3 zv. „Bukvik“, oranica 5. klase pov. 2204 m², upisana u P.L. 364 k.o. Rujnica vlasništvo Mujanović Asima sin Ibrahima iz Zavidovića, Mednjik, sa dijelom 1/1.
- k.č. 711/1 zv. „Bukvik“, oranica 5. klase pov. 2924 m², upisana u P.L. 712 k.o. Rujnica vlasništvo Kalabić Kade rođ. Mujanović iz Zavidovića, Mećevići, sa dijelom 1/1.

- k.č. 729 zv. „Bukvik“, voćnjak 3. klase pov. 797 m², k.č. 730 zv. „Bukvik“ oranica 6. klase pov. 2645 m², upisana u P.L. 4 k.o. Rujnica suvlasništvo Adilović Šahe kći Hašima iz Hajderovića, Rujnica, Adilović Bege sin Idrisa iz Sombora, Adilović Hidajeta sin Idriza iz Danske, Adilović Safeta sin Idrisa iz Hajderovića, Mednjik, Buroić Sabahete kći Idrisa iz Zavidovića, Dolina, Mustić Hidajete kći Idrisa iz Zavidovića, Adilović Begajete kći Idrisa iz Hajderovića, Mednjik, svi sa dijelom 1/7.
- k.č. 700/4 zv. „Slana Bara“, oranica 5. klase pov. 1000 m², k.č. 711/4 zv. „Bukvik“, oranica 5. klase pov. 700 m², k.č. 718/3 zv. „Hrastik“, oranica 5. klase pov. 1961 m², k.č. 722 zv. „Bukvik“, oranica 5. klase pov. 2022 m², k.č. 718/5 zv. „Hrastik“, kuća zgrada pov. 73 m², dvorište pov. 320 m², k.č. 724 zv. „Bukvik“ oranica 6. klase pov. 1444 m², k.č. 718/6 zv. „Hrastik“, oranica 5. klase pov. 560 m², upisane u P.L. 440 k.o. Rujnica vlasništvo Salkić Hasana sin Sulejmana iz Rujnice, Husići 24, sa dijelom 1/1.
- k.č. 747/1 zv. „Hrustina“, oranica 5. klase pov. 2040 m², upisana u P.L. 535 k.o. Rujnica vlasništvo Adilović Omera sin Bege iz Zavidovića, Mednjik, sa dijelom 1/1.
- k.č. 700/5 zv. „Slana Bara“, oranica 5. klase pov. 626 m², upisana u P.L. 961 k.o. Rujnica vlasništvo Salkić Mirzeta sin Ibrahima iz Zavidovića, Rujnica, sa dijelom 1/1.

II

Utvrđuje se da je JP Elektroprivreda BiH d.d. Sarajevo, Podružnica «Elektrodistribucija» Zenica korisnik nepotpune eksproprijacije za rekonstrukciju niskonaponske mreže TP-a «Mednik»

O b r a z l o ž e n j e

Pravni osnov:

Pravni osnov za donošenje ove odluke je član 14. stav.4. Zakona o eksproprijaciji koji glasi: «Odluku o utvrđivanju javnog interesa za izgradnju objekta ili izvođenje radova na području općine donosi općinsko vijeće na čijem se području namjerava graditi objekat ili izvoditi radovi u skladu sa planskim dokumentima prostornog uređenja.»

Razlozi donošenja:

Svojim prijedlog od 09.03.2011. godine, JP Elektroprivreda BiH d.d. Sarajevo, Podružnica «Elektrodistribucija» Zenica zatražilo je utvrđivanje javnog interesa za rekonstrukciju niskonaponske mreže TP-a «Mednik», te da se u tu svrhu može pristupiti nepotpunoj eksproprijaciji- ustanovljenju prava služnosti postavljanja i održavanja objekata za prenos i razvođenje električne energije na dijelovima nekretnina bliže označenih u članu I ove odluke.

Uz prijedlog za utvrđivanje javnog interesa korisnik eksproprijacije priložio je:

- izvod iz projektno-tehničke dokumentacije, izvode iz posjedovnih listova-dokaz o uplati administrativne takse, elaborat eksproprijacije

Imajući u vidu značaj izgradnje pomenutog objekta sa aspekta kvalitetnijeg snadbijevanja električnom energijom stanovništva na predmetnom području, priložene dokaze u spisu kao i činjenicu da su ispunjeni zakonski uslovi za utvrđivanje javnog interesa za izgradnju istog, ocijenjeno da je prijedlog za utvrđivanje javnog interesa opravdan.

Pouka o pravnom lijeku:

Protiv ove odluke može se pokrenuti upravni spor podnošenjem tužbe kod Kantonalnog suda u Zenici, u roku od 30 dana od dana dostavljanja odluke. Tužba se podnosi neposredno sudu.

PREDSJEDAVAJUĆI
OPĆINSKOG VIJEĆA

(M.P.)

ing. Radosav Petrović, s.r.

BOSNA I HERCEGOVINA
FEDERACIJA BOSNE I HERCEGOVINE
ZENIČKO DOBOJSKI KANTON
OPĆINA ZAVIDOVIĆI
OPĆINSKO VIJEĆE

Broj: 01-31-1145/11

Dana: 31.03.2011.godine

Općinsko vijeće Zavidovići na 32.sjednici održanoj dana 31.03.2011.godine, na osnovu člana 14. stav 4. Zakona o eksproprijaciji ("Službeni novine Federacije BiH", broj 70/07) i člana Statuta općine Zavidovići ("Službeni glasnik općine Zavidovići", broj 5/08 i 5/a/08), na prijedlog JP Elektroprivrede BiH d.d. Sarajevo, Podružnica „Elektrodistribucija“ Zenica, za utvrđivanje javnog interesa, donijelo je

ODLUKU

I

Utvrđuje se da je od javnog interesa rekonstrukcija niskonaponske mreže TP-a „7 km“, te da se u tu svrhu može pristupiti nepotpunoj eksproprijaciji-ustanovljenju prava služnosti postavljanja i održavanja objekata za prenos i razvođenje električne energije u korist JP Elektroprivreda BiH d.d. Sarajevo, Podružnica „Elektrodistribucija“, Zenica, na dijelovima nekretnina označenih kako slijedi:

- k.č.2501/3 zv.„Ornice“ oranica 6. klase pov. 1334 m2, upisane u P.L.1009 k.o. Bajvati, vlasništvo Sinanović Osmana sin Omera iz Čardaka, Sinanovići 332, sa dijelom 1/1.
- k.č.2614 zv.„Travnjak“ kuća zgrada pov. 64 m2, dvorište pov. 500 m2, pašnjak 4. klase pov. 1550 m2, upisana u P.L.942 k.o. Bajvati, vlasništvo Mahovac Fatime kći Kasima iz Gostovića, Sinanovići, sa dijelom 1/1.
- k.č.2569 zv.„Okučnica“ kuća zgrada pov. 46 m2, dvorište pov. 500 m2, oranica 5. klase pov. 1098 m2, k.č. 2562 zv. „Ornice“ kuća zgrada pov. 73 m2, dvorište pov. 500 m2, oranica 5. klase pov. 2017 m2, k.č. zv. „Travnjak“ oranica pov. 1874 m2, k.č. 2611 zv. „Travnjak“ šuma 4. klase pov. 997 m2, sve upisane u P.L.267 k.o. Bajvati, vlasništvo Mahovac Zulfe sin Mustafe iz Čardaka, Brdo 24, sa dijelom 1/1.
- k.č.2570 zv.„Ornice“ voćnjak 3. klase pov. 2391 m2, upisane u P.L.255 k.o. Bajvati, vlasništvo Mahovac Kemala sin Mustafe iz Čardaka, Brdo 22, sa dijelom 1/1.
- k.č.2559 zv.„Ornice“ kuća zgrada pov.55 m2, dvorište pov.500 m2, oranica 5.klase pov. 2632 m2, upisana u P.L.504 k.o.Bajvati, suvlasništvo Zambaković Razije rođena Klinčević, Zambaković Omera sin Derve, Zambaković Džemala sin Derve, Zambaković Rame sin Derve, Zambaković Zejne kći Derve, Zambaković Mine kći Derve, svi iz Čardaka, Brdo 24, sa dijelom 1/6.
- k.č.2465 zv.„Ornice“ oranica 5. klase pov. 3605 m2, šuma 5. klase pov. 400 m2, upisana u P.L.245 k.o. Bajvati, vlasništvo Mahovac Hilme sin Salke iz Čardaka, Brdo 1, sa dijelom 1/1.
- k.č.2464 zv.„Ornice“ kuća zgrada pov. 46 m2, dvorište pov. 500 m2, oranica 5. klase pov. 2340 m2, oranica 6. klase pov. 1720 m2, upisana u P.L.253 k.o. Bajvati, vlasništvo Mahovac Juse sin Sinana iz Čardaka, Sinanovići bb, sa dijelom 1/1.
- k.č.2502 zv.„Ornice“ kuća zgrada pov. 72 m2, dvorište pov. 500 m2, oranica 5. klase pov. 1295 m2, upisana u P.L.409 k.o. Bajvati, suvlasništvo Sinanović Đulage sin Mehmeda iz Čardaka, Gostović 69, sa dijelom 3/5, Sinanović Sanela sin Ramiza iz Čardaka, Sinanovići bb, sa dijelom 1/5, Sinanović Samira sin Đulage iz Gostovića, Sinanovići, sa dijelom 1/5.
- k.č.2532 zv.„Ornice“ oranica 6. klase pov. 3593 m2, upisana u P.L.1077 k.o. Bajvati, vlasništvo Mahovac Mejre kći Maše iz Čardaka, Sinanovići bb, sa dijelom 1/1.

- k.č.2501/1 zv., „Ornice“ oranica 5. klase pov. 1263 m², upisana u P.L.1008 k.o. Bajvati, vlasništvo Sinanović Musaba sin Omera iz Čardaka, Sinanovići 332, sa dijelom 1/1.
- k.č.4395/1 zv., „Polje“ livada 2. klase pov. 865 m², upisana u P.L.486 k.o. Gostović, vlasništvo Sinanović Remze sin Rešida iz Čardaka, Gostović 62, sa dijelom 1/1.
- k.č.4397/1 zv., „Polje“ kuća zgrada pov.72 m², dvorište pov.500 m², oranica 3. klase pov.936 m², upisana u P.L.447 k.o. Gostović, vlasništvo Sinanović Ismeta sin Kasima iz Čardaka, Gostović 31, sa dijelom 1/1.
- k.č.4398/1 zv., „Polje“ kuća zgrada pov. 180 m², dvorište pov. 500 m², oranica 4. klase pov. 1034 m², upisana u P.L.619 k.o. Gostović, Sinanović Ermina sin Abida iz Čardaka, Sinanovići, sa dijelom 1/1.
- k.č.4399/1 zv., „Polje“ oranica 3. klase pov. 616 m², oranica 5. klase pov. 584 m², upisana u P.L. 431 k.o. Gostović, Sinanović Refike kći Ibrahima iz Čardaka, Sinanovići, sa dijelom 1/1.
- k.č.4400/1 zv., „Polje“ oranica 3. klase pov. 577 m², oranica 5. klase pov. 542 m², upisana u P.L. 1037 k.o. Gostović, vlasništvo Sinanović Sejada sin Hasije iz Čardaka, Sinanovići 287, sa dijelom 1/1.
- k.č.4401/1 zv., „Polje“ oranica 3. klase pov. 632 m², oranica 5. klase pov. 540 m², upisana u P.L. 418 k.o. Gostović, vlasništvo Sinanović Eme kći Saliha iz Čardaka, Sinanovići, sa dijelom 1/1.
- k.č.4403/4 zv., „Polje“ pristupni put pov. 72 m², upisana u P.L. 775 k.o. Gostović, suvlasništvo Sinanović Zuhdije sin Himze iz Čardaka, Sinanovići 316 i Sinanović Fahre sin Himze iz Čardaka, Sinanovići 316, sa dijelom 1/2.
- k.č.4404/1 zv., „Polje“ oranica 3. klase pov. 778 m², oranica 5. klase pov. 352 m², upisana u P.L. 1186 k.o. Gostović, vlasništvo Sinanović Isme kći Hamida iz Čardaka, Sinanovići, sa dijelom 1/1.
- k.č.4405/1 zv., „Polje“ kuća zgrada pov. 60 m², dvorište pov. 500 m², oranica 3. klase pov. 813 m², oranica 5. klase pov. 835 m², upisana u P.L. 605 k.o. Gostović, Sinanović Muhameda sin Čašifa iz Čardaka, Sinanovići, sa dijelom 1/1.
- k.č.4328/1 zv., „Luka“ oranica 3. klase pov. 737 m², k.č. 4328/3 zv. „Luka“ oranica 3. klase pov. 150 m², k.č. 4329/1 zv. „Luka“ oranica 3. klase pov. 460 m², k.č. 4327/1 zv. „Luka“ kuća zgrada pov. 56 m², dvorište 500 m², voćnjak 3. klase pov. 57 m², sve upisane u P.L. 553 k.o. Gostović, suvlasništvo Zambaković Hidajeta sin Nezira iz Čardaka, Sinanovići 265, Zambaković Ramiza sin Nezira iz Čardaka, Sinanovići, Zambaković Fuada sin Nezira iz Doboja, Klokočnica, Čaplja Aiše kći Nezira iz Zenice, svi sa dijelom 1/5.
- k.č.4329/2 zv., „Luka“ oranica 3. klase pov. 490 m², upisana u P.L. 706 k.o. Gostović, vlasništvo Zambaković Rasema ud. Pašage, Zambaković Alme kći Pašage, Zambaković Almira sin Pašage, svi iz Gostovića, Sinanovići, svi sa dijelom 1/3.
- k.č.2548/4 zv., „Luka“ kuća zgrada pov. 146 m², dvorište pov. 500 m², oranica 4. klase pov. 910 m², upisana u P.L. 802 k.o. Bajvati, vlasništvo Sinanović Fahre sin Mehmeda iz Čardaka, Sinanovići, sa dijelom 1/1.
- k.č.2548/1 zv., „Luka“ kuća zgrada pov. 96 m², dvorište pov. 367 m², upisana u P.L. 666 k.o. Bajvati, vlasništvo Sinanović Aziza sin Mahmuta iz Čardaka, Bajvati, sa dijelom 1/1.
- k.č.2548/3 zv., „Luka“ oranica 4. klase pov. 455 m², upisana u P.L. 651 k.o. Bajvati, vlasništvo Sinanović Mustafe sin Mahmuta iz Zavidovića, Zlatnih Ljiljana 58, sa dijelom 1/1.
- k.č.4330 zv., „Luka“ kuća zgrada pov. 67 m², dvorište pov. 500 m², oranica 3. klase pov. 1031 m², upisana u P.L. 550 k.o. Gostović, suvlasništvo Zambaković Esada sin Kasima i Zambaković Senada sin Kasima, obojica iz Čardaka, Sinanovići, sa dijelom 1/2.
- k.č.4326/1 zv., „Luka“ pašnjak 1. klase pov. 237 m², upisana u P.L. 489 k.o. Gostović, vlasništvo Sinanović Rifeta sin Huseina iz Čardaka, Sinanovići, sa dijelom 1/1.
- k.č.2548/2 zv., „Luka“ kuća zgrada pov. 115 m², dvorište pov. 500 m², oranica 4. klase pov. 505 m², upisana u P.L. 563 k.o. Bajvati, vlasništvo Sinanović Uzeira sin Mahmuta iz Čardaka, Sinanovići, sa dijelom 1/1.

- k.č.2544 zv.,Torine“ oranica 5. klase pov. 1722 m², k.č. 2549 zv. “Ornice” šuma 5. klase pov. 1388 m², upisana u P.L. 380 k.o. Bajvati, vlasništvo Sinanović Bege sin Hase iz Čardaka, Sinanovići 272, sa dijelom 1/1.
- k.č.2554/2 zv.,Ornice“ livada 4. klase pov. 1271 m², upisana u P.L. 655 k.o. Bajvati, vlasništvo Sinanović Salima sin Eniza iz Čardaka, Gostović, sa dijelom 1/1.
- k.č.2554/1 zv.,Ornice“ livada 4. klase pov. 1080 m², upisana u P.L. 654 k.o. Bajvati, vlasništvo Sinanović Saida sin Eniza iz Čardaka, Gostović, sa dijelom 1/1.
- k.č.2555/3 zv.,Ornice“ oranica 5. klase pov. 654 m², oranica 6. klase pov. 288 m², k.č. 2594/2 zv. “Ornice” oranica 6. klase pov. 647 m², k.č. 2555/1 zv. “Ornice” kuća zgrada pov. 74 m², dvorište pov. 500 m², oranica 5. klase pov. 1661 m², sve upisane u P.L. 384 k.o. Bajvati, vlasništvo Sinanović Eniza sin Đulage iz Čardaka, sinanovići, sa dijelom 1/1.
- k.č.2594/1 zv.,Ornice“ kuća zgrada pov. 65 m², dvorište pov. 200 m², oranica 6. klase pov. 1539 m², upisana u P.L. 392 k.o. Bajvati, vlasništvo Sinanović Hasiba sin Rame iz Čardaka, Sinanovići 81, sa dijelom 1/1.
- k.č.2537 zv.,Ornice“ oranica 6. klase pov. 2795 m², upisana u P.L. 851 k.o. Bajvati, vlasništvo Mahovac Zaima sin Refika iz Čardaka, Brdo 1, sa dijelom 1/1.
- k.č. 255772, zv. „Kućište“ oranica 5. klase pov. 2729 m², k.č. 2557/1, zv. „Kućište“ kuća-zgrada pov. 56 m², dvorište 500 m² i oranica 5. klase pov. 426 m² upisane u P.L. 905, K.O. Bajvati, vlasništvo Mahovac Nijaza sin Refika iz Čardaka, Sinanovići bb sa dijelom 1/1.
- k.č. 2533/2, zv. „Ornice“, kuća-zgrada pov. 65 m², dvorište pov. 500 m², oranica 5. klase pov. 97 m², k.č. 2533/1, zv. „Ornice“, oranica 5. klase pov. 1334 m², upisane u P.L. 188, K.O. Bajvati vlasništvo Garankić Eniza sin Remze iz Čardaka, Sinanovići bb sa dijelom 1/1.
- k.č. 2592/6, zv. „Ornica“, oranica 5. klase, pov. 637 m², k.č. 2592/4, zv. „Ornica“, kuća-zgrada pov. 112 m², dvorište pov. 500 m², oranica 3. klase pov. 1314 m², oranica 5. klase pov. 1239 m², k.č. 2592/5 zv. „Ornica“ pristupni put pov. 291 m², upisane u P.L. 884, K.O. Bajvati, vlasništvo Buljubašić Salima sin Rame iz Čardaka, Bajvati sa dijelom 1/1.
- k.č. 2591, zv. „Luka“, oranica 4. klase pov. 926 m², k.č. 2589/1 zv. „Luka“, kuća-zgrada pov. 57 m², dvorište pov. 500 m², oranica 3. klase pov. 410 m², upisane u P.L. 541, K.O. Bajvati, vlasništvo Mahovac Avde sin Avdije iz Čardaka, Sinanovići bb sa dijelom 1/1.
- k.č.2556 zv.,Ornice“, šuma 5.klase pov.2510 m², k.č.2574, zv.,Luka“, oranica 5.klase, povr. 1753 m², k.č.2503, zv.,Torine“, livada 3.klase pov.4206 m² i šuma 5.klase pov.520 m², upisane u P.L.243, K.O.Bajvati, vlasn.Mahovac Hasiba sin Salke iz Čardaka, Brdo 1,sa dijelom 1/1.
- k.č. 2572, zv. „Ornice“, livada 3. klase pov. 2231, upisana u P.L. 511, K.O. Bajvati, vlasništvo Zambaković Raseme kći Hašima iz Gostovića, Beše sa dijelom 1/4, Zambaković Nisveta sin Mustafe iz Sarajeva, Kromolj 13 sa dijelom 1/4, Zambaković Fikreta sin Mustafe iz Gostovića, Beše sa dijelom 1/4 i Zambaković Mirsada sin Mustafe iz Gostovića, Beše sa dijelom 1/4.
- k.č. 2573 zv. „Ledine“, oranica 5. klase pov. 1165, upisana u P.L. 263, K.O. Bajvati vlasništvo Mahovac Remze sin Hašima iz Čardaka, Brdo 25, sa dijelom 1/1,
- k.č. 2584, zv. „Luka“ oranica 4. klase pov. 652 m² upisana u P.L. 261, K.O. Bajvati, vlasništvo Mahovac Rabije kći Ibrahima iz Čardaka, Sinanovići sa dijelom 6/9, Mahovac Ale kći Rasima iz Čardaka, Sinanovići sa dijelom 1/9, Mahovac Admina sin Rasima iz Čardaka, Sinanovići sa dijelom 1/9 i Mahovac Belme kći Rasima iz Čardaka, Sinanovići sa dijelom 1/9.
- k.č. 2585, zv. „Luka“ kuća-zgrada pov. 64 m², dvorište 500 m², oranica 3. klase pov. 731 m² upisana u P.L. 1053, K.O. Bajvati vlasništvo Bjelić Amira sin Jusufa iz Čardaka, Sinanovići sa dijelom 1/1.
- k.č. 2588, zv. „Luka“ voćnjak 4. klase pov. 1350 m², k.č. 2587 zv. „Luka“ oranica 4. klase pov. 1753 m² upisane u P.L. 267, K.O. Bajvati, vlasništvo Mahovac Zulfe sin Mustafe iz Čardaka, Brdo 24 sa dijelom 1/1.
- k.č. 4392/1, zv. „Trebići“, kuća-zgrada pov. 982 m², dvorište pov. 2693 m² upisana u P.L. 1238, K.O. Gostović, vlasništvo „Ekos-step“ d.o.o. Zavidovići , Zavidovići Maršala Tita 15, sa dijelom 1/1.

- k.č. 4393/4, zv. „Polje“, oranica 2. klase pov. 273 m², upisana u P.L. 680, K.O. Gostović, vlasništvo Sinanović Ramiza sin Ramin iz Čardaka, 9.kilometar sa dijelom 1/1.
- k.č. 4393/2, zv. „Polje“ kuća-zgrada pov. 90 m², dvorište pov. 500 m², oranica 2. klase pov. 535 m², upisana u P.L. 470, K.O. Gostović, vlasništvo Sinanović Jasmina sin Mustafe iz Čardaka, Sinanovići sa dijelom 1/1.
- k.č.4393/1, zv.„2“, oranica 2.klase pov.515 m², oranica 3.klase pov.330 m² upisana u P.L.729, K.O. Gostović, vlasništvo Sinanović Rasima sin Mustafe iz Čardaka, Gostović sa dijelom 1/1.
- k.č. 4403/1, zv. „Polje“ oranica 3. klase pov. 383 m², upisana u P.L. 772, K.O. Gostović, vlasništvo Sinanović Zuhdije sin Himze iz Čardaka, Sinanovići 316 sa dijelom 1/1.
- k.č. 4394/1, zv. „Polje“, kuća-zgrada pov. 47 m², dvorište pov. 500 m², oranica 2. klase pov. 562 m² upisana u P.L. 471, K.O. Gostović, vlasništvo Sinanović Mustafe sin Rešida iz Čardaka, Gostović 35 sa dijelom 1/1.

II

Utvrđuje se da je JP Elektroprivrede BiH d.d. Sarajevo, Podružnica „Elektrodistribucija“, Zenica korisnik nepotpune eksproprijacije za rekonstrukciju NNM-e “7 km” Zavidovići.

O b r a z l o ž e n j e

Pravni osnov:

Pravni osnov za donošenje ove odluke je član 14. stav. 4. Zakona o eksproprijaciji koji glasi: „ Odluku o utvrđivanju javnog interesa za izgradnju objekata ili izvođenje radova na području općine donosi općinsko vijeće na čijem se području namjerava graditi objekat ili izvoditi radovi u skladu sa planskim dokumentima prostornog uređenja. „

Razlozi donošenja:

Svojim prijedlogom od 07.03.2011. godine JP Elektroprivrede BiH d.d. Sarajevo, Podružnica „Elektrodistribucija“, Zenica zatražilo je utvrđivanje javnog interesa za rekonstrukciju niskonaponske mreže TP-a „7 km“, te da se u tu svrhu može pristupiti nepotpunoj eksproprijaciji-ustanovljenju prava služnosti postavljanja i održavanja objekata za prenos i razvođenje električne energije , na dijelovima nekretnina označenih u članu I ove odluke.

Uz prijedlog za utvrđivanje javnog interesa korisnik eksproprijacije je priložio

- izvode iz posjedovnih listova
- elaborat eksproprijacije
- dokaz o uplati administrativne takse

Imajući u vidu značaj izgradnje i rekonstrukcije pomenutog objekta sa aspekta snadbijevanja električnom energijom stanovništva, te priložene dokaze u spisu kao i činjenicu da su ispunjeni zakonski uslovi za utvrđivanje javnog interesa za rekonstrukciju istog, ocijenjeno je da je prijedlog opravdan.

Pouka o pravnom lijeku:

Protiv ove odluke može se pokrenuti upravni spor podnošenjem tužbe kod Kantonalnog suda u Zenici u roku od 30 dana od dana dostavljanja odluke. Tužba se podnosi neposredno sudu.

PREDSJEDAVAJUĆI
OPĆINSKOG VIJEĆA

(M.P.)

ing. Radosav Petrović, s.r.

BOSNA I HERCEGOVINA
FEDERACIJA BOSNE I HERCEGOVINE
ZENIČKO DOBOJSKI KANTON
OPĆINA ZAVIDOVIĆI
OPĆINSKO VIJEĆE

Broj: 01-31-1147/11

Dana: 31.03.2011.godine

Općinsko vijeće Zavidovići na 32.sjednici održanoj dana 31.03.2011.godine na osnovu člana 14. stav 4. Zakona o eksproprijaciji ("Službene novine Federacije BiH", broj 70/07) i člana 25. Statuta općine Zavidovići ("Službeni glasnik općine Zavidovići", broj 5/08 i 5/a/08), po prijedlogu za utvrđivanje javnog interesa, donosi

ODLUKU

I

Utvrđuje se da je od javnog interesa rekonstrukcija niskonaponske mreže TP-a «Brezik II», te da se u tu svrhu može pristupiti nepotpunoj eksproprijaciji- ustanovljenju prava služnosti postavljanja i održavanja objekata za prenos i razvođenje električne energije u korist JP Elektroprivreda BiH d.d. Sarajevo, Podružnica «Elektrodistribucija» Zenica na dijelovima nekretnina označenih kako slijedi:

- k.č.3748/4 zv.„Polje“, kuća-zgrada pov.18 m2, oranica 3.klase pov.863 m2, upisana u P.L.1002 k.o. Hajderovići vlasništvo Kuljanović Mufida sin Fahre iz Kovača, Brezik, sa dijelom 1/1.
- k.č. 3747/3 zv. „Polje“, pristupni put pov. 424 m2, upisana u P.L. 310 k.o. Hajderovići vlasništvo Kuljanović Rifeta sin Omera iz Hajderovića, Humkići 19, sa dijelom 1/1.
- k.č. 3740/2 zv. „Polje“, livada 2. klase pov. 159 m2, upisana u P.L. 1437 k.o. Hajderovići suvlasništvo Kuljanović Fatime kći Bege, Kuljanović Hasana sin Huse iz iz Kovača, Brezik, sa dijelom 1/4, Kuljanović Fahre sin Huse iz Hajderovića, Humkići 4, sa dijelom 2/4.
- k.č.3740/1 zv. „Polje“, kuća-zgrada pov.75 m2, dvorište pov.500 m2, livada 2.klase pov.291 m2, upisana u P.L. 1436 k.o. Hajderovići vlasništvo Kuljanović Fatime kći Bege iz Kovača, Brezik, sa dijelom 1/1.
- k.č.3743/1 zv.„Polje“, kuća-zgrada pov.56 m2, oranica 3.klase pov.894 m2, upisana u P.L.888 k.o. Hajderovići vlasništvo Bašić Zijada sin Ramiza iz Hajderovića, Humkići, sa dijelom 1/1.
- k.č. 407/1 zv. „Lanište“, oranica 4. klase pov. 1969 m2, k.č. 406 zv. Lanište“, kuća-zgrada pov. 74 m2, dvorište pov. 500 m2, voćnjak 3. klase pov. 529 m2, k.č. 173 zv. „Prostjeralo“, pašnjak 4. klase pov. 647 m2, upisane u P.L. 312 k.o. Krivaja vlasništvo Sojkić Osmana sin Mustafe iz Kovača, Brezik 123, sa dijelom 1/1.
- k.č. 204/1 zv. „Luke“, oranica 4. klase pov. 906 m2, k.č. 204/3 zv. Luke“, pristupni put pov. 150 m2, upisana u P.L. 125 k.o. Krivaja suvlasništvo Kuljanović Šahe kći Mehe iz Kovača, Brezik, Kadrić Sedike kći Mehe, iz Zenice ul. Ćire Truheljke 2, Krajnić Huseina sin Mehe iz Kovača, Krajnici, Krajnić Nedžada sin Mehe iz Kovača, Krajnici , svi sa dijelom 1/4.
- k.č. 208 zv. „Lučica“, oranica 3. klase pov. 2357 m2, k.č. 171 zv.„Proščeralo“, pašnjak 5. klase pov. 1001 m2, upisana u P.L. 292 k.o. Krivaja vlasništvo Sojkić Ahmeta sin Omera iz Kovača, Brezik 9, sa dijelom 1/1.

- k.č. 172 zv. „Proščeralo“, oranica 8. klase pov. 1215 m², k.č. 194/1 zv. „Dugaljka“, kuća zgrada pov. 96 m², dvorište pov. 500 m², oranica 5. klase pov. 1888 m², upisana u P.L. 351 k.o. Krivaja vlasništvo Sojkić Hakije sin Jusufa iz Kovača, Brezik, sa dijelom 1/1.
- k.č. 134/1 zv. „Dugaljka“, kuća zgrada pov. 16 m², oranica 5. klase pov. 634 m², livada 2. klase pov. 40 m², livada 3. klase pov. 1291 m², k.č. 137 zv. „Dugaljka“, kuća zgrada pov. 48 m², dvorište pov. 500 m², oranica 6. klase pov. 270 m², k.č. 140/3 zv. „Dugaljka“ šuma 5. klase pov. 2373 m², upisane u P.L. 346 k.o. Krivaja vlasništvo Sojkić Hamze sin Ahmeta iz Kovača, Brezik, sa dijelom 1/1.
- k.č. 144 zv. „Mala njiva“, kuća zgrada pov. 97 m², dvorište pov. 500 m², oranica 7. klase pov. 4251 m², k.č. 146 zv. „Mala njiva“, oranica 6. klase pov. 1696 m², k.č. 145 zv. „Mala njiva“, oranica 6. klase pov. 1546 m², upisana u P.L. 206 k.o. Krivaja vlasništvo Mujanović Kasima sin Ibri iz Kovača, Memići 141, sa dijelom 1/1.
- k.č. 142/3 zv. „Mala njiva“, oranica 6. klase pov. 2273 m², k.č. 143/1 zv. „Mala njiva“, kuća zgrada pov. 56 m², dvorište 500 m², oranica 6. klase pov. 519 m², upisana u P.L. 488 k.o. Krivaja vlasništvo Mujanović Saliha sin Mustafe iz Kovača, Memići, sa dijelom 1/1.
- k.č. 140/1 zv. „Dugaljka“, oranica 7. klase pov. 373 m², šuma 5. klase pov. 4061 m², k.č. 132/1 zv. „Dugaljka“, kuća zgrada pov. 101 m², dvorište pov. 500 m², livada 3. klase pov. 720 m², k.č. 135/2 zv. „Dugaljka“, oranica 5. klase pov. 762 m², upisane u P.L. 563 k.o. Krivaja suvlasništvo Sojkić Nermina sin Šaćira, Sojkić Edhema sin Šaćira, Sojkić Nijaza sin Šaćira iz Kovača, Brezik, sa dijelom 1/3.
- k.č. 174 zv. „Proščeralo“, pašnjak 4. klase pov. 309 m², k.č. 190/2 zv. „Dugaljka“, kuća zgrada pov. 56 m², dvorište 500 m², voćnjak 3. klase pov. 1198 m², upisana u P.L. 314 k.o. Krivaja vlasništvo Sojkić Ramiza sin Mustafe iz Kovača, Brezik, sa dijelom 1/1.
- k.č. 205 zv. „Luke“, oranica 3. klase pov. 423 m², k.č. 204/2 zv. „Luke“, oranica 4. klase pov. 1105 m², upisana u P.L. 119 k.o. Krivaja vlasništvo Krajnić Ibrahima sin Mehe iz Kovača, Lug, sa dijelom 1/1.
- k.č. 193/1 zv. „Dugaljka“, kuća zgrada pov. 63 m², dvorište pov. 500 m², voćnjak 3. klase pov. 793 m², k.č. 193/2 zv. „Dugaljka“, oranica 5. klase pov. 170 m², voćnjak 3. klase pov. 970 m², k.č. 195 zv. „Dugaljka“, pašnjak 4. klase pov. 1071 m², upisane u P.L. 308 k.o. Krivaja vlasništvo Balić Adise kći Saliha iz Zavidovića, Branilaca grada II, sa dijelom 1/1.
- k.č. 192 zv. „Dugaljka“, kuća zgrada pov. 119 m², dvorište pov. 500 m², oranica 4. klase pov. 40 m², voćnjak 3. klase pov. 222 m², upisana u P.L. 290 k.o. Krivaja vlasništvo Sačić Avde sin Sinana iz Kovača, Brezik 15, sa dijelom 1/1.
- k.č. 206/2 zv. „Lučica“, kuća zgrada pov. 60 m², dvorište pov. 500 m², oranica 3. klase pov. 61 m², upisana u P.L. 260 k.o. Krivaja vlasništvo Osmić Himze sin Ibrahima iz Kovača, Lug, sa dijelom 1/1.
- k.č. 175 zv. „Dugaljka“, kuća zgrada pov. 61 m², dvorište pov. 500 m², oranica 5. klase pov. 3141 m², šuma 3. klase pov. 900 m², upisana u P.L. 318 k.o. Krivaja vlasništvo Sojkić Saliha sin Bege iz Kovača, Brezik 20, sa dijelom 1/1.
- k.č. 407/2 zv. „Lanište“, oranica 4. klase pov. 618 m², upisana u P.L. 410 k.o. Krivaja vlasništvo Sojkić Seada sin Osmana iz Kovača, Brezik, sa dijelom 1/1.
- k.č. 207/2 zv. „Lučica“, oranica 3. klase pov. 1596 m², upisana u P.L. 300 k.o. Krivaja vlasništvo Sojkić Safete kći Ibrahima iz Kovača, Brezik bb, sa dijelom 1/1.
- k.č. 186 zv. „Dugaljka“, oranica 5. klase pov. 2799 m², upisana u P.L. 299 k.o. Krivaja vlasništvo Sojkić Asima sin Bege iz Kovača, Brezik 20, sa dijelom 1/1.
- k.č. 184 zv. „Dugaljka“, kuća zgrada pov. 61 m², dvorište pov. 500 m², oranica 5. klase pov. 1220 m², upisana u P.L. 307 k.o. Krivaja suvlasništvo Sojkić Fahre sin Ismeta, Sojkić Ahmeta

- sin Ismeta, Sojkić Hamde sin Ismeta, Sojkić Šerifa sin Ismeta, Sojkić Ibrić sin Ismeta, Sojkić Seada sin Ismeta, Pinjić Zumre kći Ismeta, Sojkić Ragiba sin Ismeta, Sojkić Ferida sin Ismeta svi iz Kovača, Brezik, sa dijelom 1/9.
- k.č. 187 zv. „Dugaljka“, oranica 6. klase pov. 2500 m², upisana u P.L. 562 k.o. Krivaja vlasništvo Sojkić Fatime kći Bege iz Kovača, Brezik, sa dijelom 1/1.
 - k.č. 138 zv. „Dugaljka“, kuća zgrada pov. 30 m², pašnjak 3. klase pov. 618 m², upisana u P.L. 337 k.o. Krivaja vlasništvo Sojkić Edhema sin Ahmeta iz Kovača, Krivaja, sa dijelom 1/1.
 - k.č. 196 zv. „Strmonica“, kuća zgrada pov. 72 m², dvorište pov. 500 m², oranica 5. klase pov. 1096 m², upisana u P.L. 303 k.o. Krivaja vlasništvo Sojkić Fahre sin Ismeta iz Kovača, Brezik, sa dijelom 1/1.
 - k.č. 142/1 zv. „Mala njiva“, oranica 6. klase pov. 1589 m², upisana u P.L. 345 k.o. Krivaja vlasništvo Mujanović Seada sin Mustafe iz Kovača, Memići, sa dijelom 1/1.
 - k.č. 142/4 zv. „Mala njiva“, pristupni put pov. 270 m², upisana u P.L. 214 k.o. Krivaja suvlasništvo Mujanović Mirsada sin Mustafe, Mujanović Seada sin Mustafe, Mujanović Mustafe sin Mustafe, Mujanović Saliha sin Mustafe iz Kovača, Memići, Ikanović Salihe kći Mustafe iz Zavidovića, Mećevići, Mujanović Hasije sin Mustafe, iz Kovača, Memići, Karajbić Hajre kći Mustafe iz Kovača, Mustajbašići, Muharemović Šuhre kći Mustafe iz Hajderovića, Laz bb, svi sa dijelom 1/8.
 - k.č. 139/1 zv. „Dugaljka“, oranica 6. klase pov. 492 m², upisana u P.L. 492 k.o. Krivaja suvlasništvo Sojkić Nermina sin Šaćira, Sojkić Edhema sin Šaćira, Sojkić Nijatza sin Šaćira iz Kovača, Brezik, sa dijelom 1/3.
 - k.č. 139/2 zv. „Dugaljka“, oranica 6. klase pov. 29 m², upisana u P.L. 494 k.o. Krivaja suvlasništvo Sojkić Šaćira sin Ahmeta iz Kovača, Brezik, Sojkić Hamze sin Ahmeta, Sojkić Edhema sin Ahmeta, Ibrić Džemile kći Ahmeta iz Kovača, Brezik, Sojkić Rasima sin Ahmeta iz Zavidovića, Ul.H.Brkića 17, svi sa dijelom 1/8.
 - k.č. 135/1 zv. „Dugaljka“, oranica 5. klase pov. 2706 m², upisana u P.L. 459 k.o. Krivaja vlasništvo Sojkić Šaćira sin Ahmeta iz Kovača, Brezik 18, sa dijelom 1/1.
 - k.č. 121 zv. „Luke“, oranica 4. klase pov. 746 m², oranica 5. klase pov. 4697 m², upisana u P.L. 416 k.o. Krivaja suvlasništvo Sojkić Raseme kći Rasima, Sojkić Šuhre kći Rasima iz Kovača, Krivaja, sa dijelom 2/14, Sojkić Rasima sin Rasima iz Kovača, Krivaja, sa dijelom 10/14.
 - k.č. 149 zv. „Vrtlić“, kuća zgrada pov. 151 m², dvorište pov. 500 m², oranica 5. klase pov. 4501 m², oranica 6. klase pov. 3178 m², upisana u P.L. 417 k.o. Krivaja vlasništvo Mujanović Šefika sin Mustafe iz Kovača, Memići, sa dijelom 1/1.
 - k.č. 126/2 zv. „Luka“, livada 3. klase pov. 849 m², upisana u P.L. 369 k.o. Krivaja vlasništvo Sojkić Šerifa sin Ismeta iz Kovača, Brezik, sa dijelom 1/1.
 - k.č. 3745 zv. „Polje“, kuća zgrada pov. 58 m², dvorište pov. 500 m², oranica 3. klase pov. 289 m², k.č. 3738 zv. „Polje“, livada 2. klase pov. 119 m², upisana u P.L. 1248 k.o. Hajderovići vlasništvo Kuljanović Nermina sin Omera iz Kovača, Brezik, sa dijelom 1/1.
 - k.č. 3748/5 zv. „Polje“, trafostanica pov. 4 m², upisana u P.L. 1040 k.o. Hajderovići kao DRSV JP „Elektroprivreda“ BiH, sa dijelom 1/1.

II

Utvrđuje se da je JP Elektroprivreda BiH d.d. Sarajevo, Podružnica «Elektrodistribucija» Zenica korisnik nepotpune eksproprijacije za rekonstrukciju niskonaponske mreže TP-a «Brezik II»

O b r a z l o ž e n j e**Pravni osnov:**

Pravni osnov za donošenje ove odluke je član 14. stav.4. Zakona o eksproprijaciji koji glasi: «Odluku o utvrđivanju javnog interesa za izgradnju objekta ili izvođenje radova na području općine donosi općinsko vijeće na čijem se području namjerava graditi objekat ili izvoditi radovi u skladu sa planskim dokumentima prostornog uređenja.»

Razlozi donošenja:

Svojim prijedlog od 09.03.2011. godine, JP Elektroprivreda BiH d.d. Sarajevo, Podružnica «Elektrodistribucija» Zenica zatražilo je utvrđivanje javnog interesa za rekonstrukciju niskonaponske mreže TP-a «Brezik II», te da se u tu svrhu može pristupiti nepotpunoj eksproprijaciji- ustanovljenju prava služnosti postavljanja i održavanja objekata za prenos i razvođenje električne energije na dijelovima nekretnina bliže označenih u članu I ove odluke.

Uz prijedlog za utvrđivanje javnog interesa korisnik eksproprijacije priložio je:

- izvod iz projektno- tehničke dokumentacije,
- izvode iz posjedovnih listova
- dokaz o uplati administrativne takse
- elaborat eksproprijacije

Imajući u vidu značaj izgradnje pomenutog objekta sa aspekta kvalitetnijeg snadbijevanja električnom energijom stanovništva na predmetnom području, priložene dokaze u spisu kao i činjenicu da su ispunjeni zakonski uslovi za utvrđivanje javnog interesa za izgradnju istog, ocijenjeno da je prijedlog za utvrđivanje javnog interesa opravdan.

Pouka o pravnom lijeku:

Protiv ove odluke može se pokrenuti upravni spor podnošenjem tužbe kod Kantonalnog suda u Zenici, u roku od 30 dana od dana dostavljanja odluke. Tužba se podnosi neposredno sudu.

PREDSJEDAVAJUĆI
OPĆINSKOG VIJEĆA

(M.P.)

ing. Radosav Petrović, s.r.

BOSNA I HERCEGOVINA
FEDERACIJA BOSNE I HERCEGOVINE
ZENIČKO DOBOJSKI KANTON
OPĆINA ZAVIDOVIĆI
OPĆINSKO VIJEĆE

Broj: 01-31-1150/11

Dana: 31.03.2011.godine

Općinsko vijeće Zavidovići na 32.sjednici održanoj dana 31.03.2011.godine, na osnovu člana 14. stav 4. Zakona o eksproprijaciji ("Službeni novine Federacije BiH", broj 70/07) i člana 25. Statuta općine Zavidovići ("Službeni glasnik općine Zavidovići", broj 5/08 i 5/a/08), na prijedlog JP Elektroprivrede BiH d.d. Sarajevo, Podružnica „Elektrodistribucija“, Zenica, za utvrđivanje javnog interesa, donijelo je

ODLUKU

I

Utvrđuje se da je od javnog interesa izgradanja objekta 10 (20) kV DV, STS i rekonstrukcija dijela niskonaponske mreže TP-a «Gornje Jolde», te da se u tu svrhu može pristupiti nepotpunoj eksproprijaciji-ustanovljenju prava služnosti postavljanja i održavanja objekata za prenos i razvođenje električne energije u korist JP Elektroprivreda BiH d.d. Sarajevo, Podružnica „Elektrodistribucija“, Zenica, na dijelovima nekretnina označenih kako slijedi:

- k.č.1660/4 zv.„Ornica“ oranica 5. klase pov. 1010 m² i k.č. 1659 zv. “Orinica” kuća zgrada pov. 72 m², dvorište pov. 500 m². oranica 5. klase pov. 1402 m², obje upisane u P.L.464 k.o. Rujnica, vlasništvo Šušić Hasana sin Omera iz Zavidovića Jolde 39, sa dijelom 1/1.
- k.č.1660/2 zv.„Ornica“ kuća zgrada pov. 26 m², dvorište pov. 397 m², upisana u P.L.485 k.o. Rujnica, vlasništvo Šušić Šabana sin Omera iz Zavidovića, Donja Lovnica, sa dijelom 1/1.
- k.č.1661 zv.„Trn“ oranica 6. klase pov. 3625 m², upisana u P.L.304 k.o. Rujnica, vlasništvo Kalabić Hamdije sin Đulage iz Rujnice, Jolde 28, sa dijelom 1/1.
- k.č.864/1 zv.„Luka“ oranica 3. klase pov. 2318 m², upisana u P.L.312 k.o. Rujnica, vlasništvo Kalabić Jusufa sin Đulage iz Rujnice, Jolde 14, sa dijelom 1/1.
- k.č.859/2 zv.„Trn“ oranica 3. klase pov. 711 m², upisana u P.L.457 k.o. Rujnica, vlasništvo Šušić Derviša sin Mustafe iz Rujnice, Jolde 38, sa dijelom 1/1.
- k.č.859/1 zv.„Trn“ kuća zgrada pov. 78 m², dvorište pov. 500 m², oranica 3. klase pov. 575 m², k.č. 859/5 zv. “Trn” oranica 3. klase pov. 1006 m², obje upisane u P.L.742 k.o. Rujnica, vlasništvo Šušić Huseina sin Mustafe iz Hajderovića, Jolde 125, sa dijelom 1/1.
- k.č.858 zv.„Gromila“ kuća zgrada pov. 12 m², oranica 4. klase pov. 1135 m², upisana u P.L.310 k.o. Rujnica, suvlasništvo Kalabić Ifete kći Mahmuta iz Hajderovića, Jolde bb, Kalabić Nezira sin Idrisa iz Hajderovića, Jolde bb, Kalabić Medihe kći Idrisa iz Hajderovića, Jolde bb, Šušić Ajke kći Idrisa iz Hajderovića, Jolde bb, svi sa dijelom 1/4.
- k.č.875/1 zv.„Gromila“ kuća zgrada pov. 95 m², oranica 5. klase pov. 816 m, oranica 6. klase pov. 495 m², upisana u P.L.1252 k.o. Rujnica, vlasništvo Joldić Džemala sin Uzejra iz Hajderovića, Jolde, sa dijelom 1/1.
- k.č.873 zv.„Gromile“ oranica 5. klase pov. 1540 m², oranica 6. klase pov. 687 m², upisana u P.L.248 k.o. Rujnica, suvlasništvo Joldić Hasibe kći Maše iz Hajderovići, Jolde, Joldić Nusreta sin Emina iz Zavidovića, Zlatnih Ljiljana, Husić Šemse kći Emina iz Zavidovića, Mećevići, Joldić Himze sin Emina iz Rujnice, Joldić Salima sin Emina iz Hajderovića, Jolde, svi sa dijelom 1/5.
- k.č.872/2 zv.„Gromila“ kuća zgrada pov. 70 m², dvorište pov. 500m², oranica 6. klase pov. 51 m², upisana u P.L.662 k.o. Rujnica, vlasništvo Joldić Omera sin Jusufa iz Hajderovića, Rujnica, sa dijelom 1/1.

- k.č.872/3 zv., „Gromila“ oranica 6. klase pov. 561 m², upisana u P.L.910 k.o. Rujnica, vlasništvo Joldić Fuada sin Jusufa iz Hajderovića, Jolde bb , sa dijelom 1/1.
- k.č.872/1 zv., „Gromila“ kuća zgrada pov. 73 m², dvorište pov. 500 m², pašnjak 4. klase pov. 1260 m², upisana u P.L.878 k.o. Rujnica, suvlasništvo Joldić Fuada sin Jusufa iz Hajderovića, Jolde bb i Joldić Naile kći Omera iz Rujnice, Kazići, sa dijelom 1/2.
- k.č.871 zv., „Gromila“ pašnjak 4. klase pov. 2789 m², upisana u P.L.277 k.o. Rujnica, vlasništvo Joldić Uzejira sin Rašida iz Rujnice, Jolde 36 , sa dijelom 1/1.
- k.č.870 zv., „Do“ kuća zgrada pov.21 m², oranica 6.klase pov.962 m² i k.č.1657 zv. „Do“ kuća zgrada pov. 59 m², dvorište pov. 500 m², voćnjak 2. klase pov. 605 m², obje upisane u P.L. 156 k.o. Rujnica, vlasništvo Heldovac Dževada sin Šabana iz Rujnice, Jolde 11, sa dijelom 1/1.
- k.č.1656/1 zv., „Do“ oranica 4. klase pov. 6320 m², oranica 5. klase pov. 778 m², k.č. 1656/2 zv. „Do“ kuća zgrada pov. 48 m², dvorište pov. 302 m², obje upisane u P.L.765 k.o. Rujnica, vlasništvo Babić Muje sin Latifa iz Hajderovića, Rujnice, sa dijelom 1/1.
- k.č.908 zv., „Obarak“ oranica 5. klase pov. 3516 m², upisana u P.L.300 k.o. Rujnica, suvlasništvo Kalabić Uzeira sin Ahmeta iz Sombora B. Put, sa dijelom 1/32, Kalabić Fatime kći Ahmeta iz Sombora, B. put, sa dijelom 1/32, Horozović Emine kći Ahmeta iz Doboja, Celjska 3/2, sa dijelom 1/32, Kalabić Hamdije sin Đulage iz Rujnice, Jolde, sa dijelom 4/32, Kalabić Jusufa sin Đulage iz Rujnice, Jolde, sa dijelom 4/32, Kalabić Zlatke udova Đulage iz Rujnice, sa dijelom 4/32, Kalabić Raseme kći Đulage iz Rujnice, Jolde sa dijelom 4/32, Kalabić Tife kći Đulage iz Rujnice, Jolde sa dijelom 4/32, Mustić Ramile kći Đulage iz Rujnice, Jolde sa dijelom 4/32, Kalabić Asima sin Đulage iz Zavidovići, Prvomajska bb, sa dijelom 4/32, Kalabić Dževada sin Remze iz Hajderovića, Mramorje, sa dijelom 1/32.
- k.č.910 zv., „Obarak“ oranica 5. klase pov. 996 m², upisana u P.L.298 k.o. Rujnica, vlasništvo Kalabić Aziza sin Rame iz Bački Breg, Lovačka 5, sa dijelom 1/1.
- k.č.907 zv., „Obarak“ oranica 5. klase pov. 608 m², upisana u P.L.411 k.o. Rujnica, vlasništvo Omerović Huseina sin Avde iz Rujnice, Luke 1, sa dijelom 1/1.
- k.č.900/1 zv., „Selište“ kuća zgrada pov. 27 m², oranica 4. klase pov. 2443 m², upisana u P.L.470 k.o. Rujnica, vlasništvo Šušić Mejre kći Mehmeda iz Rujnice, Jolde 12, sa dijelom 1/1.
- k.č.931 zv., „Dvorište“ kuća zgrada pov. 54 m², dvorište pov. 500 m², oranica 5. klase pov. 1099 m², upisana u P.L.270 k.o. Rujnica, vlasništvo Joldić Rašida sin Rame iz Rujnice, Jolde 24, sa dijelom 1/1.
- k.č.929 zv., „Kućište“ kuća zgrada pov. 42 m², dvorište pov. 500 m², oranica 5. klase pov. 46 m², upisana u P.L.1144 k.o. Rujnica, vlasništvo Omić Munire kći Omera iz Rujnice, Jolde bb, sa dijelom 1/1.
- k.č.884 zv., „Dvorište“ kuća zgrada pov. 67 m², dvorište pov. 475 m², upisana u P.L.267 k.o. Rujnica, suvlasništvo Joldić Hasne kći Rame iz Rujnice, sa dijelom 28/42, Joldić Rasima sin Rame iz Rujnice, Jolde 45, sa dijelom 7/42, Kalabić Raseme kći Rame iz Zavidovića, Mećevići bb, sa dijelom 7/42.
- k.č.883 zv., „Dvorište“ kuća zgrada pov. 67 m², dvorište pov. 495 m², upisana u P.L.241 k.o. Rujnica, vlasništvo Joldić Asima sin Maše iz Rujnice, Jolde 34, sa dijelom 1/1.
- k.č.881 zv., „Čimena“ oranica 5. klase pov. 541m², upisana u P.L.242 k.o. Rujnica, vlasništvo Joldić Asima sin Rame iz Rujnice, Jolde 32, sa dijelom 1/1.
- k.č.1647/1 zv., „Ornica“ kuća zgrada pov. 21 m², oranica 4. klase pov. 3252m², k.č. 880 zv. „Bašča“ oranica 5. klase pov. 1264 m², obje upisane u P.L.631 k.o. Rujnica, vlasništvo Joldić Seada sin Huseina iz Rujnice, Jolde, sa dijelom 1/1.
- k.č.1650 zv., „Dolovi“ kuća zgrada pov. 104 m², dvorište pov. 500m², oranica 4. klase pov. 28 m², upisane u P.L.1171 k.o. Rujnica, vlasništvo Kuletić Begajet sin Ševke iz Rujnice, Jolde, sa dijelom 1/1.
- k.č.1651 zv., „Do“ kuća zgrada pov. 23 m², oranica 4. klase pov. 579 m², upisana u P.L.336 k.o. Rujnica, suvlasništvo Kalabić Jasmine kći Hajdera iz SV. Ivana Zelina, Zagrebačka 32,

- 220 -

Kalabić Ahmeta sin Sinana iz Zavidovića, Mećevići, Kalabić Emina sin Sinana iz Zavidovića, Mećevići, Kalabić Smaila sin Sinana iz Zavidovića, Mećevići, Kalabić Uzeira sin Sinana iz Zavidovića, Mećevići, Kalabić Huse sin Sinana iz Zavidovića, Mećevići, Kalabić Rabije kći Sinana iz Zavidovića, Mećevići i Kalabić Tife kći Sinana iz Žepča, svi sa dijelom 1/8.

II

Utvrđuje se da je JP Elektroprivrede BiH d.d. Sarajevo, Podružnica „Elektrodistribucija“, Zenica korisnik nepotpune eksproprijaciju za izgradanja objekta 10 (20) kV DV, STS i rekonstrukcija dijela niskonaponske mreže TP-a “ Gornje Jolde”.

O b r a z l o ž e n j e

Pravni osnov:

Pravni osnov za donošenje ove odluke je član 14. stav. 4. Zakona o eksproprijaciji koji glasi: „ Odluku o utvrđivanju javnog interesa za izgradnju objekata ili izvođenje radova na području općine donosi općinsko vijeće na čijem se području namjerava graditi objekat ili izvoditi radovi u skladu sa planskim dokumentima prostornog uređenja. „

Razlozi donošenja:

Svojim prijedlogom od 07.03.2011. godine JP Elektroprivrede BiH d.d. Sarajevo, Podružnica „Elektrodistribucija“, Zenica zatražilo je utvrđivanje javnog interesa za utvrđivanje javnog interesa za izgradnju objekta 10 (20) kV DV, STS i rekonstrukciju dijela niskonaponske mreže TP-a «Gornje Jolde», te da se u tu svrhu može pristupiti nepotpunoj eksproprijaciji- ustanovljenju prava služnosti postavljanja i održavanja objekata za prenos i razvođenje električne energije , na dijelovima nekretnina označenih u članu I ove odluke.

Uz prijedlog za utvrđivanje javnog interesa korisnik eksproprijacije je priložio

- izvode iz posjedovnih listova
- elaborat eksproprijacije
- dokaz o uplati administrativne takse

Imajući u vidu značaj izgradnje i rekonstrukcije pomenutog objekta sa aspekta snadbijevanja električnom energijom stanovništva na području naselja Gornje Jolde , priložene dokaze u spisu kao i činjenicu da su ispunjeni zakonski uslovi za utvrđivanje javnog interesa za izgradnju i rekonstrukciju istog, ocijenjeno je da je prijedlog opravdan.

Pouka o pravnom lijeku:

Protiv ove odluke može se pokrenuti upravni spor podnošenjem tužbe kod Kantonalnog suda u Zenici u roku od 30 dana od dana dostavljanja odluke. Tužba se podnosi neposredno sudu.

PREDSJEDAVAJUĆI
OPĆINSKOG VIJEĆA

(M.P.)

ing. Radosav Petrović, s.r.

BOSNA I HERCEGOVINA
FEDERACIJA BOSNE I HERCEGOVINE
ZENIČKO DOBOJSKI KANTON
OPĆINA ZAVIDOVIĆI
OPĆINSKO VIJEĆE

Broj: 01-31-1151/11

Dana: 31.03.2011.godine

Općinsko vijeće Zavidovići na 32.sjednici održanoj dana 31.03.2011.godine, na osnovu člana 14. stav 4. Zakona o eksproprijaciji ("Službene novine Federacije BiH", broj 70/07) i člana 25. Statuta općine Zavidovići ("Službeni glasnik općine Zavidovići", broj 5/08 i 5/a/08), po prijedlogu za utvrđivanje javnog interesa, donosi

ODLUKU

I

Utvrđuje se da je od javnog interesa izgradnja priključnog KB 10(20) kV, KBTS i rekonstrukcija niskonaponske mreže TP "Vozuća I", te da se u tu svrhu može pristupiti nepotpunoj eksproprijaciji- ustanovljenju prava služnosti postavljanja i održavanja objekata za prenos i razvođenje električne energije u korist JP Elektroprivreda BiH d.d. Sarajevo, Podružnica "Elektrodistribucija" Zenica na dijelovima nekretнина označenih kako slijedi:

- k.č. 2739 zv. «Kuća» kuća- zgrada pov. 47 m², upisana u P.L. 484 k.o. Vozuća, suvlasništvo Hadžić Semke kći Emina iz Vozuće, Gare 28, Hadžić Šahe kći Emina iz Vozuće, Gare 29, Muharemović Halila sin Emina iz Vozuće, Delići 10, Muharemović Hasana sin Halila iz Vozuće, Delići 9, svi sa dijelom 2/24, Muharemović Aiše kći Hamdije iz Vozuće, Delići 8, sa dijelom 14/24, Mušović Medine kći Ramiza iz Zenice, Gradac 1B, sa dijelom 1/24 i Muharemović Edina sin Ramiza iz Zenice, Crkvice 57, sa dijelom 1/24,
- k.č. 3356/1 zv. «Potkućnica» kuća-zgrada pov. 74 m², dvorište pov. 500 m², oranica 6. klase pov. 1296 m², upisana u P.L. 1422 k.o. Vozuća, vlasništvo Hasanović Mule kći Ragiba iz Vozuće bb, sa dijelom 1/1,
- k.č. 2720/1 zv. «Boca» oranica 5. klase pov. 3442 m², upisana u P.L. 723 k.o. Vozuća, vlasništvo Softić Bege sin Hašima iz Vozuće, Delići 16, sa dijelom 1/1,
- k.č. 2722/3 zv. «Boca» oranica 6. klase pov. 1010 m², upisana u P.L. 932 k.o. Vozuća, vlasništvo Softić Ismeta sin Himze iz Vozuće bb, sa dijelom 1/1,
- k.č. 2722/5 zv. «Boca» oranica 6. klase pov. 240 m², upisana u P.L. 695 k.o. Vozuća, vlasništvo Sarajlić Hasnije kći Hakije iz Olova, Pjenovac bb, sa dijelom 1/1,
- k.č. 2723 zv. «Haluga» oranica 6. klase pov. 3150 m², upisana u P.L. 752 k.o. Vozuća, vlasništvo Softić Sahbe kći Mehmeda iz Vozuće, Brdo 10, sa dijelom 1/1,
- k.č. 2732 zv. «Mekota» oranica 6. klase pov. 3387 m², upisana u P.L. 101 k.o. Vozuća, suvlasništvo Demirović Zijada sin Hamdije iz Banovića, 10. Septembar 94, sa dijelom 1/4, Demirović Mensuda sin Hamdije iz Banovića, Husinske bune bb, sa dijelom 1/4 i Demirović Zajke sin Mehmeda iz Vozuće, Šljivići 14, sa dijelom 2/4,
- k.č. 3326/3 zv. «Duga njiva» voćnjak 2. klase pov. 798 m², upisana u P.L. 1191 k.o. Vozuća, vlasništvo Čamdžić Muniba sin Omera iz Vozuće 120, sa dijelom 1/1,
- k.č. 3326/2 zv. «Duga njiva» voćnjak 2. klase pov. 577 m², upisana u P.L. 1190 k.o. Vozuća, vlasništvo Čamdžić Muhameda sin Omera iz Vozuće 120, sa dijelom 1/1,
- k.č. 3328/1 zv. «Duga njiva» oranica 5. klase pov. 1526 m², upisana u P.L. 86 k.o. Vozuća, vlasništvo Čamdžić Ramiza sin Bajre iz Vozuće, Delići 6, sa dijelom 1/1,
- k.č. 3318 zv. «Ključ» kuća-zgrada pov. 65 m², dvorište pov. 500 m², oranica 7. klase pov. 4836 m², upisana u P.L. 965 k.o. Vozuća, suvlasništvo Turbić Zejnebe kći Mujke sa dijelom 3/4 i Turbić Bahrudina sin Fikreta sa dijelom 1/4, oboje iz Vozuće, Delići bb,

- k.č. 3317/1 zv. «Ključ» oranica 7. klase pov. 4122 m², upisana u P.L. 1438 k.o. Vozuća, vlasništvo Imamović Mirsada sin Saliha iz Banovića, Husinske bune 3, sa dijelom 1/1,
- k.č. 3317/2 zv. «Ključ» kuća-zgrada pov. 56 m², dvorište pov. 500 m², oranica 7. klase pov. 444 m², upisana u P.L. 1416 k.o. Vozuća, vlasništvo Čamdžić Zirafete kći Mehmeda iz Vozuće bb, sa dijelom 1/1,
- k.č. 3308/4 zv. «Krčevina» oranica 6. klase pov. 604 m², upisana u P.L. 692 k.o. Vozuća, vlasništvo Saletović Šahe kći Mehmeda iz Vozuće bb, sa dijelom 1/1,
- k.č. 3310/4 zv. «Prosina» oranica 8. klase pov. 450 m², upisana u P.L. 1271 k.o. Vozuća, suvlasništvo Čamdžić Muhameda sin Sefera iz Vozuće, Delići bb i Saletović Dijademe kći Mehmeda iz Vozuće bb, sa dijelom 1/2,
- k.č. 3310/3 zv. «Prosina» oranica 6. klase pov. 800 m², upisana u P.L. 1267 k.o. Vozuća, vlasništvo Čamdžić Rifeta sin Ahmeta iz Vozuće, Crnjevo 78, sa dijelom 1/1,
- k.č. 3310/8 zv. «Prosina» oranica 6. klase pov. 260 m², upisana u P.L. 1268 k.o. Vozuća, suvlasništvo Čamdžić Omera sin Bajre iz Vozuće, Delići 4, sa dijelom 2/6, Čebić Zaima sin Zulfera iz Vozuće, Crnjevo bb, Čamdžić Rifeta sin Ahmeta iz Vozuće, Crnjevo 78, Čebić Mustafe sin Zulfera iz Vozuće, Crnjevo 19 i Čamdžić Muhameda sin Safera iz Vozuće, Delići bb, svi sa dijelom 1/6,
- k.č. 3310/2 zv. «Prosina» oranica 6. klase pov. 1150 m², upisana u P.L. 1270 k.o. Vozuća, vlasništvo Čamdžić Mustafe sin Zulfera iz Vozuće, Crnjevo 19, sa dijelom 1/1,
- k.č. 3315 zv. «Ključ» oranica 6. klase pov. 4222 m², upisana u P.L. 84 k.o. Vozuća, suvlasništvo Čamdžić Kadire kći Omera iz Vozuće, Delići bb, Hadžić Sene kći Mujage iz Vozuće, Ribnica bb, Faljić Jasmina sin Mujage iz Zavidovića, Potklečki put bb, svi sa dijelom 2/8, Čamdžić Alme kći Senada i Čamdžić Almina sin Senada, oboje iz Vozuće bb, sa dijelom 1/8,
- k.č. 3321/2 zv. «Zapojatom» oranica 7. klase pov. 700 m², upisana u P.L. 756 k.o. Vozuća, vlasništvo Softić Mejre kći Mehmeda iz Vozuće bb, sa dijelom 1/1,
- k.č. 3321/3 zv. «Zapojatom» oranica 7. klase pov. 260 m², upisana u P.L. 1509 k.o. Vozuća, vlasništvo Krdžalić Fikreta sin Sulje iz Vozuće, Delići bb, sa dijelom 1/1,
- k.č. 2757/1 zv. «Bašča» voćnjak 2. klase pov. 3827 m², upisana u P.L. 384 k.o. Vozuća, vlasništvo Kapetanović Fehima sin Salke iz Vozuće, Delići 13, sa dijelom 1/1,
- k.č. 2740/1 zv. «Do» oranica 6. klase pov. 1953 m², upisana u P.L. 489 k.o. Vozuća, suvlasništvo Muharemović Dike kći Asima, Muharemović Edina sin Ramiza, oboje iz Zenice, Crkvice 57 i Mušović Medine kći Ramiza iz Zenice, Gradac 1-B, svi sa dijelom 1/3,
- k.č. 2687 zv. «Njiva» kuća-zgrada pov. 91 m², dvorište pov. 500 m², voćnjak 4. klase pov. 3288 m², k.č. 2731 zv. «Meldovišće tuk» oranica 5. klase pov. 8142 m², upisane u P.L. 486 k.o. Vozuća, vlasništvo Muharemović Halila sin Emina iz Vozuće, Delići 10, sa dijelom 1/1,
- k.č. 2696/2 zv. «Slatina» voćnjak 3. klase pov. 1578 m², upisana u P.L. 386 k.o. Vozuća, vlasništvo Kapetanović Ferid sin Saliha iz Vozuće, Delići 12, sa dijelom 1/1,
- k.č. 2697 zv. «Slatina» oranica 6. klase pov. 2859 m², upisana u P.L. 906 k.o. Vozuća, vlasništvo Hasić Murata sin Mehmeda iz Vozuće bb, sa dijelom 1/1,
- k.č. 2718 zv. «Boca» oranica 6. klase pov. 2753 m², upisana u P.L. 132 k.o. Vozuća, vlasništvo Hodžić Hatke kći Hakije iz Zenice, Štrosmajerova bb, sa dijelom 1/1,
- k.č. 2715 zv. «Njiva Delička» oranica 5. klase pov. 4421 m², upisana u P.L. 311 k.o. Vozuća, suvlasništvo Husić Sifeta sin Ferida, Husić Senade kći Ferida, Husić Suade kći Ferida, svi iz Kovača bb, sa dijelom 1/3,
- k.č. 2719 zv. «Boca» kuća-zgrada pov. 82 m², dvorište pov. 500 m², oranica 5. klase pov. 4321 m², upisana u P.L. 723 k.o. Vozuća, vlasništvo Softić Bege sin Briše iz Vozuće, Delići bb, sa dijelom 1/1,
- k.č. 49 zv. «Hadžića polje» kuća-zgrada pov. 21 m², voćnjak 3. klase pov. 6186 m², upisana u P.L. 275 k.o. Vozuća, vlasništvo Hamidić Ibrahima sin Mehmeda iz Vozuće 13, sa dijelom 1/1,
- k.č. 46/2 zv. «Hadžića polje» oranica 5. klase pov. 2250 m², upisana u P.L. 883 k.o. Vozuća, vlasništvo Hamidić Zumre kći Refika iz Vozuće 12, sa dijelom 1/1,

- k.č. 33 zv. «Čajrica» livada 3. klase pov. 812 m², upisana u P.L. 307 k.o. Vozuća, vlasništvo Husić Fadila sin Bege iz Vozuće 10, sa dijelom 1/1,
- k.č. 10/3 zv. «Jarčišće» pristupni put pov. 466 m², upisana u P.L. 493 k.o. Vozuća, vlasništvo Mujčinović Kasima sin Asima iz Vozuće, Zabrdno bb, sa dijelom 1/1,
- k.č. 16/3 zv. «Jarčišće» oranica 5. klase pov. 1901 m², upisana u P.L. 1012 k.o. Vozuća, vlasništvo Mujčinović Safeta sin Age iz Vozuće bb, sa dijelom 1/1,
- k.č. 16/1 zv. «Jarčišće» oranica 5. klase pov. 1340 m², upisana u P.L. 810 k.o. Vozuća, vlasništvo Wolf Jasminke kći Aziza iz Zavidovića, Alije Izetbegovića 21, sa dijelom 1/1,
- k.č. 21/2 zv. «Duga njiva» kuća-zgrada pov. 74 m², dvorište pov. 500 m², voćnjak 2. klase pov. 1665 m², upisana u P.L. 860 k.o. Vozuća, vlasništvo Husić Jakub sin Salke iz Vozuće bb, sa dijelom 1/1,
- k.č. 21/1 zv. «Duga njiva» kuća-zgrada pov. 25 m², voćnjak 2. klase pov. 2483 m², upisana u P.L. 946 k.o. Vozuća, vlasništvo Husić Midhata sin Salke iz Vozuće bb, sa dijelom 1/1,
- k.č. 31 zv. «Čajrice» kuća-zgrada pov. 81 m², dvorište pov. 500 m², oranica 5. klase pov. 442 m², upisana u P.L. 301 k.o. Vozuća, vlasništvo Husić Ahmeta sin Muje iz Vozuće, Zabrdno 7, sa dijelom 1/1,
- k.č.32 zv.«Čajrica» kuća-zgrada pov.92 m², dvorište pov.500 m², oranica 5.klase pov.627 m², upisana u P.L. 307 k.o. Vozuća, vlasništvo Husić Fadil sin Bege iz Vozuće 10, sa dijelom 1/1,
- k.č. 35 zv. «Čajrica» kuća-zgrada pov. 77 m², dvorište pov. 500 m², oranica 5. klase pov. 654 m², upisana u P.L. 319 k.o. Vozuća, vlasništvo Husić Izeta sin Bege iz Vozuće, Zabrdno 2, sa dijelom 1/1,
- k.č.36 zv.«Čajrica» kuća-zgrada pov.93 m², dvorište pov.500 m², oranica 5.klase pov.571 m², upisana u P.L.1054 k.o.Vozuća, vlasništvo Husić Sifeta sin Ferida iz Kovača bb, sa dijelom 1/1,
- k.č. 39 zv. «Čajrica» oranica 5. klase pov. 1454 m², upisana u P.L. 323 k.o. Vozuća, vlasništvo Husić Mustafe sin Bege iz Vozuće bb, sa dijelom 1/1,
- k.č.38/4 zv. «Čajrica» livada 3. klase pov. 721 m², upisana u P.L. 1432 k.o. Vozuća, suvlasništvo Husić Mustafe sin Bege iz Vozuće bb, sa dijelom 4/6, Mostarlić Samira sin Avde iz Vozuće, Crnjevo bb, sa dijelom 1/6 i Ručić Mirze sin Safeta iz Vozuće, Crnjevo bb, sa dijelom 1/6,
- k.č. 40 zv. «Čajrica» kuća-zgrada pov. 49 m², dvorište pov. 500 m², oranica 5. klase pov. 2850 m², upisana u P.L. 318 k.o. Vozuća, vlasništvo Husić Zlatke rođ. Mahmutović iz Zavidovića, Dr. Pinkasa Bandta 48, sa dijelom 1/1,
- k.č. 42/1 zv. «Čajrica» livada 3. klase pov. 3228 m², upisana u P.L. 728 k.o. Vozuća, vlasništvo Softić Sevlje kći Mustafe iz Vozuće, Garee bb, sa dijelom 1/1,
- k.č. 43 zv. «Čajrice» kuća-zgrada pov. 121 m², dvorište pov. 500 m², voćnjak 3. klase pov. 1773 m², upisana u P.L. 282 k.o. Vozuća, vlasništvo Hamidić Mehmeda sin Mehmeda iz Vozuće 11, sa dijelom 1/1,
- k.č. 46/1 zv. «Hadžića polje» kuća-zgrada pov. 54 m², voćnjak 3. klase pov. 2276 m², upisana u P.L. 283 k.o. Vozuća, suvlasništvo Hamidić Zumre kći Refika, Hamidić Mirsada sin Salke, Hamidić Mirsade kći Salke, svi sa dijelom 5/16 i Bašić Senije kći Salke sa dijelom 1/16, svi iz Vozuće bb,
- k.č.93/2 zv. «Delić njiva» livada 5. klase pov. 3441 m², upisana u P.L. 894 k.o. Vozuća, suvlasništvo Zukić Adisa sin Arifa i Zukić Adnana sin Arifa, oba iz Vozuće bb, sa dijelom 1/2,
- k.č. 93/3 zv. «Delić njiva» livada 5. klase pov. 1065 m², upisana u P.L. 548 k.o. Vozuća, vlasništvo Mulahalilović Nurage sin Bajre iz Viteza, Maršala Tita 11A, sa dijelom 1/1,
- k.č. 94 zv. «Delić njiva» oranica 5. klase pov. 2114 m², upisana u P.L. 532 k.o. Vozuća, vlasništvo Mulahalilović Hasana sin Bajre iz Vozuće 15, sa dijelom 1/1,
- k.č. 93/5 zv. «Delić njiva» pristupni put pov. 920 m², upisana u P.L. 530 k.o. Vozuća, suvlasništvo Mulahalilović Hasana sin Bajre sa dijelom 9/12, Mulahalilović Hazbe kći Bajre sa dijelom 1/12 i Mulahalilović Nihada sin Bajre sa dijelom 2/12, svi iz Vozuće bb,

- k.č. 96 zv. «Delić njiva» livada 5. klase pov. 1613 m², upisana u P.L. 535 k.o. Vozuća, vlasništvo Mulahalilović Hasana sin Omera iz Vozuće 14, sa dijelom 1/1,
- k.č. 2727/2 zv. «Mekota» oranica 6. klase pov. 1981 m², k.č. 2727/4 zv. «Mekota» pristupni put pov. 475 m², upisane u P.L. 1527 k.o. Vozuća, vlasništvo Čamdžić Muriza sin Ibrahima iz Vozuće bb, sa dijelom 1/1,
- k.č. 3311/2 zv. «Prosina» voćnjak 3. klase pov. 460 m², k.č. 3310/6 zv. «Prosina» oranica 6. klase pov. 1420 m², upisane u P.L. 913 k.o. Vozuća, vlasništvo Čebić Zaima sin Zulfera iz Vozuće, Crnjevo bb, sa dijelom 1/1,
- k.č. 2720/2 zv. «Boca» oranica 5. klase pov. 640 m², k.č. 2721 zv. «Boca» voćnjak 2. klase pov. 1441 m², upisana u P.L. 532 k.o. Vozuća, vlasništvo Mulahalilović Hasana sin Bajre iz Vozuće 15, sa dijelom 1/1,
- k.č. 2725 zv. «Mekota» voćnjak 2. klase pov. 1306 m², k.č. 2724 zv. «Mekota» kuća-zgrada pov. 28 m², dvorište pov. 309 m², k.č. 2726 zv. «Mekota» voćnjak 2. klase pov. 792 m², upisane u P.L. 1527 k.o. Vozuća, vlasništvo Čamdžić Muhriža sin Ibrahima iz Zavidovića, Patriotske lige 5/15, sa dijelom 1/1,
- k.č. 3328/3 zv. «Duga njiva» oranica 5. klase pov. 804 m², k.č. 3328/2 zv. «Duga njiva» kuća-zgrada pov. 76 m², dvorište pov. 500 m², livada 4. klase pov. 1071 m², upisana u P.L. 1333 k.o. Vozuća, vlasništvo Kapetanović Miniza sin Ferida iz Vozuće, Vukovine bb, sa dijelom 1/1,
- k.č. 2692 zv. «Kučište» kuća-zgrada pov. 90 m², dvorište pov. 500 m², oranica 5. klase pov. 530 m², k.č. 2741 zv. «Do» oranica 5. klase pov. 2930 m², k.č. 2729 zv. «Jerlovača» voćnjak 2. klase pov. 3597 m², upisane u P.L. 488 k.o. Vozuća, vlasništvo Muharemović Hasana sin Emina iz Vozuće, Delići 9, sa dijelom 1/1,
- k.č. 3323/1 zv. «Duga njiva» kuća-zgrada pov. 57 m², dvorište pov. 500 m², oranica 5. klase pov. 2124 m², upisana u P.L. 1550 k.o. Vozuća, vlasništvo Krdžalić Sajde kći Smaje iz Vozuće bb, sa dijelom 1/1,
- k.č. 3311/1 zv. «Prosina» voćnjak 3. klase pov. 1734 m², k.č. 3310/1 zv. «Prosina» oranica 5. klase pov. 1810 m², oranica 6. klase pov. 1869 m², k.č. 3326/1 zv. «Duga njiva» voćnjak 2. klase pov. 302 m², 3325 zv. «Duga njiva» kuća-zgrada pov. 85 m², dvorište pov. 500 m², voćnjak 2. klase pov. 70 m², k.č. 3323/2 zv. «Duga njiva» oranica 5. klase pov. 278 m², upisane u P.L. 85 k.o. Vozuća, vlasništvo Čamdžić Omera sin Bajre iz Vozuće, Delići 4, sa dijelom 1/1,
- k.č. 2758 zv. «Ječmište» kuća-zgrada pov. 29 m², dvorište pov. 500 m², oranica 7. klase pov. 4 m², k.č. 2759 zv. «Ječmište» oranica 7. klase pov. 1680 m², k.č. 2760 zv. «Ječmište» pašnjak 4. klase pov. 8314 m², upisane u P.L. 78 k.o. Vozuća, vlasništvo Softić Sejada sin Đulage iz Tuzle, Stupine B9, ulaz I, sa dijelom 1/1,
- k.č. 2737 zv. «Njiva» kuća-zgrada pov. 47 m², dvorište pov. 500 m², voćnjak 3. klase pov. 1641 m², k.č. 2738/2 v. «Njiva» pristupni put pov. 744 m², upisana u P.L. 485 k.o. Vozuća, vlasništvo Muharemović Aiša kći Hamdije iz Vozuće, Delići 8, sa dijelom 1/1,
- k.č. 12/1 zv. «Jarčište» kuća-zgrada pov. 29 m², dvorište pov. 429 m², k.č. 12/2 zv. «Jarčište» oranica 5. klase pov. 126 m², upisana u P.L. 1317 k.o. Vozuća, vlasništvo Mujčinović Mirnesa sin Ibrahima iz Vozuće bb, sa dijelom 1/1,
- k.č. 14 zv. «Jarčište» kuća-zgrada pov. 72 m², dvorište pov. 349 m², k.č. 11/1 zv. «Jarčište» kuća-zgrada pov. 25 m², oranica 5. klase pov. 387 m², upisana u P.L. 994 k.o. Vozuća, vlasništvo Mujčinović Fadila sin Šefika iz Vozuće, Vukovine bb, sa dijelom 1/1,
- k.č. 20 zv. «Duga njiva» oranica 4. klase pov. 2498 m², k.č. 19 zv. «Duga njiva» kuća-zgrada pov. 72 m², dvorište pov. 500 m², oranica 4. klase pov. 70 m², upisana u P.L. 333 k.o. Vozuća, vlasništvo Husić Salke sin Mustafe iz Vozuće 9, sa dijelom 1/1,
- k.č. 97/1 zv. «Lugovi» kuća-zgrada pov. 46 m², pašnjak 2. klase pov. 1122 m², k.č. 93/1 zv. «Delić njiva» kuća-zgrada pov. 26 m², livada 5. klase pov. 1992 m², upisana u P.L. 1500 k.o. Vozuća, vlasništvo Mulahalilović Nihada sin Salke iz Vozuće 102, sa dijelom 1/1,

- k.č. 83/1 zv. «Lugovi» kuća-zgrada pov. 184 m², dvorište pov. 349 m² pašnjak 2. klase pov. 2651 m², upisana u P.L. 117 k.o. Vozuća kao DRSV Općina Zavidovići, sa dijelom 1/1,

II

Utvrđuje se da je JP Elektroprivreda BiH d.d. Sarajevo, Podružnica "Elektrodistribucija" Zenica korisnik nepotpune eksproprijacije za izgradnju priključnog KB 10(20) kV, KBTS i rekonstrukciju niskonaponske mreže TP "Vozuća I".

O b r a z l o ž e n j e

Pravni osnov:

Pravni osnov za donošenje ove odluke je član 14. stav.4. Zakona o eksproprijaciji koji glasi: «Odluku o utvrđivanju javnog interesa za izgradnju objekta ili izvođenje radova na području općine donosi općinsko vijeće na čijem se području namjerava graditi objekat ili izvoditi radovi u skladu sa planskim dokumentima prostornog uređenja.»

Razlozi donošenja:

Svojim prijedlog od 07.03.2011. godine, JP Elektroprivreda BiH d.d. Sarajevo, Podružnica "Elektrodistribucija" Zenica zatražilo je utvrđivanje javnog interesa za izgradnju priključnog KB 10(20) kV, KBTS i rekonstrukciju niskonaponske mreže TP "Vozuća I", te da se u tu svrhu može pristupiti nepotpunoj eksproprijaciji- ustanovljenju prava služnosti postavljanja i održavanja objekata za prenos i razvođenje električne energije na dijelovima nekretnina bliže označenih u članu I ove odluke.

Uz prijedlog za utvrđivanje javnog interesa korisnik eksproprijacije priložio je:

- izvode iz posjedovnih listova
- elaborat eksproprijacije
- dokaz o uplati administrativne takse

Imajući u vidu značaj izgradnje pomenutog objekta sa aspekta kvalitetnijeg snadbijevanja električnom energijom stanovništva na području naselja Vozuća, priložene dokaze u spisu kao i činjenicu da su ispunjeni zakonski uslovi za utvrđivanje javnog interesa za izgradnju istog, ocijenjeno da je prijedlog za utvrđivanje javnog interesa opravdan.

Pouka o pravnom lijeku:

Protiv ove odluke može se pokrenuti upravni spor podnošenjem tužbe kod Kantonalnog suda u Zenici, u roku od 30 dana od dana dostavljanja odluke. Tužba se podnosi neposredno sudu.

**PREDSJEDAVAJUĆI
OPĆINSKOG VIJEĆA**

(M.P.)

ing. Radosav Petrović, s.r.

BOSNA I HERCEGOVINA
FEDERACIJA BOSNE I HERCEGOVINE
ZENIČKO DOBOJSKI KANTON
OPĆINA ZAVIDOVIĆI
OPĆINSKO VIJEĆE

Broj: 01-31-1152/11

Dana: 31.03.2011.godine

Općinsko vijeće Zavidovići na 32.sjednici održanoj dana 31.03.2011.godine, na osnovu člana 14. stav 4. Zakona o eksproprijaciji ("Službeni novine Federacije BiH", broj 70/07) i člana 25. Statuta općine Zavidovići ("Službeni glasnik općine Zavidovići", broj 5/08 i 5/a/08), na prijedlog JP Elektroprivrede BiH d.d. Sarajevo, Podružnica „Elektrodistribucija“, Zenica, za utvrđivanje javnog interesa, donijelo je

ODLUKU

I

Utvrđuje se da je od javnog interesa izgradanja objekta 10 (20) kV DV, STS i rekonstrukcija dijela niskonaponske mreže TP-a « Donji Mujići», te da se u tu svrhu može pristupiti nepotpunoj eksproprijaciji-ustanovljenju prava služnosti postavljanja i održavanja objekata za prenos i razvođenje električne energije u korist JP Elektroprivreda BiH d.d. Sarajevo, Podružnica „Elektrodistribucija“, Zenica, na dijelovima nekretnina označenih kako slijedi:

- k.č.542 zv.,„Podvoda“ oranica 6. klase pov. 1895 m2 i k.č. 541 zv. “Podvoda” oranica 6. klase pov. 1765 m2, obje upisane u P.L.105 k.o. Ribnica, suvlasništvo Mujarić Ćerime udova Ibrahima i Mujarić Samire kći Ibrahima oboje iz Vozuće, Ribnica, sa dijelom 1/2.
- k.č.530 zv.,„Ravne Njive“ oranica 5. klase pov. 2617 m2, k.č. 532 zv. “Stupac” oranica 6. klase pov. 5133 m2, k.č. 533 zv. “Stupac” oranica 5. klase pov. 912 m2, k.č. 534 zv. “Stupac” šuma 6. klase pov. 1735 m2, sve upisane u P.L.114 k.o. Ribnica, suvlasništvo Mujarić Fatime kći Atifa iz Vozuća, Ribnica bb, sa dijelom 2/14, Mustić Zinete kći Saliha iz Austrije sa dijelom 2/14, Mahmutović Habibe kći Saliha iz Kovača, Brezik bb, sa dijelom 2/14, Pekmić Munibe kći Saliha iz Zavidovića, Mećevići sa dijelom 2/14, Đurđević Sehvete kći Saliha iz Austrije, sa dijelom 2/14, Mujarić Ermina sin Hajrudina iz Banovića sa dijelom 1/14, Mujarić Kasima sin Rasima iz Banovića, sa dijelom 1/14, Mujarić Kasima iz Nemile. sa dijelom 1/14, Omerdić Fatime kći Rasima iz Nemile, sa dijelom 1/14.
- k.č.515 zv.,„Njive“ oranica 5. klase pov. 2025 m2, upisana u P.L.83 k.o. Ribnica, vlasništvo Mujarić Alije sin Mustafe iz Vozuće, Ribnica 14, sa dijelom 1/1.
- k.č.265/1 zv.,„Zabrđa“ kuća zgrada pov. 67 m2, dvorište pov. 388 m2, k.č. 259/1 zv. “Zabrđa” šuma 7. klase pov. 3578 m2, k.č. 525 zv. “Njive” oranica 5. klase pov. 5655 m2 i k.č. 332 zv. “Stupac” oranica 6. klase pov. 3320 m2, sve upisane u P.L.140 k.o. Ribnica, vlasništvo Omerčević Dude udova Kasima iz Vozuće, Mujići, sa dijelom 1/1.
- k.č.523 zv.,„Njive“ kuća zgrada pov. 79 m2, dvorište pov. 500 m2, voćnjak 1. klase pov. 1988 m2, upisana u P.L.139 k.o. Ribnica, vlasništvo Omerčević Ismeta sin Hamdije iz Vozuće, Mujići 15, sa dijelom 1/1.
- k.č.338 zv.,„Zabrđa“ oranica 4. klase pov. 642 m2, upisana u P.L.31 k.o. Ribnica, vlasništvo Omerčević Vehbije sin Bećira iz Vozuće, Ribnica, sa dijelom 1/1.
- k.č.337 zv.,„Krčevina“ oranica 7. klase pov. 1003 m2, upisana u P.L.160 k.o. Ribnica, suvlasništvo Softić Hasne kći Kadrije iz Vozuće, Mujići 7, sa dijelom 1/6, Softić Zajke sin

- Kadrije iz Vozuće, Vozuća, sa dijelom 1/6, Munjić Mejre kći Kadrije iz Olova, Careva Čuprija, sa dijelom 1/6. Softić Mehe sin Kadrije iz Vozuće, Ribnica sa dijelom 2/6, Vugdalić Hasne kći Kadrije iz Vozuće, Ribnica, sa dijelom 1/6.
- k.č.335/1 zv., „Zabrđe“ voćnjak 4. klase pov. 2397 m², upisana u P.L.111 k.o. Ribnica, vlasništvo Mujarić Mustafe sin Saliha iz Vozuće, Mujići, sa dijelom 1/1.
 - k.č.334 zv., „Zabrđe“ oranica 5. klase pov. 2949 m², upisana u P.L.449 k.o. Ribnica, vlasništvo Softić Sifeta sin Mehmeda iz Zenice, Sejmenska 17 A, sa dijelom 1/1.
 - k.č.333/3 zv., „Zabrđa“ kuća zgrada pov. 93 m², dvorište pov. 500 m², oranica 5. klase pov. 607 m², upisana u P.L.143 k.o. Ribnica, vlasništvo Omerčević Raifa sin Vejza iz Vozuće, Mujići 14, sa dijelom 1/1.
 - k.č.333/1 zv., „Zabrđa“ oranica 5. klase pov. 1200 m², upisana u P.L.277 k.o. Ribnica, vlasništvo Omerčević Mustafe sin Vejza iz Zagreba, Rimski put 15, sa dijelom 1/1.
 - k.č.329/1 zv., „Zabrđe“ livada 3. klase pov. 1225 m², upisana u P.L.137 k.o. Ribnica, vlasništvo Omerčević Bege sin Vejza iz Tuzle, Slanac 52, sa dijelom 1/1.
 - k.č.264/1 zv., „Zabrđe“ oranica 4. klase pov. 1065 m², šuma 6. klase pov. 321 m², k.č. 264/3 zv. „Zabrđe“ oranica 4. klase pov. 873 m², šuma 6. klase pov. 317 m², upisane u P.L.229 k.o. Ribnica, vlasništvo Omerčević Muniba sin Rasima iz Tuzle, ul. Armije BiH 57, sa dijelom 1/1.
 - k.č.267/1 zv., „Zabrđa“ kuća zgrada pov. 100 m², dvorište pov. 415 m², upisana u P.L.146 k.o. Ribnica, suvlasništvo Omerčević Asima sin Rame iz Tuzle, M. krleže, Numanović Behare kći Rame iz Zenice, ul. Č. Truhelke 8 A, Čeliković Mirsade kći Rame iz Zenice, Travnička 40, Omerčević Emine kći Rame iz Zenice, Fakultetska 36 A, Šabić fatime kći Rame iz Zavidovića, Naselje Gaj niz A, Omerčević Hajrudina sin Rame iz Zavidovića Naselje Gaj lam. 4. 3/7, Omerčević Fikreta sin Rame iz Zavidovića naselje Solidarnosti 215, svi sa dijelom 1/7.
 - k.č.263/1 zv., „Zabrđa“ livada 2. klase pov. 2076 m², livada 4. klase pov. 1000 m², upisana u P.L.312 k.o. Ribnica, vlasništvo Numanović Alme kći Zulfera iz Zenice, DR. Čire Truhelke 8/A, sa dijelom 1/1.
 - k.č.260/1 zv., „Zabrđa“ kuća zgrada pov. 63 m², dvorište pov. 500 m², oranica 5. klase pov. 300 m², upisana u P.L.156 k.o. Ribnica, vlasništvo Salihović Hasana sin Muje iz Olova, Jelaške, sa dijelom 1/1.
 - k.č.257/1 zv., „Njivica“ oranica 5. klase pov. 1411 m², upisana u P.L.312 k.o. Ribnica, vlasništvo Softić Fadile kći Mehmeda iz Vozuće, Ribnica bb, sa dijelom 1/1.

II

Utvrđuje se da je JP Elektroprivrede BiH d.d. Sarajevo, Podružnica „Elektrodistribucija“, Zenica korisnik nepotpune eksproprijaciju za izgradnja objekta 10 (20) kV DV, STS i rekonstrukcija dijela niskonaponske mreže TP-a „Donji Mujići“.

O b r a z l o ž e n j e

Pravni osnov:

Pravni osnov za donošenje ove odluke je član 14. stav. 4. Zakona o eksproprijaciji koji glasi: „Odluku o utvrđivanju javnog interesa za izgradnju objekata ili izvođenje radova na području općine donosi općinsko vijeće na čijem se području namjerava graditi objekat ili izvoditi radovi u skladu sa planskim dokumentima prostornog uređenja.,,

Razlozi donošenja:

Svojim prijedlogom od 07.03.2011. godine JP Elektroprivrede BiH d.d. Sarajevo, Podružnica „Elektrodistribucija“, Zenica zatražilo je utvrđivanje javnog interesa za utvrđivanje javnog interesa za izgradnju objekta 10 (20) kV DV, STS i rekonstrukciju dijela niskonaponske mreže TP-a « Donji Mujići», te da se u tu svrhu može pristupiti nepotpunoj eksproprijaciji- ustanovljenju prava služnosti postavljanja i održavanja objekata za prenos i razvođenje električne energije, na dijelovima nekretnina označenih u članu I ove odluke.

Uz prijedlog za utvrđivanje javnog interesa korisnik eksproprijacije je priložio

- izvode iz posjedovnih listova
- elaborat eksproprijacije
- dokaz o uplati administrativne takse

Imajući u vidu značaj izgradnje i rekonstrukcije pomenutog objekta sa aspekta snadbijevanja električnom energijom stanovništva na području naselja Donji Mujići , priložene dokaze u spisu kao i činjenicu da su ispunjeni zakonski uslovi za utvrđivanje javnog interesa za izgradnju i rekonstrukciju istog, ocijenjeno je da je prijedlog opravdan.

Pouka o pravnom lijeku:

Protiv ove odluke može se pokrenuti upravni spor podnošenjem tužbe kod Kantonalnog suda u Zenici u roku od 30 dana od dana dostavljanja odluke. Tužba se podnosi neposredno sudu.

PREDSJEDAVAJUĆI
OPĆINSKOG VIJEĆA

(M.P.)

ing. Radosav Petrović, s.r.

BOSNA I HERCEGOVINA
FEDERACIJA BOSNE I HERCEGOVINE
ZENIČKO DOBOJSKI KANTON
OPĆINA ZAVIDOVIĆI
OPĆINSKO VIJEĆE

Broj: 01-31-1153/11

Dana: 31.03.2011.godine

Općinsko vijeće Zavidovići na 32. sjednici održanoj dana 31.03.2011.godine, na osnovu člana 14. stav 4. Zakona o eksproprijaciji ("Službene novine Federacije BiH", broj 70/07) i člana 25. Statuta općine Zavidovići ("Službeni glasnik općine Zavidovići", broj 5/08 i 5/a/08), po prijedlogu za utvrđivanje javnog interesa, donosi

ODLUKU

I

Utvrđuje se da je od javnog interesa rekonstrukcija niskonaponske mreže TP "Bajvati II", te da se u tu svrhu može pristupiti nepotpunoj eksproprijaciji- ustanovljenju prava služnosti postavljanja i održavanja objekata za prenos i razvođenje električne energije u korist JP Elektroprivreda BiH d.d. Sarajevo, Podružnica "Elektrodistribucija" Zenica na dijelovima nekretnina označenih kako slijedi:

- k.č. 2178 zv. «Jezero» šuma 5. klase pov. 1164 m2, k.č. 2177 zv. «Jezero» kuća-zgrada pov. 29 m2, livada 5. klase pov. 3664 m2, upisane u P.L. 78 k.o. Bajvati, vlasništvo Buljubašić Kasima sin Bećira iz Čardaka, Bajvati 13, sa dijelom 1/1,
- k.č. 1874/2 zv. «Selišće oranica 6. klase pov. 500 m2, upisana u P.L. 801 k.o. Bajvati, vlasništvo Buljubašić Nezira sin Mehmeda iz Čardaka, Bajvati 24, sa dijelom 1/1,
- k.č. 2169/1 zv. «Čalgija» pašnjak 4. klase pov. 4524 m2, upisana u P.L. 979 k.o. Bajvati, suvlasništvo Polić Remze sin Ahmeta iz Zavidovića, Naselje «Sutjeska» sa dijelom 1/3 i Polić Rifeta sin Ahmeta iz Čardaka, Paravci bb, sa dijelom 2/3,
- k.č. 2170 zv. «Kraj lica» šuma 4. klase pov. 1154 m2, upisana u P.L. 357 k.o. Bajvati, suvlasništvo Polić Esada sin Ismeta, Polić Envera sin Ismeta i Polić Enesa sin Ismeta, svi iz Čardaka, Bajvati bb, sa dijelom 1/3,
- k.č. 1392/2 v. «Stupić» kuća-zgrada pov. 94 m2, dvorište pov. 500 m2, voćnjak 3. klase pov. 128 m2, upisana u P.L. 549 k.o. Bajvati, vlasništvo Bjelić Rame sin Hasana iz Čardaka, Bajvati bb, sa dijelom 1/1,
- k.č. 1392/1 zv. «Stupić» oranica 6. klase pov. 2524 m2, upisana u P.L. 27 k.o. Bajvati, suvlasništvo Bjelić Fatime udove Hasana, Bjelić Rame sin Hasana, Bjelić Sifeta sin Hasana, Bjelić Rifeta sin Hasana, Polić Emine kći Hasana, svi iz Čardaka, Bajvati bb, Vuković Šahe kći Hasana iz Kovača, Mustajbašići bb, Husejnović Hašime kći Hasana iz Zenice, Šerići bb, Mešić Nisvete kći Hasana iz Čardaka, Mahoje bb, Muhić Zubejde kći Hasana iz Hrvatske, Pula, Nezakcijska 12, svi sa dijelom 1/9,
- k.č. 1394 zv. «Stupići» oranica 5. klase pov. 534 m2, k.č. 1395 zv. «Stupići» voćnjak 3. klase pov. 299 m2, upisane u P.L. 1123 k.o. Bajvati, suvlasništvo Buljubašić Aziza sin Nurage iz Čardaka, Bajvati bb i Buljubašić Hasana sin Hasana iz Zavidovića, Branilaca grada bb, sa dijelom 1/2,
- k.č. 1393/2 zv. «Sjelina» kuća-zgrada pov. 60 m2, dvorište pov. 500 m2, oranica 6. klase pov. 84 m2, oranica 7. klase pov. 859 m2, pašnjak 5. klase pov. 306 m2, upisana u P.L. 56 k.o. Bajvati, vlasništvo Buljubašić Atifa sin Himze iz Čardaka, Bajvati 60, sa dijelom 1/1,

- k.č. 298/2 zv. „Bara“ šuma 4. klase pov. 530 m², k.č. 306 zv. „Podcjelovo“ šuma 2. klase pov. 510826 m², obje upisane u P.L. 45 k.o. Perovići, kao DRSV IP „Krivaja „, DD, Zavidovići, sa dijelom 1/1.
- k.č. 297 zv. „Bara“ livada 3. klase pov. 2695 m², šuma 4. klase pov. 377 m², upisana u P.L. 210 k.o. Perovići, vlasništvo Makrić Milana sin Branka iz Hajderovića, Čevaljuša 5, sa dijelom 1/1.
- k.č. 294 zv. „Mušmula“ livada 5. klase pov. 1803 m², upisana u P.L. 50 k.o. Perovići, vlasništvo Đurić Todora sin Davida iz Hajderovića, Čevaljuša 33, sa dijelom 1/1.
- k.č. 293 zv. „Mušmula“ livada 5. klase pov. 3827 m², upisana u P.L. 49 k.o. Perovići, vlasništvo Đurić Marka sin Davida iz Hajderovića, Čevaljuša 34, sa dijelom 1/1.
- k.č. 284 zv. „Ravni“ šuma 3. klase pov. 52691 m², upisana u P.L. 130 k.o. Perovići, suvlasništvo Imamović Nedžada sin Muje iz Hajderovića, Hajderovići bb, sa dijelom 6/18, Imamović Rabije kći Hamde iz Hajderovića, Imamović sa dijelom 6/18, Imamović Ajiše kći Smaje iz Hajderovića, Imamović, sa dijelom 1/18, Imamović Fehima sin Hašima iz Hajderovića, Imamović, sa dijelom 1/18, Imamović Saliha sin Hašima iz Hajderovića, Imamović, sa dijelom 1/18, Imamović Suvada sin Hašima iz Hajderovića, Imamović, sa dijelom 1/18, Imamović Zikreta sin Hašima iz Hajderovića, Imamović, sa dijelom 1/18, Imamović Senada sin Hašima iz Sarajeva, Džemala Bijedića 67, sa dijelom 1/18.
- k.č. 285 zv. „Ravni“ livada 5. klase pov. 5792 m², upisana u P.L. 782 k.o. Perovići, suvlasništvo Omerović Ajiše kći Abida i Imamović Hasana sin Abida oboje iz Hajderovića, Hajderovići, sa dijelom 1/2.
- k.č. 287 zv. „Ravni“ oranica 7. klase pov. 5288 m², šuma 4. klase pov. 1763 m², upisana u P.L. 171 k.o. Perovići, vlasništvo Imamović Šefika sin Saliha iz Hajderovića, Hajderovići, sa dijelom 1/1.
- k.č. 289 zv. „Ravni“ livada 5. klase pov. 11605 m², upisana u P.L. 126 k.o. Perovići, suvlasništvo Imamović Šemse kći Nazifa iz Hajderovića, Imamović bb, sa dijelom 8/252, Imamović Eldina sin Ibrahima iz Hajderovića, Imamović bb, sa dijelom 8/252, Imamović Elmedina sin Ibrahima iz Hajderovića, Imamović bb, sa dijelom 24/252, Imamović Huseina sin Hasana, iz Hajderovića, Imamović bb, sa dijelom 24/252, Imamović Zejne kći Hasana iz Hajderovića, Imamović, sa dijelom 24/252, Osmanović Sabire kći Hasana iz Hajderovića, Imamović, sa dijelom 6/252, Imamović Šefike kći Hasana iz Hajderovića, Imamović, sa dijelom 42/252, Imamović Smaje sin Muje iz Zavidovića, A. Izetbegovića 29, sa dijelom 42/252, Imamović Sedine kći Sifeta iz Zavidovića Ul. Gazija bb, sa dijelom 42/252.
- k.č. 278 zv. „Ravni“ oranica 6. klase pov. 7206 m², oranica 7. klase pov. 10072 m², upisana u P.L. 156 k.o. Perovići, vlasništvo Imamović Rasima sin Mehmeda iz Hajderovića, Imamović 7, sa dijelom 1/1.
- k.č. 276 zv. „Ravni“ oranica 6. klase pov. 5773 m², k.č. 275 zv. „Ravni“ voćnjak 3. klase pov. 399 m², obje upisane u P.L. 758 k.o. Perovići, vlasništvo Kalabić Refika kći Muje iz Zavidovića, D. Mećevići, sa dijelom 1/1.
- k.č. 274 zv. „Ravni“ voćnjak 3. klase pov. 4454 m², k.č. 273 zv. „Ravni“ oranica 6. klase pov. 3096 m², obje upisane u P.L. 648 k.o. Perovići, vlasništvo Imamović Mustafe sin Mustafe iz Hajderovića, Imamović, sa dijelom 1/1.
- k.č. 272 zv. „Ravni“ oranica 6. klase pov. 2327 m², k.č. 271 zv. „Ravni“ pašnjak 4. klase pov. 5273 m², obje upisane u P.L. 145 k.o. Perovići, suvlasništvo Imamović Mustafe sin Ibrahima iz Hajderovića, Perovići, sa dijelom 3/6, Bešić Fatime kći Mustafe iz Banovića, Lozna, sa dijelom 3/6.
- k.č. 413 zv. „Brežičak“ pašnjak 5. klase pov. 6128 m², upisana u P.L. 303 k.o. Perovići, vlasništvo Mujkić Ismeta sin Mahmuta iz Hajderovića, Halilovići 32, sa dijelom 1/1.
- k.č. 336 zv. „Prosine“ šuma 3. klase pov. 1454 m², upisana u P.L. 147 k.o. Perovići, vlasništvo Imamović Nazifa sin Mahmuta iz Hajderovića, Imamović 21, sa dijelom 1/1.

- k.č. 342 zv. „Borik“ šuma 2. klase pov. 15779 m², upisana u P.L. 26 k.o. Perovići, suvlasništvo Bjelkić Smaje sin Mehmeda iz Hajderovića, Imamovići 30, sa dijelom 2/9, Bjelkić Rifata sin Ibrahima iz Hajderovića, Perovići, sa dijelom 1/9, Mujić Muje sin Saliha iz Hajderovića, Imamovići 26, sa dijelom 3/9, Bjelkić Šefika sin Ibrahima iz Hajderovića, Perovići, sa dijelom 1/9, Bjelkić Mustafe sin Ibrahima, iz Hajderovića, Perovići, sa dijelom 1/9 i Mujić Hajrije kći Ibrahima iz Hajderovića, Perovići, sa dijelom 1/9.
- k.č. 654 zv. „Jasenik“ šuma 3. klase pov. 30523 m², upisana u P.L. 353 k.o. Hajderovići, vlasništvo Mehić Azema sin Hasana iz Hajderovića, Livade 27, sa dijelom 1/1.

II

Utvrđuje se da je Općina Zavidovići korisnik nepotpune eksproprijacije zemljišta za izgradnju novoprojektovanog vodovodnog sistema “Čevaljuša-Ravne-Postojeći bazen”, za pojačanje kapaciteta aktivnog vodovoda”Pocjelovo-Vučije polje” na području MZ”Pašin Konak”.

O b r a z l o ž e n j e

Pravni osnov:

Pravni osnov za donošenje ove odluke je član 14. stav.4. Zakona o eksproprijaciji koji glasi: «Odluku o utvrđivanju javnog interesa za izgradnju objekta ili izvođenje radova na području općine donosi općinsko vijeće na čijem se području namjerava graditi objekat ili izvoditi radovi u skladu sa planskim dokumentima prostornog uređenja.»

Razlozi donošenja:

Općinski pravobranilac Zavidovići u ime općine Zavidovići kao korisnika eksproprijacije, podnio je Općinskom vijeću Zavidovići, prijedlog za utvrđivanje javnog interesa za izgradnju novoprojektovanog vodovodnog sistema “Čevaljuša-Ravne-Postojeći bazen”, za pojačanje kapaciteta aktivnog vodovoda”Pocjelovo-Vučije polje” na području MZ”Pašin Konak”, te da se u tu svrhu može pristupiti nepotpunoj eksproprijaciji- ustanovljenju prava služnosti na nekretninama bliže označenim u tački I ove odluke.

Uz prijedlog za utvrđivanje javnog interesa korisnik eksproprijacije priložio je:

- izvod iz projektno- tehničke dokumentacije,
- urbanističku saglasnost
- izvode iz posjedovnih listova
- elaborat i cilj eksproprijacije
- procjenu tržišne vrijednosti

Razmatrajući prijedlog i priložene dokaze u spisu, a imajući u vidu činjenicu da se radi o projektu koji je od javnog interesa za mještane naseljenog mjesta MZ «Pašin konak“ i općinu Zavidovići, te da će se njegovom realizacijom poboljšati uslovi vodosnadbijevanja mještana navedenog naselja, kao i činjenicu da su ispunjeni zakonski uslovi za utvrđivanje javnog interesa za izgradnju istog, ocijenjeno da je prijedlog za utvrđivanje javnog interesa opravdan.

Pouka o pravnom lijeku:

Protiv ove odluke može se pokrenuti upravni spor podnošenjem tužbe kod Kantonalnog suda u Zenici, u roku od 30 dana od dana dostavljanja odluke. Tužba se podnosi neposredno sudu.

PREDSJEDAVAJUĆI
OPĆINSKOG VIJEĆA

(M.P.)

ing. Radosav Petrović, s.r.

BOSNA I HERCEGOVINA
FEDERACIJA BOSNE I HERCEGOVINE
ZENIČKO DOBOJSKI KANTON
OPĆINA ZAVIDOVIĆI
- OPĆINSKO VIJEĆE -

Broj: 01-31-1156/11

Dana: 31.03.2011.godine

Na osnovu člana 44. Zakona o građevinskom zemljištu Federacije BiH ("Službene novine Federacije BiH", broj 67/05), člana 2. Odluke o uslovima i načinu dodjele gradskog građevinskog zemljišta u državnoj svojini ("Službeni glasnik općine Zavidovići", broj 06/2004, 2/06 i 3/07) i člana 25. Statuta Općine Zavidovići ("Službeni glasnik Općine Zavidovići", broj 5/08 i 5/a/08), Općinsko vijeće Zavidovići je na 32.sjednici održanoj 31.03.2011.godine, donosi

R J E Š E N J E

1. VUČKIĆ NEDIMU sin Alije iz Zavidovića, naselje «Stadion», DODJELJUJE SE neizgrađeno gradsko građevinsko zemljište označeno sa k.č. 453/5 zv. «Vrbića bara» površine 268 m², upisana u P.L. 232 k.o. Zavidovići kao DRSV Općina Zavidovići, NA KORIŠĆENJE RADI GRAĐENJA jedne polovine dvojnog stambenog objekta.

2. Za zemljište iz tačke 1. ovog rješenja Vučkić Nedim je dužan platiti naknadu za dodijeljeno gradsko građevinsko zemljište na korištenje radi građenja, u iznosu od 4.417,80 KM, na račun općine Zavidovići broj 134030000007385, vrsta prihoda 721230, u roku od 15 dana od dana pravosnažnosti ovog rješenja.

3. Vučkić Nedimu iz Zavidovića ne može se izdati odobrenje za građenje niti se može izvršiti uknjižba prava korišćenja zemljišta radi građenja u katastru nekretnina dok ne podnese dokaz da je platio naknadu za dodijeljeno zemljište u iznosu kako je to utvrđeno u tački 2. ovog rješenja i naknadu za uređenje zemljišta u iznosu od 892,58 koja je utvrđena u rješenju o urbanističkoj saglasnosti.

4. Vučkić Nedim gubi pravo korišćenja zemljišta radi građenja ako u roku od jedne godine od pravosnažnosti ovog rješenja ne podnese zahtjev da mu se izda odobrenje za građenje, odnosno ako u roku od jedne godine od izdavanja odobrenja za građenje ne izvede pretežan dio radova na građevini t.j. izgradnju sa prvom nadzemnom stropnom konstrukcijom.

O b r a z l o ž e n j e

U skladu sa regulacionim planom "Centar II" Zavidovići, Općinski načelnik Zavidovići, raspisao je Konkurs za dodjelu neizgrađenog gradskog građevinskog zemljišta na korištenje radi građenja dva dvojna stambena objekta broj 02-31-4229/07 od 08.08.2007.godine, koji je objavljen u listu "Dnevni avaz" dana 11.08.2007. godine. Konkurs je bio raspisan za dodjelu dvije građevinske parcele i to za k.č. 453/6 zv. "Vrbića bara" pov. 264 m² i k.č. 453/5 zv. "Vrbića bara" pov. 262 m², obje upisane u P.L. 232 k.o. Zavidovići kao DRSV Općina Zavidovići, na kojima bi se gradila po jedna polovina dvojnog stambenog objekta.

U ostavljenom konkursnom roku u Službu za upravu geodetskih, imovinsko pravnih poslova i urbanizma, kao službu nadležnu za provođenje konkursne procedure, za parcelu označenu sa k.č. 453/5 pristiglo je ukupno pet prijava i to: prijava Vučkić Nedima, Alihodžić Edina, Mujanović Midhata i Porobić Adisa, svi iz Zavidovića koje su ocijenjena kao formalno ispravna i jedna formalno neispravna prijava podnesena od strane Bjelkić-Terzić Muamera iz Zavidovića. Nakon razmatranja formalno ispravnih prijava, Služba za upravu geodetskih, imovinsko pravnih poslova i urbanizma utvrdila je listu prvenstva za dodjelu na kojoj je Vučkić Nedim bodovno zauzeo prvo mjesto o čemu je isti obaviješten zaključkom o rezultatima konkursa broj 06-31-4368/07 od 10.09. 2007. godine.

Podnosilac prijave na konkurs za k.č. 453/5, Bjelkić-Terzić Muamera, čija je prijava ocijenjena kao formalno neispravna te kao takva odbačena zaključkom Službe za upravu geodetskih, imovinsko pravnih poslova i urbanizma, uložila je prigovor na zaključak koji je odbijen kao neosnovan rješenjem Općinskog vijeća broj 01-31-35/09 od 06.01.2010. godine.

Članom 17. stav 1. Odluke o uslovima i načinu dodjele gradskog građevinskog zemljišta u državnom vlasništvu propisano je da pravo prvenstva za dodjelu neizgrađenog gradskog građevinskog zemljišta na korištenje radi građenja porodične stambene zgrade ima učesnik konkursa koji ostvari najveći broj bodova po kriterijima iz člana 13. iste odluke.

Budući da je Vučkić Nedim ostvario najveći broj bodova po kriterijima iz člana 13. Odluke o uslovima i načinu dodjele gradskog građevinskog zemljišta u državnom vlasništvu, to su ispunjeni uslovi za dodjelu predmetnog zemljišta na korištenje radi građenja u korist imenovanog.

Pored naknade za dodijeljeno gradsko građevinsko zemljište u iznosu od 4.417,80 KM, Vučkić Nedim iz Zavidovića, dužan je platiti i naknadu za uređenje gradskog građevinskog zemljišta u iznosu od 892,58 KM, kako je to i utvrđeno u rješenju o urbanističkoj saglasnosti.

Odredba o plaćanju naknade za dodijeljeno zemljište koja obuhvata naknadu za izuzeto zemljište od ranijeg vlasnika i naknadu za prirodne pogodnosti (renta) temelji se na članu 64. Zakona o građevinskom zemljištu i članu 22. Odluke o uslovima i načinu dodjele gradskog građevinskog zemljišta u državnoj svojini.

Budući da su u konkretnom slučaju ispunjeni uslovi za dodjelu zemljišta, to je valjalo odlučiti kao u dispozitivu rješenja.

Ovo rješenje je konačno u upravnom postupku i protiv njega se ne može izjaviti žalba ali se može pokrenuti upravni spor podnošenjem tužbe kod Kantonalnog suda u Zenici, u roku od 30 dana od dana prijema rješenja. Tužba se podnosi neposredno sudu.

PREDSJEDAVAJUĆI
OPĆINSKOG VIJEĆA

(M.P.)

ing. Radosav Petrović, s.r.

- 246 -

BOSNA I HERCEGOVINA
FEDERACIJA BOSNE I HERCEGOVINE
ZENIČKO-DOBOJSKI KANTON
OPĆINA ZAVIDOVIĆI
- OPĆINSKO VIJEĆE -

Broj: 01-14-1386/11

Datum, 31.03.2011.godine

Na osnovu člana 91. i 99. Poslovnika o radu Općinskog vijeća Zavidovići («Službeni glasnik općine Zavidovići», broj 12/2008), Općinsko vijeće Zavidovići na 32.sjednici od 31.03.2011.godine, razmatralo je Prijedlog projekata za uvrštavanje u Program utroška sredstava iz oblasti vodoprivrede Zeničko-dobojskog kantona za 2011.godinu za općinu Zavidovići, pa nakon rasprave donijelo

ZAKLJUČAK

1. Općinsko vijeće Zavidovići usvaja Prijedlog projekata za uvrštavanje u Program utroška sredstava iz oblasti vodoprivrede Zeničko-dobojskog kantona za 2011.godinu za općinu Zavidovići, broj 02-14-1386/11 od 18.03.2011.godine, koji se prilaže uz predmetni zaključak i čini njegov sastavni dio.

2. Zaključak stupa na snagu odmah, a o realizaciji zaključka starat će se Općinski načelnik i Služba za upravu ekonomskih poslova i poduzetništvo.

PREDSJEDAVAJUĆI
OPĆINSKOG VIJEĆA

(M.P.)

ing.Radosav Petrović, s.r.

BOSNA I HERCEGOVINA
FEDERACIJA BOSNE I HERCEGOVINE
ZENIČKO-DOBOJSKI KANTON
OPĆINA ZAVIDOVIĆI
OPĆINSKI NAČELNIK

Broj:02-14-1386/11

Datum: 18.03.2011.godine

**PRIJEDLOG PROJEKATA ZA UVRŠTAVANJE U PROGRAM
UTROŠKA SREDSTAVA IZ OBLASTI VODOPRIVREDE
ZENIČKO-DOBOJSKOG KANTONA ZA 2011. GODINU
ZA OPĆINU ZAVIDOVIĆI**

Prijedlozi projekata za uvrštavanje u Program utroška sredstava iz oblasti vodoprivrede Zeničko-dobojskog kantona za 2011. godinu su:

1. Dogradnja gradskog vodovoda za vodosnabdijevanje naselja Prnjavor, Paravci, Marušići i Fojnice u MZ „Donji Gostović“..... 80.000,00 KM
2. Izgradnja vodovoda naselja Lijeveča i Davulije u MZ „Gostović“..... 60.000,00 KM
3. Izgradnja vodovoda Kamen-Prosica u MZ „Pašin Konak“..... 50.000,00 KM
4. Izgradnja vodovoda Gornji Mustajbašići U MZ „Kovači“..... 50.000,00 KM
5. Izgradnja vodovoda Vučjak-pumpna stanica i dovršetak rezervoara u MZ „Asim Čamdžić“..... 50.000,00 KM
6. Glavni dovod od izvora «Gujin kamen I» do postojećeg rezervara u naselju Osječani u MZ „Vožuća“..... 50.000,00 KM
7. Izgradnja vodovoda Kuljani-Bare u MZ «Pašin Konak»..... 50.000,00 KM
8. Izgradnja vodovoda Paljika-Kosice u MZ «Gostović»..... 50.000,00 KM
9. Izgradnja vodovoda Keseri u MZ «Krivaja»..... 50.000,00 KM
10. Izgradnja vodovoda naselja Smailbašići i Tripunovići u MZ «Krivaja-Smailbašići»..... 50.000,00 KM
11. Izgradnja vodovoda Hambarić u MZ «Krivaja-Smailbašići»..... 50.000,00 KM
12. Izgradnja vodovoda Skroze u MZ «Asim Čamdžić»..... 50.000,00 KM
13. Izgradnja kanalizacije Dolina u MZ «Dolina-Alići»..... 50.000,00 KM
14. Izgradnja kanalizacije Dubravica u MZ „Dubravica“..... 50.000,00 KM
15. Izgradnja kanalizacije Potklečje u MZ „Klek“..... 50.000,00 KM
16. Izgradnja kanalizacije Mećevići u MZ „Mećevići“..... 50.000,00 KM
17. Izgradnja kanalizacije Alići u MZ «Dolina-Alići»..... 50.000,00 KM
18. Izgradnja kanalizacije Stipovići u MZ «Stipovići»..... 50.000,00 KM

OPĆINSKI NAČELNIK

(M.P.)

Hakija Osmić, dipl.ecc., s.r.

- 248 -

BOSNA I HERCEGOVINA
FEDERACIJA BOSNE I HERCEGOVINE
ZENIČKO-DOBOJSKI KANTON
OPĆINA ZAVIDOVIĆI
OPĆINSKO VIJEĆE

Broj: 01-44-6326/11

Datum, 31.03.2011.godine

Na osnovu člana 99. i člana 114. Poslovnika o radu Općinskog vijeća Zavidovići («Službeni glasnik općine Zavidovići», broj 12/2008), Općinsko vijeće Zavidovići na 32. sjednici od 31.03.2011.godine, razmatralo je Prijedlog Programa razvoja zaštite i spašavanja ljudi i materijalnih dobara od prirodnih i drugih nesreća općine Zavidovići za period 2011.-2015. godine, pa nakon rasprave donijelo je

ZAKLJUČAK

1. Općinsko vijeće Zavidovići usvaja Programa razvoja zaštite i spašavanja ljudi i materijalnih dobara od prirodnih i drugih nesreća općine Zavidovići za period 2011.-2015. godine.

2. Zaključak stupa na snagu odmah.

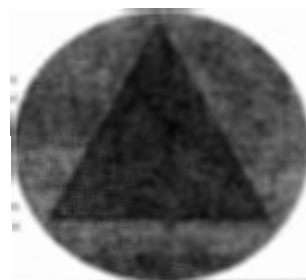
PREDSJEDAVAJUĆI
OPĆINSKOG VIJEĆA

(M.P.)

ing.Radosav Petrović, s.r.



**BOSNA I HERCEGOVINA
FEDERACIJA BOSNE I HERCEGOVINE
ZENIČKO-DOBOJSKI KANTON
OPĆINA ZAVIDOVIĆI
SLUŽBA ZA UPRAVU CIVILNE ZAŠTITE**



PROGRAM

**razvoja zaštite i spašavanja ljudi i materijalnih dobara od prirodnih
i drugih nesreća općine Zavidovići za period 2011-2015.godine**

Program razvoja zaštite i spašavanja ljudi i materijalnih dobara od prirodnih i drugih nesreća općine Zavidovići za period 2011-2015.godine , utvrđenu u članu 29. stav 1. tačka 2), a u vezi sa članovima 174. i 174a. Zakona o zaštiti i spašavanju ljudi i materijalnih dobara od prirodnih i drugih nesreća¹ izradila je Služba za upravu civilne zaštite općine Zavidovići,

Tako oblikovani radni materijal Program razvoja zaštite i spašavanja ljudi i materijalnih dobara od prirodnih i drugih nesreća općine Zavidovići za period 2011-2015.godine, razmatrao je Općinski štab civilne zaštite, ocijenio kvalitetnim i preporučio dalji postupak prema Općinskom vijeću općine Zavidovići.

Program razvoja zaštite i spašavanja ljudi i materijalnih dobara od prirodnih i drugih nesreća općine Zavidovići za period 2011-2015.godine urađena je u skladu sa Procjenom² ugroženosti teritorije općine Zavidovići od prirodnih i drugih nesreća².

¹ "Službene novine Federacije BiH", broj: 39/03

² "Službeni glasnik općine Zavidovići", broj: 5/04

Na osnovu člana 29. stav 1. tačka 2., a u vezi sa članovima 174. i 174 a. Zakona o zaštiti i spašavanju ljudi i materijalnih dobara od prirodnih i drugih nesreća ("Službene novine Federacije BiH", broj 39/03 i 22/06), te člana 8. Odluke o organizovanju i funkcionisanju zaštite i spašavanja ("Službeni glasnik općine Zavidovići", broj 12/05) i člana 39. stav 1. tačka 7. Statuta općine Zavidovići, ("Službeni glasnik općine Zavidovići", broj 5/08 i 5a/08), Općinsko vijeće Zavidovići na 32. sjednici održanoj dana 31.03.2011. godine, d o n o s i

PROGRAM RAZVOJA

zaštite i spašavanja ljudi i materijalnih dobara od prirodnih i drugih nesreća općine Zavidovići za period 2011. – 2015. godina

UVODNI DIO

Program razvoja zaštite i spašavanja ljudi i materijalnih dobara od prirodnih i drugih nesreća općine Zavidovići (u daljem tekstu: Program razvoja Općine), Procjena ugroženosti općine Zavidovići od prirodnih i drugih nesreća i Plan zaštite i spašavanja općine Zavidovići od prirodnih i drugih nesreća, predstavljaju osnovne dokumente u kojima se utvrđuje cjelokupna organizacija i način funkcionisanja sistema zaštite i spašavanja ljudi i materijalnih dobara na području Općine.

Prilikom izrade Procjene ugroženosti Općine od prirodnih i drugih nesreća izvršena je detaljna analiza trenutne organizovanosti i osposobljenosti snaga za zaštitu i spašavanje, procjenjene su opasnosti koje na području općine mogu ugroziti ljude i materijalna dobra, snage i sredstva koje se u datom momentu mogu staviti na raspolaganje u svrhu provođenja mjera zaštite i spašavanja ljudi i materijalnih dobara.

Programom razvoja Općine i drugim planskim dokumentima koji će biti doneseni, osigurat će se neprekidan planski proces razvoja cjelovitog sistema zaštite i spašavanja na području Općine, čime će se:

- unaprijediti provođenje Zakona o zaštiti i spašavanju i drugih zakonskih i podzakonskih propisa koji uređuju tu oblast,
- stvoriti uslovi za dugoročno planiranje reorganizacije i razvoja struktura civilne zaštite, njihovo opremanje, obučavanje i uvježbavanje za provođenje preventivnih i operativnih mjera zaštite i spašavanja,
- osigurat će se racionalna, ravnomjerna, ekonomična i efikasna upotreba snaga i sredstava u akcijama zaštite i spašavanja ljudi i materijalnih dobara,
- obezbijedit će se bolja sigurnost ljudi i imovine na području Općine, te uslovi za brži i efikasniji oporavak od posljedica nastalih djelovanjem prirodnih i drugih nesreća,
- stvorit će se potrebne pretpostavke za blagovremeno pružanje pomoći susjednim i drugim općinama pogođenim djelovanjem prirodnim i drugim nesrećama, uz uspostavljanje međusobnih odnosa koji će omogućiti da i općina Zavidovići zatraži i dobije pomoć drugih općina, ako bude ugrožena djelovanjem prirodnih i drugih nesreća,
- obezbijediti će se pravovremeno, stručno i efikasno izvršavanje zadataka iz oblasti zaštite i spašavanja ljudi i materijalnih dobara koje pred strukture civilne zaštite postave strukture civilne zaštite Zeničkodobojskog kantona i Federacije BiH.

Program razvoja Općine koncipiran je u tri osnovna dijela Programa:

1. Politika razvoja zaštite i spašavanja: kao osnovni dokument koji određuje opredjeljenja, pravce, kao i globalne okvire za izradu osnovnih dokumenata Programa razvoja općine za petogodišnji period.

Politika razvoja obuhvata: viziju razvoja i ciljeve razvoja, osnovna načela i opredjeljenja i područja razvoja sistema zaštite i spašavanja.

2. Strateški pravci razvoja zaštite i spašavanja: koji se zasnivaju na viziji i ciljevima utvrđenim u politici razvoja zaštite i spašavanja, a razrađuju se kroz određeni broj programa koji se odnose na sve oblasti koje čine sistem zaštite i spašavanja.

3. Posebni dokumenti o stanju sistema zaštite i spašavanja: u sklopu čega su posebno obrađena slijedeća pitanja:

- a) zaključci iz Procjene ugroženosti Općine od prirodnih i drugih nesreća,
- b) podaci o stanju organizovanosti civilne zaštite i dostignutom stepenu zaštite i spašavanja od pojedinih nesreća,
- c) preventivne mjere zaštite i spašavanja koje će se provoditi,
- d) osnovne ciljeve, zadatke i način ostvarivanja zaštite i spašavanja sa smjernicama za organizovanje snaga i sredstava civilne zaštite,
- e) osnove za izradu programa obučavanja i osposobljavanja u zaštiti i spašavanju,
- f) smjernice za istraživačku i razvojnu djelatnost od značaja za zaštitu i spašavanje te druge smjernice kojima se unapređuje sistem zaštite i spašavanja na području Općine,
- g) plan obezbjeđenja i korištenja sredstava za zaštitu i spašavanje za petogodišnji period, sa smjernicama za izradu godišnjih planova.

I POGLAVLJE

POLITIKA RAZVOJA ZAŠTITE I SPAŠAVANJA OPĆINE



1. POLITIKA RAZVOJA ZAŠTITE I SPAŠAVANJA OPĆINE

Politika razvoja zaštite i spašavanja ljudi i materijalnih dobara općine Zavidovići (u daljem tekstu Politika razvoja) polazi od činjenice da je Bosna i Hercegovina složena država u kojoj je državni aparat organizovan na više nivoa, što je dovelo do reduciranja nadležnosti općine u pogledu korištenja, čuvanja i zaštite svih vrsta prirodnih i drugih resursa.

U odnosu na predratno stanje, na području općine Zavidovići desila se devastacija resursa, došlo je do djelimičnog raspada sistema zaštite i spašavanja. Kao produkt rata nastale su i druge direktne i indirektno posljedice, usporen je razvoj, javljaju se poteškoće u provođenju reformi državnog aparata, te su materijalno-finansijske mogućnosti Općine znatno oslabljene.

Procjenom ugroženosti Općine analizirane su i procijenjene mogućnosti nastanka i djelovanja prirodnih i drugih nesreća sa posljedicama koje bi mogle nastati po ljude i materijalna dobra, te su iskazane potrebe za reorganizacijom i razvojem snaga i obezbjeđivanjem sredstava za zaštitu i spašavanje ljudi i materijalnih dobara od prirodnih i drugih nesreća.

Polazeći od činjenice da je cilj strateškog razvojnog planiranja integralni razvoj koji omogućava da se više problema integriše u jedinstvenu viziju razvoja i iz nje izvedenih ciljeva, predhodno istaknuti faktori presudno utječu na formiranje vizije razvoja Programa zaštite i spašavanja općine Zavidovići za planski period 2011– 2015. godina.

1.1. VIZIJA RAZVOJA

Reorganizacijom i uvezivanjem postojećih upravnih i operativno–stručnih službi općine, štabova, službi i povjerenika civilne zaštite, te značajnijim uključivanjem preduzeća i građana u sistem (strukture) civilne zaštite stvoriti uslove za provođenje preventivnih i operativno-stručnih mjera iz oblasti zaštite i spašavanja ljudi i materijalnih dobara od prirodnih i drugih nesreća.

Popunjavanjem, opremanjem, obukom i uvježbavanjem struktura civilne zaštite organizovati mobilne, efikasne, racionalne i ekonomične snage spremne da blagovremeno odgovore na prijetnju od prirodnih i drugih nesreća u fazi sprečavanja djelovanja nesreće, otklanjanju ili ublažavanju posljedica djelovanja prirodnih i drugih nesreća.

Razvoj sistema za zaštitu i spašavanje ljudi i materijalnih dobara od prirodnih i drugih nesreća i provođenje mjera zaštite i spašavanja od općeg su interesa za općinu Zavidovići. U slučaju pojave prirodne i druge nesreće svako je dužan pomagati u skladu sa svojim mogućnostima i sposobnostima.

Razvoj sistema za zaštitu i spašavanje života i zdravlja ljudi i njihovo spašavanje, zbrinjavanje i liječenje utvrđuje se kao prioritet i obaveza svih nosilaca zaštite i spašavanja u odnosu na sve druge zaštitne i spasilačke aktivnosti koje se planiraju i provode.

Snage i sredstva za zaštitu i spašavanje organizovati na način da se blagovremeno i efikasno može pružiti pomoć ugroženom stanovništvu i pristupiti zaštiti i spašavanju materijalnih dobara na teritoriji općine Zavidovići, a po potrebi i na teritoriji drugih općina pogođenih djelovanjem prirodnih i drugih nesreća.

1.2. CILJEVI RAZVOJA

Prvi strateški cilj

U cijelosti provesti započete reforme i standardizaciju općinskog organa uprave i struktura civilne zaštite, te ih integrisati u jedinstven sistem zaštite i spašavanja koji će biti u stanju da djeluje i odgovori na sva potencijalna ugrožavanja ljudi i materijalnih dobara od prirodnih i drugih nesreća na području Općine, te da blagovremeno pruži pomoć drugim ugroženim općinama.

Drugi strateški cilj

Inplementirati, te u skladu sa potrebama Općine ažurirati ili izmjeniti strateška i druga planska dokumenta Općine kojima se obezbjeđuje plansko provođenje mjera iz oblasti gradnje, zaštite kulturno historijskih dobara, zaštite okoliša i dr., kao i dokumenata kojima se omogućava ubrzani ekonomski i svaki drugi razvoj Općine.

Treći strateški cilj

Normativno pravno urediti oblast zaštite i spašavanja ljudi i materijalnih dobara iz dijela nadležnosti Općine, te u skladu sa iskustvima iz proteklog perioda zatražiti da se dorade zakonska i podzakonska rješenja iz oblasti zaštite i spašavanja iz dijela nadležnosti Zeničko-dobojskog kantona i Federacije BiH.

Četvrti strateški cilj

Osloncem na postojeće snage u Općini, mjesnim zajednicama, udruženjima građana, ustanovama i drugim pravnim licima sa područja Općine dograditi postojeći sistem zaštite i spašavanja tako da se dobije podesna i djelotvorna struktura za zaštitu i spašavanje usmjerena na ostvarivanje vizije razvoja i iz nje izvedenih ciljeva.

Peti strateški cilj

Pripadnike civilne zaštite i građane obučiti, te u skladu sa potrebama i mogućnostima općine uvježbati za provođenje preventivnih i operativnih mjera zaštite i spašavanja ljudi i materijalnih dobara od prirodnih i drugih nesreća.

Šesti strateški cilj

Polazeći od procjene da općina Zavidovići može biti ugrožena djelovanjem svih vrsta prirodnih i drugih nesreća i u različitim vremenskim prilikama od postojećih struktura na terenu organizovati osmatračko–dojavnu službu uvezanu preko operativnog centra civilne zaštite, koja je sposobna da blagovremeno i u svim vremenskim prilikama predvidi – uoči potencijalnu opasnost i da o tome obavijesti nadležne organe, odnosno da poduzme mjere iz svoje nadležnosti.

Sedmi strateški cilj

U slučajevima gdje već postoji vrlo ozbiljna ugroženost Općine od ranijeg ili trenutnog djelovanja prirodnih i drugih nesreća (poplave, požari, klizanje i odronjavanje tla, kontaminiranost područja minama i ubojnim sredstvima, zagađenje okoliša, i sl.) planski provesti neophodne mjere zaštite i spašavanja ljudi i materijalnih dobara, te pružiti pomoć stradalim da se ponovno integrišu u zajednicu.

Osmi strateški cilj

Sistemskim mjerama općinskog organa uprave, mjesnih zajednica, pravnih i fizičkih lica koja gazduju i upravljaju imovinom, zemljištem, šumama i drugim resursima na području općine Zavidovići kontinuirano provoditi uređenje teritorije Općine. Na ovaj način obezbjeđuje se zaštita i ekonomično korištenje resursa Općine i kvalitetnije upravljanje teritorijom kao prostorom i privrednim potencijalom.

Deveti strateški cilj

Izboriti se za uspostavljanje efikasnog sistema za praćenje i sprječavanje pojave zaraznih bolesti kod životinja, njihovo iskorjenjivanje, te obezbijedi pravovremeno završene stočnog fonda na području općine.

Deseti strateški cilj

Sistemskim mjerama Općine i Zeničko-dobojskog kantona dugoročno riješiti pitanja odlaganja komunalnog, klaoničkog, građevinskog, farmaceutskog i drugih vrsta otpada, na ekonomski održiv način i u skladu sa zaštitom čovjekove okoline.

Jedanaesti strateški cilj

Provođenje preventivnih i operativnih mjera zaštite i spašavanja od općeg je interesa za Općinu Zavidovići, te će stoga njihovo finansiranje biti prioritet Općine u obimu znatno većem nego do sada, koji će se realizovati obezbjeđenjem posebnih sredstava iz budžeta Općine, sredstvima od posebne naknade za zaštitu i spašavanje, sredstvima od pomoći Zeničkodobojskog kantona i Federacije BiH i donatorskim sredstvima.

Dvanaesti strateški cilj

Sistemske i kontinuirane mjere svih nadležnih državnih organa, pravnih i fizičkih lica koja upravljaju resursima, uz maksimalno učešće mjesnih zajednica i građana spriječiti i na zakonit način sankcionirati sve negativne pojave koje mogu prouzrokovati štetu po ljude i materijalna dobra ili oslabiti sistem zaštite i spašavanja.

Trinaesti strateški cilj

Sistem zaštite i spašavanja Općine graditi integrišući ga u jedinstven sistem zaštite i spašavanja Zeničkodobojškog kantona i Federacije BiH, s tim da se uvezuje i surađuje sa sistemima zaštite i spašavanja susjednih općina iz Federacije BiH i RS.

1.3. OSNOVNA NAČELA I OPREDJELJENJA

Ostvarivanje prava i dužnosti u oblasti zaštite i spašavanja Općina vrši u skladu sa članom 29. Zakona o zaštiti i spašavanju ljudi i materijalnih dobara od prirodnih i drugih nesreća (u daljem tekstu: Zakon o zaštiti i spašavanju) i drugim zakonskim i podzakonskim aktima koji uređuju oblast zaštite i spašavanja ljudi i materijalnih dobara.

Sve vrste i oblici zaštite i spašavanja ljudi i materijalnih dobara provodit će se u skladu sa međunarodnim humanitarnim pravom i međunarodnim pravom o zaštiti ljudi i životinja, zaštiti okoliša, zaštiti kulturnih, historijskih i drugih dobara od uticaja prirodnih i drugih nesreća, te u skladu sa međunarodno preuzetim obavezama BiH (Ženevska konvencija o zaštiti žrtava međunarodnih oružanih sukoba iz 1949. godine, Dopunski protokol o Ženevskim konvencijama iz 1977. godine, Konvencija o zaštiti kulturnih dobara u slučaju oružanih sukoba iz 1954. godine, Drugi protokol o zaštiti kulturnih dobara u slučaju oružanih sukoba iz 1999. godine, Konvencija o zabrani upotrebe sredstava za promjenu okoline u vojne i druge neprijateljske svrhe iz 1976 godine, Dopunskim protokolom Ženevskih konvencija i preporuka u Svijetu prihvaćene Rezolucije 46/182 iz 1991. godine o jačanju i koordinaciji humanitarne pomoći UN, koja uključuje glavna načela provođenja humanitarne pomoći UN i zemalja članica, te preporuke o provođenju specifičnih mjera preventive i pripravnosti na brz i koordiniran odgovor u prirodnim i drugim nesrećama).

Polazeći od obaveza općina u pogledu ostvarivanja prava i dužnosti u oblasti zaštite i spašavanja i potrebe izvršavanja međunarodnih obaveza Bosne i Hercegovine, iz dijela nadležnosti Općine, osnovna načela i opredjeljenja u ovoj oblasti su:

- sve vrste i oblici zaštite i spašavanja ljudi i materijalnih dobara su humanitarne i nepolitičke naravi, tako da svaki građanin ima pravo na zaštitu i spašavanje ako je prirodnom i drugom nesrećom ugrožen njegov život, zdravlje i imovina,
- u slučaju kada zaprijeti izbijanje ili izbiće prirodna i druga nesreća zaštita i spašavanje života i zdravlja ljudi ima prednost pred svim drugim zaštitnim i spasilačkim aktivnostima,
- sva pravna i fizička lica imaju pravo i obavezu da samostalno ili skupa sa drugima provode zaštitu i spašavanje od prirodnih i drugih nesreća,
- u slučaju kada zaprijeti izbijanje ili izbiće prirodna i druga nesreća svako je dužan pomagati u okviru svojih mogućnosti i sposobnosti, te o mogućnosti izbijanja ili izbijanju nesreće obavjestiti operativni centar civilne zaštite, a po potrebi i druge,
- pomoć u slučaju prirodne i druge nesreće po pravilu je besplatna,
- država i svi njeni nivoi vlasti brinu se po pravilu za pomoć, odnosno socijalnu i drugu zaštitu licima koji je sami sebi ne mogu osigurati,
- planiranje i provođenje preventivnih mjera zaštite i spašavanja ljudi i materijalnih dobara kontinuirana su obaveza i prioritet svih struktura zaštite i spašavanja,
- informacije o opasnostima koje prijete od prirodnih i drugih nesreća moraju blagovremeno biti dostupne građanima i pravnim licima zajedno sa uputstvima kako da postupe radi samozaštite i zaštite od prirodnih i drugih nesreća,
- pravna i fizička lica koja su vlasnici ili upravljaju imovinom (zemljište, objekti, uređaji, postrojenja i dr.) dužni su ih držati u ispravnom stanju, zaštićene i uređene u skladu sa pozitivnim zakonskim propisima,

- u slučaju izbijanja prirodne i druge nesreće svako pravno i fizičko lice je nadležno i odgovorno za provođenje mjera zaštite i spašavanja u skladu sa Zakonom o zaštiti i spašavanju, podzakonskim aktima, Programom i Planom zaštite i spašavanja Općine i drugim aktima u poslovima iz dijela svoje nadležnosti,
- snage i sredstva za zaštitu i spašavanje organizovati tako da su osposobljene da u slučaju prirodne i druge nesreće mogu da djeluju brzo i efikasno, s tim da upotreba snaga i sredstava treba biti srazmjerna sa ugroženošću ljudi i materijalnih dobara, odnosno sa posljedicama koje su nastale ili mogu nastati djelovanjem prirodnih i drugih nesreća,
- snage i sredstva za zaštitu i spašavanje planirati i organizovati u skladu sa Procjenom ugroženosti Općine, procjenama ugroženosti pojedinih područja i procjenama ugroženosti pravnih lica i dostupnim materijalno-finansijskim i drugim mogućnostima nosioca planske dokumentacije,
- čuvanje i racionalnu upotrebu sredstava predviđenih za zaštitu i spašavanje, između ostalog, provoditi primjenom opredjeljenja da svako pravno i fizičko lice koje namjerno ili krajnjom nepažnjom prouzrokuje ugroženost ili troškove dodatnog provođenja mjera, odnosno koja su uzrokovala naknadnu štetu trebaju platiti troškove koji tom prilikom nastanu u skladu sa Zakonom o obligacijama,
- službe za zaštitu i spašavanje i povjerenike civilne zaštite organizovati za obavljanje zadataka zaštite i spašavanja u slučajevima kada u okviru redovne djelatnosti nisu razvijeni kapaciteti potrebni za sveobuhvatno provođenje mjera zaštite i spašavanja, ili kada ti kapaciteti nisu dovoljni,
- pripadnici struktura za zaštitu i spašavanje i drugi koji učestvuju u provođenju mjera zaštite i spašavanja u skladu sa zakonom imaju pravo na zaštitu na radu, o čemu brigu vode njihovi osnivači, poslodavci ili naredbodavci, a u slučaju povrede prilikom izvršavanja mjera zaštite i spašavanja imaju i pravo na liječenje ili obeštećenje,
- osiguranju imovine i lica, kao jednoj od zaštitnih mjera, posvetiti posebnu pažnju, naročito kada se radi o vrijednoj sofisticiranoj opremi i uređajima,
- provođenje mjera zaštite i spašavanja ljudi i materijalnih dobara u miru zasnovat će se na opremljenoj i osposobljenoj strukturi zaštite i spašavanja Općine, ustanova i pravnih lica koja posluju na teritoriji općine, koja će po potrebi biti pomognuta snagama i sredstvima susjednih općina, Zeničkodobojškog kantona i Federacije BiH,
- snage za zaštitu i spašavanje u slučaju rata obavezne su pomoći provođenje humanitarnih načela određenih Ženevskim konvencijama,
- kada kapaciteti Općine, Zeničkodobojškog kantona i Federacije BiH nisu dovoljni za uspješno provođenje mjera zaštite i spašavanja potrebno je, u skladu sa važećim propisima, planirati korištenje i raspored ljudski snaga i materijalnih sredstava Oružanih snaga BiH, kao i drugih državnih organa sa nivoa Bosne i Hercegovine,
- operativno-planska rješenja koja se odnose na Planove zaštite i spašavanja moraju biti jednostavna, lako razumljiva i provodiva, što će se postići simulacijom konkretnih opasnosti i praktičnih rješenja koja su predviđena za određenu situaciju,
- kod izrade i primjene planova zaštite i spašavanja od prirodnih i drugih nesreća maksimalno se koristiti preventivnim pristupom planiranja i provođenja mjera zaštite i spašavanja te voditi računa o efikasnošću i ekonomičnošću,
- kod izrade planova zaštite i spašavanja i drugih operativno-planskih dokumenata Općine potrebno se pridržavati pravila da se pravovremeno zaštitimo od poznatih rizika,
- u skladu sa mogućnostima Općine planirati pomoć susjednim i drugim općinama ugroženim djelovanjem prirodnim i drugim nesrećama,
- u svim fazama planiranja i provođenja preventivnih i operativnih mjera na sistemski način uključivati pravna i fizička lica sa područja Općine, čime će se poboljšati njihova obavještenost, poboljšat će se sistem planiranja i ojačati voljni momenat za učeće u provođenju mjera zaštite i spašavanja.

1.4. PODRUČJA RAZVOJA SISTEMA ZAŠTITE I SPAŠAVANJA

Pojavu prirodnih i drugih nesreća teško je, čak i nemoguće, predvidjeti i u mnogo razvijenijim i opremljenijim sistemima zaštite i spašavanja od naših. Za uspješnu organizaciju sistema zaštite i spašavanja veoma je bitno da se sve pojave prate, analiziraju i upoređuju sa ranijim iskustvima, te da se

kod prikupljanja i analize podataka o opasnostima koriste savremene tehnologije radi lakšeg vrednovanja i distribucije podataka. U takvim uslovima planiranje razvoja sistema zaštite i spašavanja je lakše, racionalnije i efikasnije te predstavlja izvodljiv i isplativ način da se osigura učinkovito suočavanje sa opasnostima i posljedicama djelovanja prirodnih i drugih nesreća.

Pravovremenim i učinkovitim djelovanjem snaga i sredstava radi preventivne i operativne zaštite ljudi i materijalnih dobara, kvalitetnim rukovođenjem i upravljanjem u vrijeme izbijanja i djelovanja prirodnih i drugih nesreća, te sistemskim mjerama oporavka nastoje se spasiti život, zdravlje ljudi i životinja, pojava naknadnih lančanih nesreća kao i spriječavanje ili pak ublažavanje nastanka socijalnih, ekonomskih, sigurnosnih, političkih i drugih poremećaja.

Razvoj sistema zaštite i spašavanja treba omogućiti efikasnu međuresornu saradnju nosioca planiranja, jače veze između različitih stručnih profesionalnih i dobrovoljnih jedinica i grupa i veću i djelotvorniju podršku stanovništva u provođenju mjera zaštite i spašavanja. Istovremeno će ukazati na elemente zakonskog i funkcionalnog djelovanja u planiranju i upotrebi novih prikladnih odgovora cjelokupne društvene zajednice na prirodne i druge nesreće.

Program razvoja će omogućiti da se racionalno i efikasno koriste postojeće snage, tako što će stvoriti uslove za integrisanje postojećih snaga u jedinstven sistem zaštite i spašavanja i što će predvidjeti i obezbijediti operativni razvoj namjenskih (nedostajućih) kapaciteta zaštite i spašavanja.

Program razvoja zaštite i spašavanja omogućiti će izradu planova zaštite i spašavanja temeljenih na Procjeni ugroženosti Općine, redovno godišnje ažuriranje tih planova, te izradu i realizaciju akcionih planova, konkretnih programa i projekata značajnih za zaštitu i spašavanje. Programom će se povećati odgovornost svih učesnika u provođenju mjera zaštite i spašavanja, definisat će se nadzor nad provođenjem mjera i postupaka i omogućit će se jače ispoljavanje inicijative u pravcu poboljšanja ranije prihvaćenih rješenja.

Uspješna realizacija Programa zaštite i spašavanja postignut će se svakodnevnim timskim radom, donošenjem i provođenjem racionalnih propisa i planova, te je s toga zaštita i spašavanje općine Zavidovići od prirodnih i drugih nesreća planirana za dvije faze:

1. fazu smanjenja rizika od prirodnih i drugih nesreća, koja obuhvata slijedeća područja razvoja:
 - preventiva za slučaj prirodnih i drugih nesreća,
 - ublažavanje posljedica od prirodnih i drugih nesreća, kao dio područja preventive,
 - pripravnost/spremnost za djelovanje u slučaju prirodnih i drugih nesreća.
2. fazu odgovora i oporavka u toku izbijanja i djelovanja prirodne i druge nesreće, koja obuhvata:
 - mjera odgovora (interventna mjera),
 - mjera oporavka (konsolidacija i stabilizacija stanja).

1.4.1. Faza smanjenja rizika od prirodnih i drugih nesreća

1.4.1.1. Preventiva za slučaj prirodne i druge nesreće

Preventivno djelovanje kao razvojno područje zaštite i spašavanja postavlja se kao najvažnija, težišna aktivnost svih nosilaca planiranja mjera zaštite i spašavanja, odnosno kao centralna tačka aktivnosti državnih organa, pravnih i fizičkih lica u pripremi za efikasan odgovor na izazove i opasnosti u vezi sa izbijanjem i djelovanjem prirodnih i drugih nesreća.

Preventivno djelovanje ima za cilj da utječe na prirodne i druge nesreće u smislu: da se spriječi nastanak prirodne i druge nesreće, smanji njeno djelovanje (ako je nije moguće spriječiti), da se smanji rizik, odnosno ublaže posljedice po ljude i materijalna dobra, te da se što je moguće prije otkloni izvor ugrožavanja.

Preventivne mjere zaštite i spašavanja, u skladu sa zakonskim i podzakonskim propisima Procjenom ugroženosti, Programom razvoja i Planovima zaštite i spašavanja općine, će planirati i provoditi: općinski organ uprave, mjesne zajednice, sva pravna i fizička lica, ustanove i detaširana odjeljenja pravnih lica na području općine Zavidovići.

Težište aktivnosti kod planiranja preventivnih mjera zaštite i spašavanja treba usmjeriti na:

- dogradnju normativno-pravnog okvira neophodnog za uspješno provođenje mjera zaštite i spašavanja,

- uspostavljanje funkcionalne, efikasne i ekonomične strukture snaga za zaštitu i spašavanje i isplativog/održivog načina finansiranja preventivnih mjera zaštite i spašavanja,

- otklanjanje i blagovremeno uočavanje svih izvora opasnosti koji mogu izazvati ili pospješiti negativne efekte prirodnih i drugih nesreća,

- organizaciju kontinuiranog i efikasnog praćenja, koordinacije i pomaganja mjera koje na području Općine organizuju i provode državne službe i ustanove iz oblasti preventivne zaštite,

- organizaciju i uvježbavanje sistema praćenja pojava, odnosno obavještanje i uzbunjivanje stanovništva u slučaju prirodnih i drugih nesreća,

- definisanje najprikladnijeg načina upravljanja u prirodnim i drugim nesrećama, kao i drugih politika i mjera kojima se jača sistem preventivne i operativne zaštite ljudi i materijalnih dobara od prirodnih i drugih nesreća.

Planiranje preventivnih mjera zaštite i spašavanja, pored mjera planiranih u Programu i planovima zaštite i spašavanja, ostvarit će se kroz:

- planiranje i replaniranje Strategije razvoja Općine,

- prostorno, urbanističko-građevinske i druge planove Općine, Zeničkodobojškog kantona, Federacije BiH i države BiH,

- projekte i akcije kao i operativne, akcione i druge planove općinskih službi, državnih službi i ustanova, udruženja građana, preduzeća, mjesnih zajednica i drugih,

- planove regulacije i uređenja korita rijeka, planove uređenja šuma i poljoprivrednih površina,

- zabranu poduzimanja mjera i radnji koje mogu izazvati nastanak nesreće, ili pojačati njeno negativno dejstvo,

- mjere kontrole, inspekcijskog i drugog nadzora u svim oblastima planiranja i izvršavanja zakonskih i podzakonskih propisa,

- planiranje i provođenje obuke štabova, službi i povjerenika civilne zaštite, obuke profesionalnih jedinica, članova udruženja građana i građana.

Planiranjem i provođenjem mjera zaštite i spašavanja ljudi i materijalnih dobara od prirodnih i drugih nesreća obuhvatit će sve oblasti preventivne i operativne zaštite, s tim da težište treba usmjeriti na mjere zaštite od opasnosti na područja gdje je procjenjeno da na određenom mjestu prijeti opasnost od: klizanja i odronjavanja tla, poplave, zemljotresa, rušenja objekata, požara, epizootije, zoonoze, zagađivanja zemlje, vode i vazduha, većih saobraćajnih i avio nesreća, epidemija i drugih nesreća.

Preventivnu zaštitu od nesreća koje već duži period prijete životima i zdravlju ljudi i životinja (mine, neeksplozirana ubojna sredstva, epizootije i sl.) i koje u skoroj budućnosti nismo u stanju eliminisati, potrebno je provoditi na način koji će omogućiti odvijanje svakodnevnih, ali prije svega bezblijednih aktivnosti stanovništva. Za uspješnost mjera preventive kod ovih, već postojećih, izvora prijetnji izuzetan značaj imaju mjere pravilnog i pravovremenog informisanja ugroženih, upozorenja, obuka, zabrana kretanja u ugroženim područjima i sl.

1.4.1.2. Ublažavanje posljedica od prirodnih i drugih nesreća

Negativni učinci prirodnih i drugih nesreća proizvode direktne i indirektno štete po ljude i materijalna dobra, s tim da zaustavljanje jedne nesreće ne znači da se neće pojaviti druga (nova ili popratna nesreća) koja će nastaviti štetno djelovanje.

Stoga je strateška orijentacija općine Zavidovići u ovom području usmjerena na operativno-stručne mjere koje imaju cilj da blagovremeno spriječe ili ublaže jačinu udara i rušilačko djelovanje prirodne i druge nesreće na području Općine, kao i njeno štetno djelovanje na susjedne općine.

Primjenom konkretnih mjera ublažavanja posljedica od prirodnih i drugih nesreća faktički se ojačavaju preventivne mjere zaštite i spašavanja, a načelno su grupisane u:

a) Normativno–stručne mjere

U sklopu ove grupe mjera ublažavanja posljedica od prirodnih i drugih nesreća težište aktivnosti je potrebno usmjeriti na:

- analizu i blagovremenu izmjenu i dopunu normativno-pravnog okvira koji uređuje oblast praćenja i sprječavanja negativnih pojava koje mogu uzrokovati pojavu opasnosti,
- razvijanje svijesti o potrebi primjene naučno–stručnih dostignuća u procesima planiranja za potrebe gradnje, razvoja i strateškog planiranju, odnosno u fazi korištenja i održavanja izgrađenih objekata i sistema,
- izmjenu prostornih i drugih planova koji otežavaju ili onemogućavaju uspješno provođenje mjera zaštite i spašavanja ljudi i materijalnih dobara,
- organizaciju funkcionalnog nadzora i kontrole nad provođenjem mjera i postupaka značajnih za zaštitu i spašavanje,
- osiguranje finansijske i druge podrške pravnim i fizičkim licima koja organizovano provode preventivne i operativne mjere zaštite i spašavanja,
- obuku i uvježbavanje struktura zaštite i spašavanja i stanovništva za slučaj potrebe izmještanja i evakuacije, pružanje pomoći stradalim, poduzimanje mjera ublažavanja djelovanja nesreća i druge praktične obuke i vježbe,
- efikasno uzbuđivanje i organizovanje struktura zaštite i spašavanja i stanovništva, pripremu i provođenje efikasnog odgovora na opasnosti prirodnih i drugih nesreća,
- organizaciju i održavanje kapaciteta za privremeno sklanjanje ugroženih i stradalih,
- pravovremeno osiguranje materijalno-finansijskih i drugih sredstava neophodnih za uspješno provođenje mjera ublažavanja posljedica prirodnih i drugih nesreća.

b) Stručne građevinsko-tehničke mjere

U sklopu ove grupe mjera ublažavanja posljedica od prirodnih i drugih nesreća težište aktivnosti je potrebno usmjeriti na:

- pravovremeno poduzimanje operativnih mjera radi sprječavanja pojave i djelovanja prirodnih i drugih nesreća (regulacija korita rijeka i potoka, izgradnja nasipa, uređenje šumskog i poljoprivrednog zemljišta i dr.),
- planskim uklanjanjem građevinskih i drugih objekata koji mogu prouzrokovati ili pospješiti pojavu prirodne i druge nesreće (objekti u vodnom pojasu, zapreke u rijekama, skladišta opasnih materijala i dr.),
- blagovremenim ispitivanjem mogućih pojava opasnosti (klizanje i odronjavanje tla, zarazne bolesti, strujni udar, obrušavanje objekata i sl.), te blagovremenim otklanjanjem uzroka štetnog djelovanja,
- mjerama zabrane odvijanja započetih aktivnosti koje imaju štetan utjecaj na ljude i materijalna dobra kombinovane sa mjerama (naredbama) za otklanjanje nastalih posljedica i eliminaciju izvora opasnosti (u oblasti gradnje, planiranja izgradnje i upravljanja svim vrstama otpada i dr.),
- poduzimanjem i drugih operativnih građevinsko-tehničkih mjera ublažavanja posljedica prirodnih i drugih nesreća.

1.4.1.3. Pripravnost/spremnost za djelovanje u slučaju prirodnih i drugih nesreća

Prirodne i druge nesreće, bez obzira na razvijenost sistema zaštite i spašavanja i stalno praćenje i analiziranje mogućnosti njihovog izbijanja i djelovanja, vrlo često iznenade nosioce planiranja zaštite i spašavanja, radi čega je neophodna stalna dogradnja sistema za zaštitu i spašavanje općine Zavidovići i njegovo integrisanje u jedinstven sistem zaštite i spašavanja Kantona, Federacije BiH i države BiH.

Općinski organ uprave je odgovoran za dogradnju i očuvanje stabilnosti i funkcionalnosti državne vlasti na nivou Općine, kao i za stvaranje osnovnih uslova za nesmetano funkcionisanje drugih državnih organa sa sjedištem na području Općine u uslovima prirodnih i drugih nesreća.

U tom smislu se pred nositelje planiranja (općinski organ uprave, mjesne zajednice, preduzeća, ustanove, udruženja građana i druge) postavlja zahtjev za postizanje pripravnosti/spremnosti za brz i učinkovit odgovor u slučaju prirodnih i drugih nesreća.

Pripravnost/spremnost će se postići formiranjem, opremanjem, obučavanjem i uvježbavanjem štabova, službi i povjerenika civilne zaštite, njihovim pravilnim teritorijalnim rasporedom, realnim planiranjem i dosljednim provođenjem planiranih mjera.

Težište razvojnog usmjerenja pripravnosti/spremnosti treba usmjeriti na najosjetljivije komponente sistema zaštite i spašavanja:

a) Organizacija i planiranje zaštite i spašavanja

Postaviti tako da sadrži jasnu i sveobuhvatnu, a istovremeno realno provodivu, politiku zaštite i spašavanja baziranu na pozitivnim zakonskim propisima, sposobnu da se brzo i kvalitetno prilagodi djelovanju u datim uslovima i okolnostima, te da kao sistem može kreirati ili utjecati na kreiranje realno provodivih propisa, strategija i drugih planova i programa zaštite i spašavanja.

Organizacijom i planiranjem zaštite i spašavanja, posebno, obezbijediti jasnu i funkcionalnu organizacionu strukturu snaga za zaštitu i spašavanje za upravljanje u situacijama prirodnih i drugih nesreća, pogotovo u uslovima kada se javi potreba za brzim - hitnim odgovorom (npr. u slučaju potrebe izmještanja ili evakuacije stanovništva).

b) Resursi

U oblast zaštite i spašavanja prevashodno čine ljudi, zatim objekti i sistemi za praćenje i upozoravanje na opasnosti koje prijete ljudima i materijalnim dobrima, objekte i sisteme za operativno vođenje akcija zaštite i spašavanja, te svi drugi resursi koji bi mogli biti korišteni u akcijama zaštite i spašavanja (oprema, sredstva, zalihe, logistički centri i sl.) iskazani detaljnim specifikacijama.

c) Operativni centar Civilne zaštite

Popunjenost lične i materijalne formacije centra, kompetentnost, obučenost i osposobljenost kadrova koji rukovode ili informacijama opslužuju centar, razvijenost i uvježbanost sistema za praćenje i dojavljivanje o opasnostima da brzo i kvalitetno primi i proslijedi informaciju, uputstva, naredbe i sl.

d) Obuka i uvježbavanje sistema zaštite i spašavanja

Podrazumjeva sve strukture civilne zaštite, uključujući i građane kod kojih se mora razviti i ojačati svijest o opasnostima i rizicima mogućeg nastanka i djelovanja prirodnih i drugih nesreća, bez nepotrebnog stvaranja percepcije straha o opasnostima koje se javljaju sa tim pojavama.

Obukom i vježbom sistema zaštite i spašavanja treba pokazati da se organizovano može djelovati na prirodne i druge nesreće, bar u dijelu ublažavanja posljedica ili blagovremenog sklanjanja ljudi i materijalnih dobara, što proizvodi psihološki pozitivan element za nosioca planiranja mjera zaštite i spašavanja.

e) Koordinacija svih nosilaca planiranja i učesnika u provođenju mjera zaštite i spašavanja

Mora biti zasnovana na programima i planovima zaštite i spašavanja i obavezama koje po osnovi istih proističu za nosioce planiranja zaštite i spašavanja i direktne izvršioce određenih mjera zaštite i spašavanja i organizovana tako da je u datom momentu u stanju nadomjestiti određene specifične nedostatke sistema zaštite i spašavanja (preraspodjelom poslova i obaveza, preraspodjelom snaga i sredstava, traženje pomoći i sl.).

Pripravnost i spremnost za djelovanje u slučaju prirodnih i drugih nesreća praktično predstavljaju jedinstveno područje razvoja sistema zaštite i spašavanja, jer su međusobno ovisni i od njihove kvalitete ovisi uspješnost operacija brzog i adekvatnog odgovora na prirodne i druge nesreće i opasnosti koje ih prate.

Efikasna pripravnost i spremnost za djelovanje u uslovima prirodnih i drugih nesreća ovisi od pravilnog procjenjivanja opasnosti nastanka i djelovanja prirodnih i drugih nesreća na određenom području, procjene potreba i mogućnosti za provođenjem određenih mjera zaštite i spašavanja, procjene snaga i sredstava neophodnih za brzo djelovanje u datim okolnostima (planovi, snage, sredstva, oprema,

komunikacija, koordinacija, pomoć i sl.), s tim da je vrlo važno obezbijediti obučenos i uvježbanost snaga za brzo djelovanje u konkretnim situacijama (poplava, požar širih razmjera i dr.).

U cilju postizanja efikasne pripravnosti i spremnosti za djelovanje u uslovima prirodnih i drugih nesreća, u dugoročno razvojnom pogledu, posebnu pažnju je potrebno posvetiti slijedećim elementima priprema:

- popuni štabova, službi i imenovanjima povjerenika civilne zaštite, angažovanjem odgovarajućeg kadra (kvalifikaciona, polna, starosna, zdravstvena struktura), njihovim obučavanjem i usavršavanjem za oblast zaštite i spašavanja,
 - uspostavljanju i stalnom ažuriranju baze podataka značajne za zaštitu i spašavanje i njenom blagovremenom prezentovanju zainteresovanim nosiocima planiranja mjera zaštite i spašavanja, ugroženim područjima i ljudima,
 - razvijanju sistema blagovremenog upozorenja i prijenosa instrukcija i uputstava, posebno kada se radi o prenošenju tehničkih informacija o pojedinim opasnostima i uputstava kako se preventivno zaštititi,
 - izgradnji specijalizovanih komunikacijskih i drugih sistema za podršku upravljanju procesom govora, podataka, dokumenata i sl.,
 - osiguranju namjenskih zaliha neophodnih za efikasan brzi odgovor, posebno u fazi smanjenja rizika od nastanka i djelovanja prirodnih i drugih nesreća,
 - vježbama simulacije radi provjere efikasnosti rješenja predviđenih planovima zaštite i spašavanja.
- Radi obezbjeđenja primjene principa efikasnosti i ekonomičnosti upotrebe snaga i sredstava za zaštitu i spašavanje elementi uključeni u planove i sistem zaštite i spašavanja u normalnim uslovima se koriste radi zadovoljenja drugih redovnih potreba pojedinaca i društva, s tim da se planovima pripravnosti treba definisati način njihovog prilagođavanja potrebama zaštite i spašavanja.

1.4.2. Faza odgovora na prirodne i druge nesreće i oporavka nakon prestanka istih

1.4.2.1. Odgovor

Sve pripreme cjelokupne društvene zajednice za zaštitu i spašavanje ljudi i materijalnih dobara od prirodnih i drugih nesreća imaju za cilj da se postigne spremnost na brz i adekvatan odgovor na izazove i opasnosti koje nastaju djelovanjem prirodnih i drugih nesreća i predstavlja srednje razvojno područje zaštite i spašavanja.

Mjere odgovora (interventne mjere) su mjere koje se preduzimaju neposredno prije nastanka prirodne i druge nesreće, tj. odmah nakon uzbunjivanja sistema zaštite i spašavanja na prirodnu ili drugu nesreću, ili neposredno nakon udara prirodne i druge nesreće.

Ove mjere težišno se usmjeravaju na zaštitu i spašavanje ljudi i životinja i zaštitu i spašavanje materijalnih dobara od štetnog djelovanja prirodnih i drugih nesreća (izmještanjem i evakuacijom, formiranjem brana i nasipa za odbranu od poplave i sl.).

Dosadašnja iskustva su pokazala da se mjere odgovora izvode u krajnje teškim i složenim uslovima, da je njihova realizacija otežana, često privremeno ili trajno onemogućena, te s toga zahtijevaju dobru obučenos, uvježbanost i požrtvovanost ljudstva koje ih izvršava.

Efikasnim odgovorom na prirodne i druge nesreće postiže se psihološki utjecaj za djelovanje kod lica pogođenih prirodnom i drugom nesrećom, smanjuje se broj staradalih, olakšavaju se teškoće i patnja stanovništva pogođenog djelovanjem nesreća, umanjuju se materijalni gubici, odnosno brže i efikasnije se stvaraju osnovni uslovi za život i rad zajednice.

a) Faktori koji utječu na efikasnost odgovora

Efikasan odgovor na prirodne i druge nesreće ovisi o nizu faktora, ali je posebno potrebno naglasiti slijedeće:

- rasprostranjenost mreže osmatranja, javljanja i uzbunjivanja i njegove uvezanosti sa Operativnim centrom Civilne zaštite općine Zavidovići i susjednim općinama, te od efikasnosti uočavanja i prijenosa informacija o opasnostima od prirodnih i drugih nesreća,
- sposobnosti sistema zaštite i spašavanja da brzo, efikasno i realno procjeni mogućnost nastanka i djelovanja prirodne i druge nesreće i moguće opasnosti koje prijete ljudima i materijalnim dobrima,

- brzo i efikasno aktivira planova zaštite i spašavanja, uz racionalnu upotrebu snaga i sredstava za zaštitu i spašavanje,
- pripremljenosti i osposobljenosti stanovništva, posebno onog dijela pogođenog nesrećom, da djeluje radi samozaštite i uzajamne zaštite od prirodnih i drugih nesreća,
- obučenosti, sposobnosti i iskustvu lica koja upravljaju mjerama odgovora na prirodne i druge nesreće, te o njihovom pravovremenom upućivanju u ugrožena područja,
- efikasnog prikupljanja, obrade i saopštavanja informacija o prirodnim i drugim nesrećama, posljedicama koje mogu nanijeti ili su već nanijele, bez širenja straha i panike,
- mogućnostima korištenja komunikacija, posebno putnih i mogućnostima brzog iznalaska alternativnih rješenja za korištenje istih,
- organizovane planske evakuacije ili izmještanja ugroženog stanovništva i materijalnih dobara,
- kvalitetne koordinacije svih učesnika u akcijama zaštite i spašavanja, te blagovremenog obezbjeđivanja zamjene za nenajavljeno odsutne, bolesne i premorene učesnike akcija zaštite i spašavanja,
- blagovremene pomoći sistema zaštite i spašavanja Zeničkodobojškog kantona, Federacije BiH, države BiH i drugih državnih organa, pogotovo onih koji raspolažu odgovarajućom opremom i sredstvima za zaštitu i spašavanje (helikopteri, transportna vozila, zalihe i sl.).

b) Vidovi odgovora

U uslovima kada zaprijeti nastajanje ili nastane prirodna ili druga nesreća, ovisno o složenosti konkretne situacije neophodno je procjeniti upotrebu slijedećih vidova odgovora na prijeteće opasnosti:

- u stanje pripravnosti staviti, ili pokrenuti inerventni sistem zaštite i spašavanja ljudi i materijalnih dobara (djelimično ili u cijelosti),
- brzim sistemskim mjerama i upotrebom sistema za osmatranje, uzbunjivanje i javljanje, a po potrebi i od drugih pravnih i fizičkih lica, prikupiti, analizirati i procjeniti podatke o mogućoj prijetoj ili već nastalim prirodnim i drugim nesrećama sa svim potrebnim pokazateljima (vanredna procjena ugroženosti određenog područja ili općine u cjelini),
- procjeniti potrebe za upotrebu snaga i sredstava zaštite i spašavanja i obezbijediti adekvatan odgovor opasnostima koje prijete ili koje su već izazvale određene posljedice,
- organizovati plansko izmještanje ili evakuaciju ljudi i materijalnih dobara iz ugroženog područja zahvaćenog prirodnom i drugom nesrećom,
- obezbijediti korištenje komunikacija prema prioritetima, te osigurati puteve za snabdijevanje i evakuaciju – izmještanje,
- provesti interventne mjere za spriječavanje ili ublažavanje posljedica djelovanja prirodnih i drugih nesreća (formiranje nasipa radi odbrane od poplave, presjecanje požara, namjensko rušenje teško oštećenih objekata i sl.),
- poduzeti mjere radi spriječavanja pojave popratnih oblika prirodnih i drugih nesreća (požari i strujni udari zbog eventualnog pada dalekovoda, pad helikoptera u naseljenom dijelu – eksplozije i sl.),
- organizovati pronalazak i spašavanje stradalih iz ruševina, bujica rijeka, prijevoznih sredstava i dr.,
- obezbijediti pravovremenu i adekvatnu medicinsku pomoć za povrijeđene i asanaciju terena kada ima poginulih,
- obezbijediti smještaj za stradale, njihovu ishranu, medicinski tretman i redovno održavanje higijene,
- organizovati osposobljavanje putnih i drugih komunikacija za potrebe provođenja mjera zaštite i spašavanja i druge potrebe, prema prioritetima,
- obezbijediti potrebne količine pitke i tehničke vode za potrebe provođenja mjera zaštite i spašavanja, kao i druga materijalna sredstva,
- osigurati područje od svih vidova zloupotrebe nastale situacije (krađe, pljačke, pogrešne i neovlaštene primjene mjera zaštite i spašavanja ili vršenja nedozvoljenih radnji pod izgovorom izvršavanja mjera zaštite i spašavanja),

- redovno i adekvatno informisanje stanovništva o nastanku prirodnih i drugih nesreća i posljedicama koje su nastale, te izvještavanje nadležnih državnih organa,
- poduzimanje mjera koje jačaju moral stanovništva pogođenog nesrećom, stanovništva u susjedstvu ali i drugih,
- o svim poduzetim mjerama uredno voditi evidenciju, posebno kada su u pitanju nestale, izmještene ili evakuisane osobe,
- raditi na ponovnom spajanju porodica pogođenih prirodnim i drugim nesrećama,
- organizovati rad komisija za procjenu šteta nastalih djelovanjem prirodnih i drugih nesreća i stvoriti uslove za njihov bezbjedan i efikasan rad.

Dosadašnja iskustva u području odgovora na prirodne i druge nesreće pokazuju da se u više oblasti preventivnog i operativnog djelovanja radi zaštite i spašavanja ljudi i materijalnih dobara javljaju ozbiljni problemi, koji otežavaju ili čak onemogućavaju provođenje mjera zaštite i spašavanja.

c) Problemi u procesu planiranja efikasnog odgovora

U procesu planiranja mogu se pojaviti različiti jednostavniji ili složeniji problemi te im je iz tog razloga potrebno posvetiti posebnu pažnju, naročito kada je u pitanju:

- neuhodanosti sistema organizacije lokalne samouprave, posebno u dijelu koji se odnosi na organizaciju i funkcionisanje mjesnih zajednica i izvršavanje obaveza iz djela njihove nadležnosti iz oblasti zaštite i spašavanja,
- nedostatak realno provodivih planova na svim nivoima planiranja zaštite i spašavanja i nedovoljna zastupljenost mjera zaštite i spašavanja u planovima općinskih službi i preduzeća koja posluju na teritoriji općine Zavidovići,
- nepostojanje robnih rezervi Zeničkodobojskog kantona na koje se oslanja Općina, čak ni u dijelu koji obezbjeđuje zalihe pogonskog goriva i maziva za potrebe provođenja mjera zaštite i spašavanja,
- nepostojanje osmatračke mreže za praćenje i dojavljivanje opasnosti od nastanka prirodnih i drugih nesreća,
- tehnički nedostaci osmatračke mreže i Operativnog centra Civilne zaštite da brzo i efikasno prime, obrade i prosljede informacije o nesrećama,
- nepostojanje kurirsko-pozivarske službe za uzbunjivanje i aktiviranje struktura civilne zaštite,
- nepovoljna kvalifikaciona, polna, starosna i zdravstvena struktura lica raspoređenih u strukture civilne zaštite,
- neopremljenost štabova, službi i povjerenika civilne zaštite potrebnim materijalno-tehničkim sredstvima,
- loše razvijena infrastruktura u prigradskim i seoskim područjima, što u uslovima nastanka prirodnih i drugih nesreća predstavlja ozbiljan problem (nepostojanje alternativnih putnih pravaca kada je zatvoren putni pravac R 440 Zavidovići – Gluha Bukovica, ili Zavidovići – Karaula, uske gradske ulice – Gornje Osoje i sl.),
- nedovoljna koordinacija pravnih i fizičkih lica koja organizovano ili samoinicijativno provode preventivne ili operativne mjere zaštite i spašavanja (svako prema svojim planovima ili „na svoju ruku“),
- nezainteresovanost pravnih i fizičkih lica za provođenje mjera zaštite i spašavanja sebe i drugih, jer se u određenim slučajevima nastoji sve komercijalizirati,
- nedozvoljavanje ili ometanje provođenja mjera zaštite i spašavanja (npr. preusmjeravanje plavnog vala na livade radi smanjenja snage istog, organizovano provođenje oborinskih voda i sl.),
- prenošenje netačnih informacija o nastanku prirodnih i drugih nesreća, opasnostima koje od njih prijete, posljedicama koje su već nastale, mjerama koje se preduzimaju i sl.,
- poteškoće koje se javljaju prilikom procjenjivanja šteta zbog sistemskih nedostataka (nepostojanje podataka o ranijoj vrijednosti oštećenog objekta i sl.),
- odbijanje ljudi da čak i privremeno napuste svoje domove kada zaprijeti izbijanje ili izbije prirodna i druga nesreća,
- teške psihičke, socijalne, sigurnosne, ekonomske i druge posljedice koje nastaju djelovanjem prirodnih i drugih nesreća,

- nedovoljna koordinacija nadležnih državnih organa posebno u dijelu koji se odnosi na blagovremeno upućivanje pomoći područjima pogođenim djelovanjem prirodnih i drugih nesreća,
- neodgovarajuće dostavljanje pomoći ugroženom stanovništvu (neodgovarajući artikli, istekli rokovi upotrebe), te na druge veoma bitne faktore.

1.4.2.2. Oporavak

Oporavak područja i društvene zajednice pogođene djelovanjem prirodne i druge nesreće je sistemsko-planski proces kojim državna zajednica pomaže postizanje odgovarajućeg nivoa funkcionisanja društvene zajednice (život, rad i razvoj) na području pogođenom djelovanjem nesreća.

Oporavak u pravilu treba planirati kao jedinstven i koordiniran proces državnih i drugih organa koji učestvuju ili mogu uzeti učešće u realizaciji određenih planova oporavka, stim da se planiraju kratkoročne (hitne) mjere oporavka kojima se u prvoj godini nakon nesreće stvaraju uslovi za život i rad stanovništva pogođenog nesrećom, koji se kasnije poboljšavaju dugoročnim planovima oporavka (period 5-10 godina).

Razvojno područje procesa oporavka ima za cilj da omogući što brže i efikasnije postizanje stabilnosti na području pogođenom nesrećama, a koja je u odnosu na ostale direktne operativne funkcije sistema zaštite i spašavanja života i zdravlja ljudi, te sigurnost materijalnih dobara najvažnija. Neke od razvojnih faza oporavka (rehabilitacija, rekonstrukcija, uređenje zemljišta i sl.) treba izvršavati planski u sklopu obavljanja redovnih poslova i djelatnosti.

Efikasnost procesa oporavka, u pravilu, ovisi od uspješnosti provođenja preventivnih mjera zaštite i spašavanja i od uspješnosti pravovremenog odgovora na prirodne i druge nesreće (bolje pripreme i efikasniji odgovor – manje štete i potrebe za saniranjem istih).

Proces oporavka pogođenog područja i društvene zajednice je sam po sebi izuzetno složen i zahtjevan proces, te je stoga u procesu planiranja i realizacije mjera oporavka posebnu pažnju potrebno posvetiti slijedećem:

- da se za potrebe planiranja oporavka detaljno sagleda stanje i potrebe na ugroženom području, te da se prikupe, obrade i analiziraju svi potrebni podaci,
- da se na bazi tako urađenih analiza, korištenjem dostignutih naučnih metoda i angažovanjem odgovarajućeg stručnog kadra, sačine planovi i projekti oporavka sa konkretizovanim nosiocima, rokovima, načinom i fazama obezbjeđenja potrebnih sredstava,
- da se stvore potrebni uslovi da specijalizovana i druga preduzeća mogu realizovati vlastite planove i programe koji utiču na oporavak (sanacija mostova i puteva radi omogućavanja popravke dalekovoda, PTT vodova, vodovoda i sl.),
- da se obezbijedi liječenje i rehabilitacija osoba pogođenih nesrećom, radi njihovog što bržeg integrisanja u zajednicu, radi čega je potrebno pravovremeno osposobiti ili ojačati strukturu organizacije zdravstvene zaštite, komunalne operative, službe higijensko-epidemiološke zaštite, građevinske operative, veterinarske djelatnosti i sl.),
- da se planiraju i provedu mjere koje će spriječiti ili ublažiti posljedice ponovljenog udara prirodne i druge nesreće na ranije pogođenom području, jer ponovljeni udari, po pravilu, nanose više štete pogođenom području, te psihološki destabilizuju pogođeno stanovništvo,
- da se obezbijedi odgovarajući privremeni smještaj izmještenog i evakuisanog stanovništava i stvore uslovi da sa izmještenog mjesta mogu izvršavati svoje redovne obaveze (odlazak na posao, u školu i sl.),
- da se izvrši analiza i kontrola procjenjenih šteta,
- da se mjere oporavka planiraju i provode prema prioritetima i uz punu koordinaciju svih nadležnih državnih organa i učesnika u procesu oporavka.

1.4.2.3. Provedba

Polazeći od činjenice da Politika razvoja zaštite i spašavanja ljudi i materijalnih dobara od prirodnih i drugih nesreća treba da da rješenja za probleme koji su naglašeni Zaključcima procjene ugroženosti Općine, uspješno provođenje Politike razvoja zaštite i spašavanja postavlja se kao najvažniji cilj.

1.4.2.4. Nosioци provedbe Politike razvoja zaštite i spašavanja

Programom razvoja zaštite i spašavanja Općine utvrđena je Politika i Strategija razvoja zaštite i spašavanja Općine, te su određeni strateški ciljevi razvoja zaštite i spašavanja koji zajednički realizuju: Općinsko vijeće, Općinski načelnik i općinske službe uprave, mjesne zajednice i druga pravna i fizička lica na području Općine, s tim da posebnu obavezu, u smislu koordinacije realizacije planova i programa zaštite i spašavanja, ima Služba za upravu i Štab Civilne zaštite Općine.

Raspodjela poslova i obaveza, način i rokovi njihovog izvršavanja, te druga pitanja važna za uspješnost realizacije Politike i Strategije razvoja zaštite i spašavanja detaljnije će biti razrađeni Općinskim planom zaštite i spašavanja.

Posebnu ulogu u realizaciji Politike i Strategije zaštite i spašavanja Općine imaju općinske službe za upravu, koje redovnim koordiniranim aktivnostima trebaju osigurati provođenje zacrtanih ciljeva.

Ključnu ulogu u realizaciji Politike i Strategije razvoja zaštite i spašavanja imaju Općinsko vijeće, Načelnik i Služba za civilnu zaštitu, koji kroz proces planiranja i realizacije Politike i Strategije trebaju stvoriti uslove za razvoj sistema zaštite i spašavanja (osiguravanjem odgovarajuće organizacije, pravilnim kadrovskim odabirima nosilaca poslova, obezbjeđenjem materijalno-finansijskih sredstava i dr.).

Općina, u smislu provođenja preventivnih a posebno operativnih mjera zaštite i spašavanja, predstavlja ključni državni faktor u realizaciji konkretnih mjera zaštite i spašavanja ljudi i materijalnih dobara, te se s toga njene kvalitetne pripreme za provođenje tih mjera postavljaju kao imperativ.

1.4.2.5. Finansiranje Programa razvoja zaštite i spašavanja

Zakonom o zaštiti i spašavanju u članu 179. je određen način finansiranja civilne zaštite iz šest izvora finansiranja, a u članom 184. ovog Zakona određene su obaveze koje finansira Općina.

Detaljnou analizom zakonskih mogućnosti i obaveza Općine u pogledu finansiranja obaveza u oblasti zaštite i spašavanja ljudi i materijalnih dobara, utvrđeno je da Općina Zavidovići za finansiranje razvoja Programa zaštite i spašavanja, planova, projekata i akcija može koristiti:


1. sredstva budžeta BiH, Federacije BiH i Zeničkodobojskog kantona,
2. sredstva budžeta općine Zavidovići,
3. sredstva ostvarena na nivou Općine po osnovu posebne naknade za zaštitu i spašavanje ljudi i materijalnih dobara,
4. sredstva ostvarena na nivou Federacije BiH po osnovu posebne naknade za zaštitu i spašavanje ljudi i materijalnih dobara,
5. budžetska sredstva svakog nositelja planiranja mjera zaštite i spašavanja, kako za fazu preventivne zaštite tako i za fazu operativne zaštite,
6. sredstva namijenjena za realizaciju specijalnih projekata (gazdovanje šumama, uređenje rijeka i dr.) koja obezbjeđuje međunarodna zajednica,
7. sredstva ostvarena po osnovu oslobođanja od obaveze izgradnje skloništa,
8. sredstva donacija, dobrovoljnih priloga i druga zakonita sredstva.

Mjere kojima se planira obezbjeđenje sredstava za realizaciju Politike i Strategije zaštite i spašavanja ljudi i materijalnih dobara od prirodnih i drugih nesreća moraju biti planirane na realnim pokazateljima i uz potpuno uvažavanje propisa koji uređuju oblast finansija, te kroz detaljno upoznavanje sa projektima određenih subjekata, uslovima njihovog finansiranja ili sufinansiranja.

Općina treba osigurati kvalitetne pripreme za izradu projekata sa kojima se može aplicirati za druga sredstva, a kojima se omogućava realizacija Politike i Strategije zaštite i spašavanja.

II POGLAVLJE

STRATEŠKI PRAVCI RAZVOJA ZAŠTITE I SPAŠAVANJA LJUDI I
MATERIJALNIH DOBARA OD PRIRODNIH I DRUGIH NESREĆA



2. STRATEŠKI PRAVCI RAZVOJA ZAŠTITE I SPAŠAVANJA LJUDI I MATERIJALNIH DOBARA OD PRIRODNIH I DRUGIH NESREĆA

2.1. UVODNI DIO

Strateški pravci razvoja zaštite i spašavanja zasnivaju se na viziji i strateškim ciljevima ovog Programa, a njihova realizacija se obezbijeduje konkretnim programima koji se odnose na sve oblasti koje čine sistem zaštite i spašavanja ljudi i materijalnih dobara od prirodnih i drugih nesreća.

Utvrđivanjem strateških pravaca razvoja zaštite i spašavanja i definisanjem konkretnih programa zaštite i spašavanja nastoji se izgraditi ili ojačati svijest o potrebi razvoja sistema zaštite i spašavanja Općine i pretvoriti je u dugoročno održiv koncept izgradnje i razvoja sistema zaštite i spašavanja.

Politika i Strategija razvoja zaštite i spašavanja treba se dograđivati i usaglašavati sa dugoročnim državnim socijalno–ekonomskim, bezbjednosnim i drugim interesima, što se može postići pravovremenim usklađivanjem strateških ciljeva i konkretnih programa koji ih prate.

Strategija razvoja zaštite i spašavanja Općine objedinjava i usmjerava nastojanja šire društvene zajednice da se područja razvoja zaštite i spašavanja ostvare u skladu sa njihovom prirodom, ciljevima i logikom funkcionisanja, s tim da ih u okvir funkcionalnog sistema zaštite i spašavanja povezuje zajedničko djelovanje radi zaštite i spašavanja života i zdravlja ljudi, spašavanje materijalnih dobara i okoliša.

Objedinjeno i usmjereno djelovanje šire društvene zajednice radi zaštite i spašavanja ljudi i materijalnih dobara od prirodnih i drugih nesreća podrazumijeva:

- razlikovanje posebnih funkcionalnih sektora – područja razvoja zaštite i spašavanja, razlikovanje namjenski formiranih organa, službi i tijela (nosilaca planiranja) koji su formirani radi ostvarivanja posebnih funkcija (operativno stručni organi civilne zaštite), od ostalih općinskih službi i tijela,
- svjesnost da su navedeni organi, službe i tijela formirani radi ostvarivanja osnovne uloge –
- planiranja i provođenja mjera zaštite i spašavanja ljudi i materijalnih dobara, ali da svoj doprinos mogu dati i u ostalim oblastima.

Strategija razvoja zaštite i spašavanja objašnjava i razrađuje način ostvarivanja strateških ciljeva i realizaciju strateških pravaca razvoja zaštite i spašavanja, te za svaki strateški pravac definiše slijedeće:

1. presjek trenutnog (postojećeg) stanja u toj oblasti,
2. razvojnu viziju kroz četiri pravca djelovanja (preventivno djelovanje sa ublažavanjem posljedica, pripravnost i spremnost i odgovor – oporavak),
3. osnovne strateške pravce za ostvarivanje vizije (provedba) i
4. konkretne programe i akcijske planove.

Pregled trenutnog stanja organizovanosti struktura civilne zaštite detaljnije je opisan u Procjeni ugroženosti Općine od prirodnih i drugih nesreća, te se s toga u strateškim pravcima razvoja zaštite i spašavanja ukratko pojašnjavaju razlozi utvrđivanja tih pravaca razvoja u odnosu na one pravce koji nisu prioriteti, s tim da se razvoj i u tim (već razvijenim pravcima) treba unaprijediti.

Nosioci poslova realizacije strateških pravaca razvoja određeni su Procjenom ugroženosti Općine, s tim da se ovim Programom oni konkretizuju i njihovi poslovi bliže određuju.

Općina Zavidovići je kroz realizaciju Strategije razvoja Općine, projekat reforme javne uprave, prostorno planiranje i druge projekte i planove već definisala i u dobroj mjeri realizovala određene strateške pravce razvoja koji imaju izuzetno veliki značaj po razvoj strateških pravaca zaštite i spašavanja, s tim da ima potrebe i prostor za dalji koordinirani razvoj istih.

Za uspješno provođenje strateških pravaca razvoja zaštite i spašavanja neophodno je nastaviti realizaciju započetih projekata i definisati potrebu pripreme i realizacije novih, s tim da će se za sve strateške pravce razvoja zaštite i spašavanja definisati programi, projekti i akcije važni za zaštitu i spašavanje, odnosno način njihovog finansiranja ili sufinansiranja.

2.1.1. Programi zaštite i spašavanja po oblastima

Strateški pravci razvoja zaštite i spašavanja razrađuju se kroz određeni broj konkretnih programa koji se odnose na sve oblasti zaštite i spašavanja ljudi i materijalnih dobara od prirodnih i drugih nesreća, te se u realizaciju istih uključuje jedinstveni organ uprave općine, mjesne zajednice, štabovi, službe i povjerenici civilne zaštite, pravna i fizička lica, svako u dijelu svojih nadležnosti i zaduženja.

Raspored poslova, nadležnosti i odgovornosti za njihovo izvršavanje treba provesti u skladu sa nadležnostima, materijalno – finansijskim i drugim uslovima nosilaca poslova, vodeći računa o složenosti određenih projekata, njihovom značaju za zaštitu i spašavanje ljudi i materijalnih dobara.

U tom smislu je naročito potrebno definisati:

1. strateške projekte koje samostalno ili u saradnji sa drugim državnim organima višeg nivoa organizovanja provodi Općina,
2. strateške projekte koje Općina provodi u saradnji sa mjesnim zajednicama i pravnim i fizičkim licima sa područja Općine,
3. strateške projekte čije će se provođenje zatražiti od nadležnih državnih organa, javnih i drugih preduzeća sa sjedištem ili detaširanim organizacionim dijelovima na području Općine, odnosno od organa i preduzeća kod kojih postoji zakonska obaveza za planiranje i uređenje određene oblasti zaštite i spašavanja,
4. razvojne projekte usmjerene na jačanje i razvoj određenog područja ili važnog segmenta tog područja (zaštita šuma, vodotoka i sl.),
5. razvojne projekte usmjerene na realizaciju konkretnih ciljeva ili produkata od općeg interesa i značaja za sistem zaštite i spašavanja,
6. specijalne projekte koji su usmjereni na provođenje konkretnih specifičnih ciljeva i koji trebaju riješiti konkretne probleme ili pomoći njihovo rješavanje u nekoj etapi razvoja,
7. definisati kriterije za ostvarivanje materijalno–finansijske podrške programima i projektima čijom se realizacijom unaprijeđuje sistem zaštite i spašavanja, te definisati i sve druge norme i uslove koji mogu imati značaj za realizaciju programa i projekata zaštite i spašavanja.

Programi i projekti razvoja sistema zaštite i spašavanja koji će se realizovati trebaju biti određeni prema prioritetima, sa određenim vremenskim rokovima, s tim da je izuzetno važno da budu oslonjeni jedan na drugi.

2.1.2. Projekti i planovi razvoja zaštite i spašavanja

Uzimajući u obzir da sistem zaštite i spašavanja ljudi i materijalnih dobara čini niz međusobno ovisnih i integrisanih faktora (ljudskih, materijalno–finansijskih, organizacionih i drugih) kao imperativ se postavlja potreba da se zaštita i spašavanje ljudi i materijalnih dobara planira i provodi kroz sve projekte i planove redovnih službi, preduzeća, mjesnih zajednica i drugih, a da se potrebe i zahtjevi za provođenjem mjera zaštite i spašavanja koji nisu obuhvaćeni tim planovima obuhvate posebnim planovima i projektima civilne zaštite ili drugih službi.

Postupak projektovanja i planiranja realizacije određenih projekata treba obaviti tako da se pravilno tretira određeni problem ili opasnost (bez precjenjivanja ili podcjenjivanja), da rješenja predložena projektima i planovima zadovoljavaju postojeće potrebe ili barem najnužniji dio tih potreba (potrebe za provođenjem tzv. hitnih mjera zaštite i spašavanja, odnosno sanacije posljedica nesreće), te da ih je, u organizacionom i materijalno–finansijskom smislu, moguće realizovati.

Razvojem sistema zaštite i spašavanja, a posebno propisima koje provode redovne općinske službe, treba predvidjeti efikasne mjere koje će blagovremeno spriječiti provođenje projekata, planova i akcija pravnih i fizičkih lica, čijim provođenjem bi mogle nastati opasnosti ili štete po ljude i materijalna dobra (provođenje akcija kojima se podstiče klizanje tla, poplava, kojima se povećava požarna opterećenost određenog područja i sl.) i koje će omogućiti zakonito sankcionisanje počinitelaca, odnosno otklanjanje opasnosti i namirenje štete (sanacija postojećeg stanja).

Sadržaj i način izrade i Planova zaštite i spašavanja obezbijediti na način određen Uredbom o sadržaju i načinu izrade planova zaštite i spašavanja od prirodnih i drugih nesreća („Službene novine Federacije BiH“, br. 23/04 i 38/06), pravilnicima i instrukcijama Federalne uprave za civilnu zaštitu.

Za izradu projekata razvoja zaštite i spašavanja, ili provođenje konkretnih mjera zaštite i spašavanja potrebno je tačno i realno definisati projektni zadatak i obezbijediti da se izrada i realizacija projekata provodi u skladu sa najvišim stručnim standardima koji uređuju određenu oblast.

2.2. DEFINISANJE KONKRETNIH STRATEŠKIH PRAVACA RAZVOJA ZAŠTITE I SPAŠAVANJA

2.2.1. Strateški pravac razvoja – Program organizacije, popunjavanja, obuke i uvježbavanja racionalnih, efikasnih i ekonomičnih snaga za zaštitu i spašavanje

2.2.1.1. Presjek trenutnog stanja

Usljed posljedica nastalih ratom došlo je do znatnog narušavanja sistema za zaštitu i spašavanje ljudi i materijalnih dobara, tako da su se strukture civilne zaštite dijelom raspale, a ostatak reorganizovao u skladu sa tadašnjim okolnostima. Sačuvan je jedan manji dio materijalno-tehničkih sredstava koji je istrošen za potrebe zaštite i spašavanja u ratnom i poslije ratnom periodu. Popunjenost struktura civilne zaštite ljudstvom je nepovoljna sa aspekta starosne, zdravstvene, polne, regionalne i stručne strukture.

U poslije ratnom periodu su provođene i još uvijek se provode reforme i reorganizacija državnih organa uprave, što automatski za sobom povlači potrebu reorganizacije sistema za zaštitu i spašavanje ljudi i materijalnih dobara, pogotovo u dijelu koji se odnosi na preraspodjelu prava i obaveza po osnovu zaštite i spašavanja.

Formiranjem jedinstvenog općinskog organa uprave kojim rukovodi Načelnik općine i donošenjem odgovarajućih propisa iz nadležnost Federacije BiH, Zeničkodobojskog kantona i Općine Zavidovići, stvoreni su neophodni preduslovi da se ozbiljnije pristupi reorganizaciji sistema za zaštitu i spašavanje.

2.2.1.2. Područja razvoja zaštite i spašavanja

a) Prevencija i ublažavanje

U toku izrade ovog Programa, u sklopu razvoja područja prevencije i ublažavanja realizovano je slijedeće:

- uspostavljeni su i popunjeni Općinski i mjesni štabovi civilne zaštite,
 - izvršeno je imenovanje povjerenika civilne zaštite po naseljenim mjestima ,
 - Općinsko vijeće je usvojilo Odluku o organizovanju i funkcionisanju zaštite i spašavanja ljudi i materijalnih dobara od prirodnih i drugih nesreća na području općine Zavidovići ("Službeni glasnik Općine Zavidovići", broj: 11/05),
 - donesena je Odluka o formiranju službi zaštite i spašavanja Općine,
 - uspostavljen je operativni centar civilne zaštite,
 - obezbijedeno je zakonsko i proceduralno isparavno prikupljanje i korištenje sredstava ostvarenih po osnovu posebne naknade za zaštitu i spašavanje i sredstava namjenjenih za izgradnju i održavanje skloništa, te su stvoreni uslovi za rad štabova, jedinica i povjerenika civilne zaštite,
 - urađena je Procjena ugroženosti Općine od prirodnih i drugih nesreća, na bazi koje se radi ovaj Program.
- U cilju unapređenja dostignutog stepena organizacije snaga i sredstava za zaštitu i spašavanje, u predviđenom planskom periodu, potrebno je provesti slijedeće planove i programe:
- izvršiti obuku uposlenika u Općini za potrebe planiranja i provođenja mjera zaštite i spašavanja, kao i obuku članova savjeta mjesnih zajednica, mjesnih štabova civilne zaštite, povjerenika, službi zaštite i spašavanja i stanovništva,
 - obezbijediti fazno popunjavanje štabova, službi i povjerenika civilne zaštite odgovarajućim materijalno-tehničkim sredstvima, zatim obuku i vježbu za rukovanje nabavljenim sredstvima,
 - obezbijediti planiranje i provođenje mjera zaštite i spašavanja ljudi i materijalnih dobara od prirodnih i drugih nesreća kroz redovne planove, programe i projekte općinskih službi uprave, preduzeća i ustanova na području Općine,
 - izraditi i donijeti Plan zaštite i spašavanja općine,
 - razraditi i uvježbati planove djelovanja i planove koordinacije u slučaju kada zaprijeti nastanak ili nastane prirodna ili druga nesreća,
 - tako organizovane, opremljene i uvježbane strukture civilne zaštite integrisati u sistem zaštite i spašavanja Zeničkodobojskog kantona i Federacije BiH, sa pretpostavkom da mogu biti upotrebljeni i izvan područja općine, odnosno da mogu organizovano prihvatiti ponuđenu (potrebnu) pomoć.

b) Pripravnost i spremnost

Pripravnost i spremnost za djelovanje u slučaju potrebe zaštite i spašavanja ovisi od kvalitete provođenja preventivnih mjera zaštite i spašavanja, te je nakon preduzimanja mjera iz područja preventive, neophodno:

- sa potpunim i opremljenim strukturama civilne zaštite organizovati i provesti uvježbavanje za djelovanje u slučaju konkretnih opasnosti koje mogu zaprijetiti određenom području ili općini u cjelini,
- snage i sredstva namijenjena za zaštitu i spašavanje držati u stanju koje obezbjeđuje brzu i efikasnu intervenciju radi ublažavanja posljedica prirodnih i drugih nesreća (planovi uzbunjivanja, pravilno koncentrisanje, čuvanje i korištenje materijalno-tehničkih sredstava namijenjenih za zaštitu i spašavanje i sl.),
- sistem za praćenje i dojavljivanje mogućih opasnosti stalno držati u stanju koje obezbjeđuje brzo, tačno i efikasno prenošenje informacija o opasnostima, kao i instrukcija i naredbi kako postupiti u datom momentu,
- za potrebe djelovanja u uslovima prirodnih i drugih nesreća definisati način, uslove i prioritete korištenja komunikacija i drugih kapaciteta neophodnih za uspješno postizanje pripravnosti i spremnosti za djelovanje radi zaštite i spašavanja.

c) Odgovor – oporavak

Sušтина Programa, organizacije, popunjavanja, obuke i uvježbavanja racionalnih, efikasnih i ekonomičnih snaga za zaštitu i spašavanje je da, u uslovima kada se za to ukaže potreba, adekvatno i pravovremeno odgovori na prijeteću opasnost pružajući pomoć ugroženim ljudima, te sklanjajući i štiteći materijalna dobra.

Uspješan razvoj ove oblasti, u smislu odgovora na prirodne i druge nesreće, treba naročito osigurati sljedeće:

- da se dobiju racionalne, ekonomične i efikasne strukture civilne zaštite spremne da u svakom momentu i u svim uslovima pruže pomoć ugroženom i stradalom stanovništvu,
- da se omogući pravovremena i adekvatna upotreba snaga i sredstava namijenjenih za zaštitu i spašavanje, te da se njihovo angažovanje obavi prema Planu prioriteta ovisno o ugroženosti određenog područja,
- da se ugroženo područje i pojedinci zaštite od mogućih zloupotreba (pljačka i devastacija na ugroženom području, nestručan pristup kod provođenja mjera zaštite i spašavanja i sl.),
- da se osigura pravilno evidentiranje i procjenjivanje šteta nastalih djelovanjem prirodnih i drugih nesreća (prije ili u toku odgovora), te evidentiranje podataka o stradalom stanovništvu,
- da se obezbijedi adekvatno djelovanje struktura civilne zaštite i stanovništva za slučaj da dođe do obolijevanja ili smrti većeg broja ljudi ugroženih djelovanjem prirodnih i drugih nesreća, ili onih koji pružaju pomoć ugroženim i stradalim.

Efikasnost snaga i sredstava namijenjenih za zaštitu i spašavanje u fazi oporavaka direktno ovisi od kvaliteta provođenja preventivnih mjera, adekvatnosti odgovora na prijeteću opasnost i siline udara prirodne i druge nesreće, s tim da i mimo toga postoje određeni uslovi koje je neophodno riješiti prilikom razvoja područja oporavka, a odnose se na:

- organizovanost i osposobljenost snaga i sredstava za efikasno provođenje mjera oporavka pogođenog područja, jer mjere oporavka pogođenog područja provode redovne specijalizovane službe i ustanove, a taj proces može trajati duži vremenski periodu,
- punu koordinaciju svih učesnika u razvoju oporavka, da bi se u konačnici obezbijedilo racionalno i koordinirano korištenje sredstava i resursa za potrebe oporavka područja pogođenog prirodnom i drugom nesrećom,
- maksimalno angažovanje stručnih kadrova i korištenje stručnih i naučnih metoda u toku planiranja razvoja područja oporavka po oblastima (npr. iz oblasti poljoprivrede, zdravstva, veterinarstva i sl.) i kod provođenja mjera oporavka pogođenog područja.

- redovno se izrađuju godišnji planovi gospodarenja šumama, koji se u cijelosti ne provode dosljedno planiranom,
- izrađuju se nerealni i neusklađeni planovi zaštite šuma od požara, koji su radi toga teško provodivi.

U području razvoja preventive i ublažavanja posljedica djelovanja prirodnih i drugih nesreća na šume i šumsko bogatstvo, u cijelosti nisu realizovane slijedeće mjere preventivne zaštite:

- nije izvršeno uređenje šuma i održavanje uređenog stanja u šumama, na način predviđen Pravilnikom FBiH o sadržaju planova zaštite šuma od požara („Službene novine Federacije BiH“, broj: 21/04), posebno u dijelu koji se odnosi na prokres šuma i održavanje šumskih požarnih puteva,
- nisu formirane i opremljene adekvatne snage za gašenje šumskih požara (preduzetne vatrogasne jedinice), niti je taj posao povjeren specijalizovanom pravnom licu,
- na adekvatan način (u planskom i izvedbenom smislu) nije riješeno pitanje vodozaštitnih zona i zabrane sječe šume u tim zonama,
- nije na adekvatan način riješeno pitanje obavljanja poslova uzgoja, zaštite i iskorištavanja šuma u zonama ugroženim minama i graničnim zonama minskih zona,
- u izvedbenom smislu, na odgovarajući način nije riješeno pitanje sveobuhvatnog prikupljanja brađenih drvnih asortimenata, njihovo izvlačenje, lagerovanje, tako da zaostalo drvo (celulozno, panjevi i sl.) predstavljaju potencijalnu opasnost po same šume, ali i vodotoke.

b) Pripravnost i spremnost

Razvoj ovog područja zaštite i spašavanja direktno ovisi o kvalitetu gospodarenja i upravljanja šumama u državnoj i privatnoj svojini, kvalitetu provođenja preventivnih mjera zaštite i organizacije, opremljenosti i uvježbanosti snaga za zaštitu šuma od prirodnih i drugih nesreća.

Pripravnost i spremnost za djelovanje (odgovor) na opasnosti nastale djelovanjem prirodnih i drugih nesreća postignut će se:

- rješavanjem spornih pitanja i problema istaknutih u području preventive i ublažavanja posljedica djelovanja prirodnih i drugih nesreća, u smislu uzgoja, zaštite i iskorištavanja šuma u skladu sa pozitivnim zakonskim i podzakonskim propisima,
- planskim i operativnim uređenjem šuma i šumskog zemljišta i izdvajanjem (sječom) stabala koja mogu biti uzrokom pojave i širenja štetnih pojava,
- čišćenjem i održavanjem prohodnim šumskih puteva i požarnih puteva i staza,
- deminiranjem površina kontaminiranih minama i blagovremenim uklanjanjem neeksplozivnih
- ubojnih sredstava i drugih opasnih materijala i materija iz šuma i sa šumskog zemljišta,
- opremanjem i uvježbavanjem snaga za zaštitu šume (za sanaciju i zaštitu od požara, dekontaminaciju i sl.), te drugim redovnim i vanrednim mjerama.

c) Odgovor – oporavak

U uslovima kada dođe do ugrožavanja šuma i šumskog zemljišta djelovanjem poznatih i nepoznatih prirodnih i drugih nesreća, blagovremen i stručan odgovor predstavlja ključ uspjeha preduzetih mjera i postupaka.

Uzgoj, zaštita i iskorištavanje šuma u nadležnosti su Zeničkodobojskog kantona i Federacije BiH, pa se tako najznačajniji dio mjera zaštite, u smislu odgovora i oporavka, trebaju planirati na tom nivou.

Međutim, zbog izuzetno velikog prirodno–ekonomskog šumskog potencijala i njegovog značaja za život i razvoj na području Općine, općinske snage i sredstva za zaštitu šuma trebaju biti uključene u sve faze planiranja i realizacije planova zaštite šuma od djelovanja prirodnih i drugih nesreća, s tim da se mjere odgovora naročito baziraju na:

- planiranje i provođenje mjera odgovora na opasnosti koje već ugrožavaju ili prijete da ugroze šume i šumsko zemljište (nekontrolisana sječa, nekontrolisano odlaganje otpada i sl.),
- strategijsko planiranje deminiranja šuma i njihovog uređenja nakon obavljenog postupka deminiranja,
- planiranje pravovremenih stručnih mjera kod pojave zagađenja i oboljenja šuma i šumskog zemljišta.

d) Provedba

Za potrebe razvoja ovog strateškog pravca razvoja zaštite i spašavanja neophodno je ostvariti punu koordinaciju i saradnju sa nadležnim kantonalnim i federalnim ministarstvima, preduzećima i upravama s ciljem da se obezbijedi:

- realno planiranje i dosljedna primjena šumsko-privredne osnove za područje Općine Zavidovići,
- realno planiranje i dosljedna primjena godišnjih planova gospodarenja šumama,
- realno planiranje i dosljedna primjena Plana zaštite šuma od požara, sa ravnomjernijom raspodjelom tereta u vezi sa gašenjem šumskih požara i realnijom raspodjelom pokrića troškova za gašenje požara, što uključuje i troškove priprema za gašenje,
- adekvatno uređenje šuma, šumskih i požarnih puteva, te puna mobilnost i efikasnost svih snaga i sredstava namijenjenih za zaštitu i spašavanje šuma.

Mjere zaštite šuma od požara obraditi u sklopu Plana zaštite od požara Općine Zavidovići, a ostale neophodne mjere u sklopu drugih planova zaštite i spašavanja općine (klizanje i odronjavanje tla, plan deminiranja i sl.).

e) Akcijski plan

Izradu akcijskog plana uraditi u suradnji sa nadležnim kantonalnim i federalnim ministarstvima, preduzećima i upravama, vodeći računa da se realno planiraju i blagovremeno izvršavaju planske obaveze iz dijela nadležnosti općine Zavidovići, te da se uporno inzistira na realizaciji planskih i drugih obaveza iz dijela nadležnosti kantonalnih i federalnih ministarstava, preduzeća i uprava.

Nosioci ovog akcionog plana su:

- Općinsko vijeće i Općinski načelnik,
- Služba za upravu poljoprivrede, vodoprivrede i komunalne poslove,
- Služba za upravu ekonomskih poslova i poduzetništva, a po potrebi i druge službe općine, mjesne zajednice i vlasnici šuma (fizička lica i pravna lica).

2.2.5. Strateški pravac – Program uređenja i održavanja poljoprivrednog zemljišta

2.2.5.4. Presjek trenutnog stanja

Stanje uredenosti, održavanja i korištenja poljoprivrednog zemljišta u privredne i druge svrhe veoma je otežano, obzirom na posljedice izazvane ratnim djelovanjem (prekopavanje, miniranje, neobrađivanje i sl.), tako da danas imamo velike, ranije obradive poljoprivredne površine koje su neobrađene i zapuštene.

Česte zloupotrebe i neplanska izgradnja doprinose uzurpaciji poljoprivrednog zemljišta, njegovom pretvaranju u građevinsko i dr. zemljište, čime se umanjuje potencijal zajednice da proizvede poljoprivredne proizvode za svoje potrebe.

Neuređenost i neodržavanje poljoprivrednog zemljišta, izloženog djelovanju oborinskih i plavnih voda, djelovanju klizišta i drugih štetnih pojava i materija predstavljaju poseban problem i izazov za razvoj područja preventivne zaštite poljoprivrednog i drugog zemljišta od djelovanja prirodnih i drugih nesreća.

Općina Zavidovići, u smislu šire društvene zajednice, danas je siromašnija za velike površine ranije obradivog poljoprivrednog i drugog zemljišta, radi čega mora planski i strateški urediti ovu oblast, s ciljem da se sačuva postojeće poljoprivredno zemljište, te da se odgovarajućim mjerama i postupcima dobiju nove obradive poljoprivredne površine.

2.2.5.5. Područja razvoja zaštite i spašavanja

a) Prevencija i ublažavanje

Uzimajući u obzir činjenicu da su poslovi uređenja i održavanja poljoprivrednog zemljišta u nadležnosti nadležnog kantonalnog i federalnog ministarstva i vlasnika zemljišta (individualni poljoprivredni proizvođači i preduzeća), te da se radi o izuzetnom prirodno-ekonomskom bogatstvu koje ima veliki značaj za život i razvoj na području općine, razvoju područja prevencije i ublažavanja posljedica mogućih štetnih djelovanja po ovo bogatstvo potrebno je posvetiti posebnu pažnju.

Normativno pravna uređenost obuhvaćena je:

- Zakon o poljoprivrednom zemljištu Federacije BiH ("Službene novine federacije BiH", broj: 2/98),

- set okolinskih zakona Federacije BiH,

- set okolinskih zakona Zeničkodobojskog kantona i druge zakonske i podzakonske propise.

U smislu razvoja područja prevencije radi uređenja i zaštite poljoprivrednog i drugog zemljišta na području općine Zavidovići, potrebno je poduzeti slijedeće:

- sačiniti detaljnu analizu stanja uređenosti i iskorištenosti poljoprivrednog i drugog zemljišta za potrebe bavljenja poljoprivrednom proizvodnjom,

- sačiniti detaljnu analizu (procjenu) ugroženosti poljoprivrednog zemljišta djelovanjem prirodnih i drugih nesreća i drugih štetnih pojava,

- na bazi predhodne dvije analize sačiniti Program uređenja, održavanja i korištenja poljoprivrednog zemljišta u privatnoj, državnoj ili drugoj svojini, koji realizovati u suradnji sa vlasnicima zemljišta i nadležnim kantonalnim i federalnim ministarstvima,

- donijeti i provesti Program sprječavanja nekontrolisane uzurpacije i korištenja poljoprivrednog i drugog zemljišta u svrhe koje nisu usko vezane za poljoprivrednu djelatnost,

- donijeti i provesti planove zaštite poljoprivrednog zemljišta od štetnog dejstva prirodnih i tehničkih pojava (zaštita od požara, zaštita od udara grada, plavljenja i sl.).

b) Pripravnost i spremnost

Puna pripravnost i spremnost za djelovanje u slučaju potrebe zaštite poljoprivrednog i drugog zemljišta od štetnog dejstva prirodnih i drugih nesreća će se postići na slijedeći način:

- realnom procjenom stanja uređenosti i iskorištenosti poljoprivrednog i drugog zemljišta kao i poduzimanje mjera i aktivnosti da se takvo stanje poboljša i unaprijedi,

- planskim mjerama uređenja i stvaranja novih poljoprivrednih površina, na kojima će se obavljati proizvodnja poljoprivrednih proizvoda,

- realno procjenjivanje opasnosti koje prijete da ugroze poljoprivredno zemljište i usjeve te adekvatno reagovanje na opasnosti planskim i drugim mjerama,

- organizovanje snaga i sredstva za provođenje preventivnih i operativnih mjera zaštite poljoprivrednog i drugog zemljišta od djelovanja prirodnih i drugih nesreća te drugih štetnih pojava,

- planiranje i provođenje preventivnih i operativnih mjera uređenja, korištenja i održavanja poljoprivrednog zemljišta, angažovanje stručnih lica te korištenje naučnih metoda i oslanjajući na provjerena rješenja u praksi.

c) Odgovor – oporavak

Odgovor snaga zaštite i spašavanja i drugih redovnih službi na prijetnju ili posljedice prirodnih i drugih nesreća je složen i dosta zahtijevan postupak, kako u uslovima kada zaprijeti nastajanje prirodne i druge nesreće, tako i u uslovima kada ona nastane.

Iz tog razloga svaki odgovor mora biti ranije isplaniran, na odgovarajući način testiran i provjeren i usaglašen sa nadležnim stručnim organima, vlasnicima zemljišta i drugima.

Razvoj područja odgovora na prirodne i druge nesreće treba planirati i sprovoditi u skladu sa nadležnostima određenih nivoa vlasti, te u skladu sa potrebama i mogućnostima društvene zajednice, vodeći računa o prioritetima prije poduzimanja odgovora kao mjere.

Prilikom određivanja prioriteta za razvoj područja odgovora i kod samog odgovora, neophodno je:

- prioritet kod zaštite dati zaštiti visokokvalitetnog poljoprivrednog zemljišta i zemljišta od čijeg prinosa ovisi određeno područje ili zajednica,

- planiranje i provođenje mjera zaštite organizovati na način koji neće proizvesti dugoročno štetne posljedice po druga područja i privredne oblasti,

- obezbijediti snage i sredstva za djelovanje u uslovima prirodnih i drugih nesreća, te ih rasporediti u skladu sa potrebama sistema zaštite i spašavanja.

Oporavak poljoprivrednog i drugog zemljišta od djelovanja prirodnih i drugih nesreća, je složen i ekonomski zahtijevan proces, te ga je stoga potrebno realizovati fazno (prema prioritetima) i koordinirano, s tim da mjerama oporavka prioritetno treba obezbijediti:

- da se zaustavi ili ublaži proces daljeg zagađivanja ili uništenja poljoprivrednog i drugog zemljišta,
- da se provede postupak sanacije koji će na najbolji mogući način oporaviti poljoprivredno i drugo zemljište, ili područje koje je zahvaćeno djelovanjem prirodnih i drugih nesreća,
- da se obezbijedi nastavak poljoprivredne proizvodnje, čak i u slučaju sa određenim izmjenama u smislu promjene kulture, korištenja dijela ranije obradivog zemljišta i sl.

d) Provedba

Za potrebe razvoja ovog strateškog pravca razvoja zaštite i spašavanja neophodno je ostvariti punu koordinaciju i saradnju sa nadležnim kantonalnim i federalnim ministarstvima, preduzećima i upravama, s ciljem da se obezbijedi:

- realno sagledavanje stanja, planiranje i provođenje mjera koje će obezbijediti realizaciju ovog strateškog pravca razvoja zaštite i spašavanja i u konačnici efikasnu zaštitu poljoprivrednog i drugog zemljišta od djelovanja prirodnih i drugih nesreća,
- ravnomjernu raspodjelu obaveza i poslova u vezi sa razvojem zaštite i spašavanja poljoprivrednog zemljišta,
- planiranje i izvršavanje obaveza u vrijeme kada će obezbijediti najbolji efekat.

Planiranje i provođenje svih mjera (prevencije i ublažavanja, pripravnosti i spremnosti, odgovora i oporavaka) mora ići postupno i koordinirano, što će se urediti posebnim programima i planovima.

e) Akcijski plan

Izradu akcijskog plana uraditi u suradnji sa nadležnim kantonalnim i federalnim ministarstvima, preduzećima i upravama, vodeći računa da se realno planiraju i blagovremeno izvršavaju planske obaveze iz dijela nadležnosti općine Zavidovići, te da se uporno inzistira na realizaciji planskih i drugih obaveza iz dijela nadležnosti kantonalnih i federalnih ministarstava, preduzeća i uprava.

Nosioci ovog akcionog plana su:

- Općinsko vijeće i Općinski načelnik,
- Služba za upravu ekonomskih poslova i poduzetništva,
- Služba za upravu poljoprivrede, vodoprivrede i komunalne poslove a po potrebi i druge službe Općine, mjesne zajednice i vlasnici zemljišta (pravna i fizička lica).

2.2.6. Strateški pravac – Program zaštite od potresa

2.2.6.4. Presjek trenutnog stanja

Teritorija Zavidovića spada u seizmički relativno aktivnu zonu. Generalno gledano ovo područje je tektonski vezano za veliki rasjed Zemljine kore koji od sjeverne Indije (Himalaji) preko teritorije Irana, Turske i Grčke (istočni Mediteran) te prelazi južnim dijelom teritorije gdje skreće ka sjeverozapadu. Pored ovog globalnog rasjeda, postoji nekoliko značajnih regionalnih rasjeda (Bugojanski, Višegradski, Neretvanski i Banjalučki) duž svih ovih rasjeda mogu se generirati zemljotresi razorne jačine.

Na teritoriji općine Zavidovići gotovo svakodnevno se javljaju zemljotresi intenziteta manjeg od III stepena Merkalijeve skale, koje registruju samo instrumenti. Snažniji zemljotresi su relativno rijetki. Dubina hipocentra se kreće od 5 do 25 km.

2.2.6.5. Područja razvoja zaštite i spašavanja

a) Prevencija i ublažavanje

Mjere prevencije u smislu normativno – pravnog uređenja oblasti zaštite od potresa trebaju se planirati i provoditi u skladu sa ustavnim nadležnostima organa vlasti, a osnov i pretpostavke za njihovo planiranje i provođenje, naročito su definisani:

- Zakon o prostornom uređenju ("Službene novine ZDK", broj 1/05 i 2/08 i 15/09),

- Zakon o građenju ("Službene novine 2/04,8/04 i 15/09),
 - Zakonom o zaštiti i spašavanju ljudi i materijalnih dobara od prirodnih i drugih nesreća Federacije BiH,
 - standardima i operativnim procedurama iz oblasti gradnje objekata i drugim stručnim mjerama.
- U ovom području, u smislu normativno – pravnog uređenja oblasti, neophodno je uraditi slijedeće:
- normativno – pravno i operativno urediti efikasniji način upravljanja i održavanja objekata starije gradnje, naročito onih u zajedničkog ili nedefinisanog vlasništva,
 - pooštriti uslove gradnje u trusnim područjima, a po potrebi u nekim područjima potpuno zabraniti gradnju,
 - detaljnije urediti način uklanjanja dotrajalih objekata i objekata koji nekontrolisanim rušenjem mogu nanijeti štetu po ljude i materijalna dobra.

b) Pripravnost i spremnost

Mjere pripravnosti i spremnosti za djelovanje u uslovima pojave opasnosti od potresa direktno ovise o provođenju kratkoročnih i dugoročnih mjera prevencije, a naročito onih iz oblasti prostornog planiranja, gradnje i održavanja objekata, zatim od organizovanosti i obučenosti stanovništva koje je ugroženo djelovanjem potresa.

Pripravnost i spremnost za djelovanje u slučaju potresa obezbijediti kroz:

- formiranje, obučavanje i osposobljavanje snaga za djelovanje u uslovima potresa, njihovo opremanje i mobilno držanje,
- provođenje planskih mjera upravljanja objektima i u objektima,
- mjere predviđanja i sprječavanja djelovanja popratnih pojava oblika nesreća u uslovima kada zaprijeti ili nastane opasnost od potresa (rušenje objekata, strujni udari i dr.),
- planiranjem sklanjanja ljudi i materijalnih dobara iz područja ugroženih potresom bez nepotrebnog rizika,
- obezbjeđenje područja od mogućih zloupotreba (pljačka, krađa, paljevine i sl.).

c) Odgovor – oporavak

Mjerama odgovora na opasnost od pojave potresa potrebno je spriječiti, ili ublažiti pojavu popratnih pojava oblika nesreća (strujni udari, opasnosti od rušenja i dr.), te stvoriti neophodne uslove za normalizaciju života i rada u ugroženom području, s tim da te mjere težišno treba planirati i usmjeriti na:

- pronalazak i spašavanje postradalih ljudi i izmještanje neoštećenih materijalnih dobara,
- rasklanjanje ruševina i pročišćavanje komunikacija i drugih objekata neophodnih za normalizaciju prilika,
- procjenjivanje objekata i pojava koji mogu ugroziti ljude i materijalna dobra i njihovo saniranje ili uklanjanje,
- zbrinjavanje postradalih ljudi (smještaj, ishrana, liječenje i dr),
- asanaciju terena i druge mjere koje za cilj imaju normalizaciju prilika na području pogođenom potresom.

d) Provedba

Za potrebe razvoja ovog strateškog pravca razvoja zaštite i spašavanja neophodno je ostvariti punu koordinaciju i saradnju sa nadležnim kantonalnim ministarstvima, preduzećima i upravama, s ciljem da se obezbijedi:

- striktna primjena zakonskih i podzakonskih propisa i standarda iz oblasti prostornog planiranja, gradnje i održavanja objekata,
- efikasna saradnja i kordinacija svih učesnika i kontrolnih organa vezanih za poslove prostornog planiranja, gradnje i održavanja objekata,
- finansijska sredstva za sanaciju ili uklanjanje objekata koji već sada, u smislu nekontrolisanog rušenja, predstavljaju opasnost po ljude i materijalna dobra.

e) Akcijski plan

Nosioci ovog akcionog plana su:

- Općinsko vijeće i Općinski načelnik,
- Služba za upravu geodetski imovinsko – pravnih poslova i urbanizma,
- Služba za upravu ekonomskih poslova i poduzetništva, a po potrebi i druge službe Općine, preduzeća i drugi.

2.2.7. Strateški pravac – Program uređenja izvorišta i vodotoka i zaštita od poplava

2.2.7.4. Presjek trenutnog stanja

Općina Zavidovići je veoma bogata izvorištima i vodama za piće od kojih su, u smislu vodosnadbijevanja, najznačajnija izvorišta: Suha i .

Uređenje i zaštita izvorišta, izgradnja, održavanje i upravljanje objektima za vodosnadbijevanje, kontrola i održavanje kvalitete vode još uvijek nisu u dovoljnoj mjeri uređeni sistemskim mjerama nadležnih državnih organa, a ti nedostaci naročito se ogledaju u slijedećem:

- nepostojanju jedinstvenog registra izvorišta i objekata za vodosnadbijevanje, sa podacima ko upravlja istim,
- nepostojanja operativnih odluka o zaštiti izvorišta i vodotoka od negativnijih pojava,
- nepostojanju operativnih odluka i planova za održavanje i korištenje objekata za vodosnadbijevanje koji obezbijeduju ispunjavanje standarda u pogledu kvaliteta vode,
- neprovođenju pozitivnih zakonskih propisa u vezi sa ispuštanjem štetnih materija i tečnosti u vodotoke, te u vezi sa drugim pojavama koje štete izvorištima i vodotocima,
- korita potoka i rijeka su neuređena, vrlo često zatrpana raznim vrstama otpada i izložena nelegalnoj i nestručnoj eksploataciji riječnih bogatstava.

2.2.7.5. Područja razvoja zaštite i spašavanja

a) Prevencija i ublažavanje

Područje prevencije i ublažavanja posljedica u oblasti uređenja izvorišta i vodotoka i zaštite od poplave, u smislu normativno – pravnog uređenja, djelimično je uređena kroz Zakon o vodama Federacije BiH („Sužbene novine Federacije BiH“ broj 70/06), Pravilnik o higijenskoj ispravnosti vode za piće („Službeni list SFRJ“ broj 33/87 – preuzeti propis), Uredba o vrstama i sadržaju planova zaštite od štetnog djelovanja voda („Sužbene novine Federacije BiH“ broj 26/09).

Mjere prevencije potrebno je težišno usmjeriti na:

- donošenje operativnih odluka o zaštiti izvorišta i vodotoka od negativnih pojava, te odluka i planova za održavanje i korištenje objekata za vodosnadbijevanje,
- na uspostavljanje jedinstvenog registra izvorišta i objekata za vodosnadbijevanje, sa podacima ko upravlja istim,
- donošenje planova uređenja korita potoka i rijeka i planova odbrane od poplave,
- osposobljavanje i opremanje službi za kontrolu i održavanje izvorišta i objekata za vodosnadbijevanje,
- u sklopu građevinsko – tehničkih mjera planirati rekonstrukciju, izmještanje i izgradnju objekata za vodosnadbijevanje (izmještanje iz trusnih područja i područja ugroženih drugim štetnim pojavama).

b) Pripravnost i spremnost

Pripravnost i spremnost za djelovanje u ovoj oblasti podrazumijeva predhodno detaljno poznavanje stanja na terenu, organizovane i uvježbane redovne i vanredne snage za djelovanje u slučaju ugroženosti, obezbjeđene pravne, finansijske i druge pretpostavke za provođenje preventivnih i operativnih mjera.

Spremnost u ovoj oblasti težišno se osigurava se kroz:

- racionalno, ekonomično i ekološki prihvatljivo korištenje vodenih resursa,
- zaštitu izvorišta i vodotoka od svih štetnih pojava koje može izazvati čovjek svojim djelovanjem i onih koje prouzrokuju prirodne i druge nesreće,
- kontinuirano djelovanje stručnih službi zaduženih za kontrolu kvaliteta vode,
- informisanje građana o mjerama koje se poduzimaju i razlozima njihovog poduzimanja, te efektima koji se očekuju od tih mjera.

c) Odgovor – oporavak

Planske mjere odgovora i oporavka, u slučajevima kada dođe do ugrožavanja izvorišta i vodotoka djelovanjem prirodnih i drugih nesreća ili se desi poplava, u smislu odgovora neophodno je usmjeriti na:

- poduzimanje mjera koje će spriječiti pojavu popratnih pojava oblika nesreća (klizanje tla, plavljenje, širenje štetnih materija i sl.),
- zabrane upotrebe onečišćene vode i obezbjeđivanje alternativnih izvora snabdijevanja vodom,
- čišćenje i uklanjanje naplavljenog materijala uz vodotoke i mjere optimalnog uređenja ugroženih izvorišta radi umanjenja posljedica nesreće,
- uređenje korita rijeka i potoka radi usmjeravanja vode u ista na mjestima gdje je promjenjen njihov tok.

Mjere oporavka od posljedica nastalih ugrožavanjem izvorišta i vodotoka ili djelovanjem poplave potrebno je provoditi uz učešće stručnih lica iz oblasti u kojima će se planirati kratkoročne i dugoročne mjere oporavak (poljoprivreda, vodoprivreda, šumarstvo, zaštita okoliša i dr.), a način djelovanja, snage i sredstva planirati posebnim operativnim i strategiskim planovima.

d) Provedba

Za potrebe razvoja ovog strateškog pravca razvoja zaštite i spašavanja neophodno je ostvariti punu koordinaciju i saradnju sa nadležnim kantonalnim i federalnim ministarstvima, preduzećima i upravama, s ciljem da se obezbijedi:

- realno sagledavanje stanja, planiranje i provođenje mjera koje će obezbijediti realizaciju ovog strateškog pravca razvoja zaštite i spašavanja i u konačnici efikasnu zaštitu izvorišta i vodotoka od djelovanja prirodnih i drugih nesreća,
- ravnomjernu raspodjelu obaveza i poslova u vezi sa razvojem zaštite i spašavanja izvorišta i vodotoka od djelovanja prirodnih i drugih nesreća ,
- planiranje i izvršavanje obaveza u vrijeme kada će obezbijediti najbolji efekat.

e) Akcijski plan

Izradu akcijskog plana uraditi u suradnji sa nadležnim kantonalnim i federalnim ministarstvima, preduzećima i upravama, vodeći računa da se realno planiraju i blagovremeno izvršavaju planske obaveze iz dijela nadležnosti općine Zavidovići, te da se uporno insistira na realizaciji planskih i drugih obaveza iz dijela nadležnosti kantonalnih i federalnih ministarstava, preduzeća i uprava.

Nosioci ovog akcionog plana su:

- Općinsko vijeće i Općinski načelnik,
- Služba za upravu civilne zaštite i Općinski štab civilne zaštite,
- Služba za upravu poljoprivrede, vodoprivrede i komunalne poslove, a po potrebi i druge službe Općine, mjesne zajednice i vlasnici zemljišta u zoni izvorišta i vodotoka (pravna i fizička lica).

2.2.8. Strateški pravac – Program sistemskog rješavanja pojave i djelovanja klizišta i drugih sličnih pojava

2.2.8.4. Presjek trenutnog stanja

Postoji više različitih faktora koji negativno utječu na pojavu i aktiviranje klizišta, pojavu odrona i drugih sličnih pojava koje ugrožavaju ljude i materijalna dobra.

Na širem području općine Zavidovići zabilježen je veći broj prirodnih i vještačkih klizišta, slučajeva odronjavanja tla i drugih štetnih pojava, koje najčešće nastaju u blizini naseljenih mjesta, vodotoka, putnih komunikacija, šumskih prokresa i goleti, a koja svojim djelovanjem nanose ili su već nanijela štetu po materijalna dobra.

Nadalje, nestručno zasjecanje zemljišta koje se provodi prilikom gradnje objekata i putnih komunikacija uzrokuje pojavu većeg broja odrona gotovo uz sve putne pravce koji prolaze kroz područje općine Zavidovići.

Postoji potreba da se hitno pristupi planskom uređenju ove oblasti i da se ovi problemi stave pod kontrolu nadležnih organa i preduzeća.

2.2.8.5. Područja razvoja zaštite i spašavanja

a) Prevencija i ublažavanje

U cilju sprječavanja aktiviranja klizišta ili ublažavanja posljedica njihovog djelovanja poduzeto je slijedeće:

- u suradnji sa Federalnim zavodom za geologiju pokrenut je postupak uspostavljanja katastra klizišta (ručna i elektronska verzija),-GIS sistem
- Odlukom Općinskog vijeća Zavidovići o komunalnom redu propisan su način i uslovi izgradnje, održavanja i eventualnog prekopavanja putnih komunikacija,
- pooštrene su mjere u vezi sa uzgojem, zaštitom i iskorištavanjem šuma i zabranom sječe koja uzrokuje pojavi klizišta i odrona.

U sklopu dugoročnih mjera prevencije vezanih za aktiviranje i djelovanje klizišta potrebno je poduzeti slijedeće:

- normativno pravno i operativno definisati način uređenja trusnih područja i način uređenja i održavanja izvorišta i vodotoka, naročito u trusnim i brdsko–planinskim područjima Općine,
- definisati mjere zabrane sječe stabala ili preoravanja površina u zonama poznatih aktivnih klizišta i zonama u kojima bi potencijalno moglo doći do aktiviranja klizišta,
- prostorno–planskom dokumentacijom definisati zone privremene ili stalne zabrane gradnje objekata u zonama aktivnih ili potencijalno aktivnih klizišta,
- sistemski kontrolisati i sankcionisati sve pojave koje doprinose aktiviranju klizišta ili koje pojačavaju njihovo štetno dejstvo,
- organizovati, obučiti i uvježbati snage, te obezbijediti sredstva za provođenje preventivnih i operativnih mjera zaštite od klizanja i odronjavanja tla.

b) Pripravnost i spremnost

Pripravnost i spremnost za djelovanje u uslovima aktiviranja klizišta, a naročito u uslovima kada njihovim aktiviranjem dođe do ugrožavanja ljudi i materijalnih dobara direktno ovisi o provođenju kratkoročnih i dugoročnih mjera prevencije i ublažavanja.

Kada zaprijeti opasnost od aktiviranja klizišta, ili dođe do njegovog aktiviranja, mjere pripravnosti i spremnosti se moraju planirati i usmjeriti na:

- blagovremeno izmještanje ljudi i materijalnih dobara iz područja ugroženih klizanjem ili većim odronjavanjem tla,
- otklanjanje uzroka koji su doveli do klizanja ili odronjavanja i preduzimanje mjera koje imaju za cilj da ublaže prijeteću opasnost,
- sprječavanje štetnog djelovanja popratnih pojava oblika nesreće, te na preduzimanje i drugih adekvatnih mjera.

c) Odgovor – oporavak

Mjerama odgovora na opasnost od klizanja i odronjavanja tla potrebno je stvoriti neophodne uslove za normalizaciju života i rada u ugroženom području, s tim da te mjere treba planirati i usmjeriti na:

- čišćenje i osposobljavanje putnih komunikacija i druge infrastrukture zatrpane, oštećene ili uništene djelovanjem klizišta ili odrona,
- izmještanje i osposobljavanje nadzemnih i podzemnih vodova ugroženih djelovanjem klizišta i većih odrona (vodovodi, kanalizacije, PTT i dr.),
- uređenje oštećenog građevinskog, poljoprivrednog i šumskog zemljišta ugroženog djelovanjem klizišta i odrona u mjeri koja zadovoljava osnovne potrebe stanovništva.

Mjerama oporavka od klizanja i odronjavanja tla potrebno je stvoriti dugoročne uslove za život i rad u ugroženom području, te spriječiti ili ublažiti svaku eventualnu pojavu opasnosti od klizanja ili odronjavanja tla.

Razvoj područja oporavka postići kroz programe uređenja građevinskog, šumskog i poljoprivrednog zemljišta, odnosno programe i projekte njihovog korištenja u ekonomske svrhe. U ovom dijelu naročitu pažnju posvetiti oporavku područja zvanog „crvena zemlja“.

d) Provedba

Za potrebe razvoja ovog strateškog pravca razvoja zaštite i spašavanja neophodno je ostvariti punu koordinaciju i saradnju sa nadležnim kantonalnim i federalnim ministarstvima, preduzećima i upravama, s ciljem da se obezbijedi:

- izrada jedinstvenog registra aktivnih klizišta i izrada procjene o mogućnostima i opasnostima od aktiviranja novih klizišta i većih odrona,
- usaglašavanje zakonskih i podzakonskih propisa, strategija i planova kojima će se dugoročno definisati način sanacije aktivnih klizišta i preduzimanje preventivnih mjera radi sprječavanja njihove pojave i djelovanja,
- kontinuirano ekonomično finansiranje preventivnih i operativnih mjera sanacije klizišta.

e) Akcijski plan

Izradu akcijskog plana uraditi u suradnji sa nadležnim kantonalnim i federalnim ministarstvima, preduzećima i upravama, vodeći računa da se realno planiraju i blagovremeno izvršavaju planske obaveze iz dijela nadležnosti općine Zavidovići, te da se uporno insistira na realizaciji planskih i drugih obaveza iz dijela nadležnosti kantonalnih i federalnih ministarstava, preduzeća i uprava.

Nosioci ovog akcionog plana su:

- Općinsko vijeće i Općinski načelnik,
- Služba za upravu geodetski imovinsko – pravnih poslova i urbanizma,
- Služba za upravu civilne zaštite i Općinski štab civilne zaštite, a po potrebi i druge službe Općine, mjesne zajednice i vlasnici zemljišta (pravna i fizička lica).

2.2.9. Strateški pravac – Program zaštite od požara

2.2.9.4. Presjek trenutnog stanja

Općina Zavidovići ugrožena je pojavom velikog broja manjih požara u naseljenim mjestima i industrijskim objektima, te požarima koji nastaju na poljoprivrednim i šumskim površinama i u šumama.

Odgovornost za njihovo sprječavanje i gašenje podijeljena je između općinskih i kantonalnih organa, te pravnih i fizičkih lica. Teret preventivne, a naročito operativne, zaštite od požara neravnomjerno je raspoređen i uglavnom je u izvedbenom i finansijskom smislu oslonjen na općinu Zavidovići, koja te poslove realizuje preko Općinske profesionalne vatrogasne jedinice.

2.2.9.2. Područja razvoja zaštite i spašavanja

a) Prevencija i ublažavanje

Kada su u pitanju mjere prevencije, u smislu normativno–pravnog uređenja poslova zaštite od požara, ova oblast je uređena:

- Zakonom o zaštiti od požara Federacije BiH („Službene novine FBiH“, br.65/09),
- Zakonom o zaštiti od požara Zeničkodobojškog kantona („Službene novine Zeničkodobojškog kantona“, br. 4/04),
- Odlukom Općinskog vijeća Zavidovići o formiranju Teritorijalne vatrogasne jedinice („Službene novine općine Zavidovići“, broj 24/04) i

b) Pripravnost i spremnost

Mjere pripravnosti i spremnosti za djelovanje u uslovima pojave opasnosti od požara direktno ovise o provođenju kratkoročnih i dugoročnih mjera prevencije, a naročito onih iz oblasti prostornog planiranja, gradnje i održavanja objekata, zatim od poštivanja i provođenja saobraćajnih propisa, organizovanosti i obučenosti stanovništva koje je ugroženo djelovanjem požara i drugih faktora.

Pripravnost i spremnost za djelovanje u slučaju požara obezbijediti kroz:

- predhodno blagovremeno i adekvatno provođenje mjera prevencije, naročito kod izgradnje i održavanja objekata, uređenja i održavanja poljoprivrednog zemljišta, šuma i šumskog zemljišta i dr.,
- razvijanje snaga i obezbjeđivanje sredstava namijenjenih za preventivnu i operativnu zaštitu od požara,
- striktno provođenje zakonskih i podzakonskih propisa koji uređuju oblast zaštite od požara,
- obučavanje i osposobljavanje stanovništva za samozaštitu i uzajamnu zaštitu od požara,
- modernizacijom opreme i sredstava namijenjenih za preventivnu i operativnu zaštitu od požara i držanjem iste u ispravnom i funkcionalnom stanju.

c) Odgovor – oporavak

Mjerama odgovora na opasnost od pojave požara potrebno je spriječiti njegovo daljnje širenje (stavljanje požara pod kontrolu), spriječiti ili ublažiti pojavu popratnih pojava (strujni udari, eksplozije, opasnosti od rušenja i dr.), te stvoriti neophodne uslove za normalizaciju stanja u ugroženom području, s tim da te mjere težišno treba planirati i usmjeriti na:

- stavljanje požara pod kontrolu jedinica za gašenje,
- otvaranje puteva i prolaza za bezbjedno izmještanje ili evakuaciju ugroženog stanovništva i izmještanje pokretne imovine,
- zaštitu objekata od posebnog interesa,
- zaštitu ili izmještanje materijala koji mogu pospješiti negativan efekat požara,
- osiguranje objekata i područja od mogućih zloupotreba,
- poduzimanje i drugih mjera koje za cilj imaju normalizaciju stanja u ugroženom području.

Mjere oporavka su dugoročne operativno–stručne mjere koje se treba provoditi uz učešće stručnih lica i službi iz oblasti koja je bitna za uspješno provođenje programa oporavka požarom pogođenih površina.

d) Provedba

Za potrebe razvoja ovog strateškog pravca razvoja zaštite i spašavanja neophodno je ostvariti punu koordinaciju i saradnju sa nadležnim kantonalnim ministarstvima, preduzećima i upravama, s ciljem da se obezbijedi:

- striktna primjena zakonskih i podzakonskih propisa i standarda iz oblasti prostornog planiranja, gradnje i održavanja objekata, uzgoja i zaštite šuma i zaštite od požara,
- ravnomjernija raspodjela tereta kod provođenja preventivnih i operativnih mjera zaštite od požara (upotreba ljudstva, tehnike i sredstava),
- efikasna saradnja i koordinacija svih učesnika i kontrolnih organa vezanih za poslove prostornog planiranja, gradnje i održavanja objekata, uzgoja i zaštite šuma i zaštite od požara.

e) Akcijski plan

Akcijskim planovima posebno je potrebno obraditi slijedeće:

- reorganizaciju sistema za zaštitu od požara općine Zavidovići u uslovima stupanja na snagu novog Zakona o zaštiti od požara Federacije BiH,

- izradu i tempo implementacije Plana zaštite od požara Općine,
- modernizaciju, opremanje i uvježbavanje jedinica za gašenje požara,
- razvoj dobrovoljnog vatrogastva.

Nosioci ovog akcionog plana su:

- Općinsko vijeće i Općinski načelnik,
- Općinska profesionalna vatrogasna jedinica općine Zavidovići, dobrovoljne i preduzetne vatrogasne jedinice,
- Služba za upravljanje civilne zaštite, a po potrebi i druge službe Općine.

2.2.10. Strateški pravac – Program sistemskog upravljanja otpadom

2.2.10.4. Presjek trenutnog stanja

Upravljanje otpadom (komunalnim, farmaceutskim, građevinskim, industrijskim, a naročito klasičnim) na području općine Zavidovići nije riješeno na način „neškodljiv po čovjeka i okolinu“, jer na teritoriji Općine postoje tzv „divlje deponije“ otpada koje već sada ugrožavaju zdravlje ljudi i zagađuju okolinu. Organizovano prikupljanje i odvoz komunalnog otpada još uvijek nije uspostavljano na cijelom području općine, a i tamo gdje jeste određeni broj pravnih i fizičkih lica još uvijek nije uključen u taj proces.

Problemi u vezi sa upravljanjem industrijskim i farmaceutskim otpadom još uvijek nisu u cijelosti sagledani i analizirani, s tim da se pouzdano može konstatovati da upravljanje tim vrstama otpada nije u cijelosti pod kontrolom nadležnih državnih organa i službi.

2.2.10.5. Područja razvoja zaštite i spašavanja

a) Prevencija i ublažavanje

Kada su u pitanju mjere prevencije u smislu normativno–pravnog uređenja poslova upravljanja otpadom ova oblast je uređena:

- Zakon o upravljanju otpadom ("Službene novine FBiH", broj 33/03),
- Zakon o zaštiti okoline ("Službene novine ZDK", broj 1/00),
- Plan upravljanja otpadom ("Službene novine ZDK", broj 1/09),
- Odlukom Općinskog vijeća Zavidovići o komunalnom redu ("Službene novine Općine Zavidovići, br. 4/04) i drugim odlukama Vijeća.

U narednom planskom periodu, u smislu normativno–pravnog i prostornog uređenja ove oblasti, u sklopu preventivnih mjera potrebno je uraditi slijedeće:

- insistirati na izmjeni neprimjenjivih zakonskih i podzakonskih odredbi koji na nivou Federacije BiH i Zeničkodobojskog kantona uređuju ovu oblast,
- prostorno-planskom dokumentacijom Općine i Zeničkodobojskog kantona predvidjeti lokacije za tretiranje (deponovanje, industrijska obrada i sl.) otpada za koji nisu iznađena druga adekvatna rješenja,
- odlukama Općinskog vijeća propisati uslove za tretiranje određenih vrsta otpada na teritoriji općine Zavidovići, u dijelu za koji je nadležna Općina,
- planirati efektivni stalni nadzor i kontrolu nad poslovima koji se tiču tretiranja otpada na području općine Zavidovići, uz obezbijeđene adekvatnih sankcija za pravna i fizička lica koja otpad ne budu tretirali u skladu sa propisanim standardima i procedurama ,
- obezbijediti združenu, ekonomski prihvatljivu i stabilnu finansijsku konstrukciju za potrebe strateškog i operativnog upravljanja otpadom.

b) Pripravnost i spremnost

Mjere pripravnosti i spremnosti za djelovanje u uslovima pojave opasnosti nastalih nekontrolisanim upravljanjem otpadom (kada dođe do zagađivanja vode, zemljišta i vazduha) direktno ovise o provođenju kratkoročnih i dugoročnih mjera prevencije.

Za uspjeh u području pripravnosti i spremnosti neophodno je:

- osposobiti redovne i vanredne snage za djelovanje u uslovima ugroženosti nekontrolisanim načinom upravljanja otpadom,
- obezbijediti im odgovarajuće uslove za rad, uključujući i odgovarajuću opremu i sredstva, odnosno dostatna finansijska sredstva,
- planirati vanredne mjere upravljanja otpadom ili mjere stavljanja nastalog stanja pod kontrolu, te u tom smislu prostorno planskom dokumentacijom predvidjeti odgovarajuće lokacije, groblja, skladišta i druge objekte za privremeno deponovanje nekontrolisano odloženog otpada.

c) Odgovor – oporavak

Mjerama odgovora na opasnost od nekontrolisanog upravljanja otpadom potrebno je spriječiti, ili ublažiti pojavu popratnih pojava oblika nesreća (širenje i raznošenje otpada, pojava zaraznih bolesti, zagađenja vode i dr.), te stvoriti neophodne uslove za normalizaciju života i rada u ugroženom području, s tim da te mjere težišno treba planirati i usmjeriti na:

- stavljanje pod kontrolu nastupajuće opasnosti uz stručno upravljanje mjerama odgovora s ciljem da se spriječi postupak otklanjanja jedne štete a da se pri tom uzrokuje pojava mnogo većih i dugoročno opasnijih šteta (provođenjem posebnog operativno–stručnog plana),
- plansko prikupljanje, transport i adekvatno privremeno ili trajno deponovanje nekontrolisano odloženog otpada,
- adekvatno tretiranje (obrada, dekontaminacija ili čišćenje) zemljišta, objekata ili vodotoka kontaminiranih nekontrolisanim odlaganjem otpada.

Mjere oporavka su dugoročne operativno–stručne mjere koje treba provoditi uz učešće stručnih lica i službi iz oblasti koja je bitna za uspješno provođenje programa oporavka zagađene vode, vazduha, zemljišta i drugih površina.

d) Provedba

Za potrebe razvoja ovog strateškog pravca razvoja zaštite i spašavanja neophodno je ostvariti punu koordinaciju i saradnju sa nadležnim kantonalnim ministarstvima, preduzećima i upravama, s ciljem da se obezbijedi:

- striktna primjena zakonskih i podzakonskih propisa i standarda iz oblasti upravljanja otpadom,
- efikasna saradnja i kordinacija svih učesnika i kontrolnih organa vezanih za poslove upravljanja otpadom,
- izradu jedinstvenog registra lokacija na kojima je nekontrolisano deponovan otpad i operativnog plana sanacije,
- na bazi realnih pretpostavki planirati lokacije i objekte za potrebe upravljanja otpadom, te obezbijediti njihovu gradnju ili uređenje.

e) Akcijski plan

Izradu akcijskih planova pristupiti u suradnji sa nadležnim kantonalnim ministarstvima, preduzećima i upravama, vodeći računa da se realno planiraju i blagovremeno izvršavaju planske obaveze iz dijela nadležnosti općine Zavidovići, te da se uporno insistira na realizaciji planskih i drugih obaveza iz dijela nadležnosti kantonalnih ministarstava, preduzeća i uprava.

Akcijske planove obavezno uraditi za potrebe:

- izrade prostorno–planske dokumentacije kojom se određuju lokacije za deponije otpada, ili za lociranje objekata u kojima će se tretirati otpad,
- planiranja izgradnje, uređenja i održavanja lokacija i objekata u kojima se tretira otpad,
- sanacije tzv „divljih deponija otpada“ svih vrsta,
- sanacije stanja nastalog nekontrolisanim odlaganjem otpada na poljoprivrednom, šumskom i drugom zemljištu, u vodotocima i uz vodotoke, te na drugim lokacijama (mjere oporavka).

Nosioci ovog akcionog plana su:

- Općinsko vijeće i Općinski načelnik,
- Služba za upravljanje geodetski imovinsko – pravnih poslova i urbanizma,
- Služba za upravljanje poljoprivrede, vodoprivrede i komunalne poslove i Služba za upravljanje ekonomskih poslova i poduzetništva, a po potrebi i druge službe Općine, preduzeća i drugi.

2.2.11. Strateški pravac – Program zaštite od mina i neeksploziviranih ubojnih sredstava

2.2.11.4. Presjek trenutnog stanja

Rat je za sobom ostavio velike količine neeksploziviranih ubojnih sredstava (NUS), mina i oružja. Pored uloženi napora i značajnog napretka u rješavanju problema, upravo mine predstavljaju jednu od glavnih prepreka za sigurnost građana, ekonomski i društveni razvoj. Ogromni naponi su učinjeni da se identifikuju i očiste minski zagađena područja, ali se ona i dalje mogu naći skoro po cijeloj teritoriji općine.

Veliki broj i rasprostranjenost na širokom području Općine, često i na nepoznatim lokacijama, različitih vrsta minskih polja i grupe mina koje su postavljene u toku rata, a koja nisu u potpunosti označena, predstavljaju opasnost po živote i zdravlje ljudi, materijalnih dobara i životinja.

Pojava mina može se očekivati i na površinama koje nisu bile u zoni borbenih dejstava, prvenstveno nemara i nesavjesnosti lica koja bacaju mine i NUS na javne površine i druga mjesta, što ima elemente krivičnog djela.

Veoma je komplikovano njihovo lociranje, jer većina od njih nije uredno dokumentovana ili su zapisnici izgubljeni ili uopšte nisu ni pravljani. Specifičnost problema koja otežava njegovo rješavanje je u tome da se u pravilu radi o minskim poljima nepoznatog rasporeda sa pojedinačnim minama ili grupama mina na širem području.

2.2.11.5. Područja razvoja zaštite i spašavanja

a) Prevencija i ublažavanje

Kada su u pitanju mjere prevencije, u smislu normativno–pravnog uređenja poslova zaštite od mina i neeksploziviranih ubojnih sredstava, ova oblast je uređena:

- Zakonom o deminiranju Bosne i Hercegovine („Službene novine BiH“, broj 5/02),
- Standardima i operativnim procedurama za deminiranje i uklanjanje neeksploziviranih ubojnih sredstava BH MAC,
- Strategijom deminiranja BiH,
- Zakonom o zaštiti i spašavanju i drugim zakonskim i podzakonskim propisima koji uređuju oblast upravljanja imovinom, gradnju, planiranje proizvodnje, mjere zaštite na radu i dr.

b) Pripravnost i spremnost

Mjere pripravnosti i spremnosti za djelovanje u uslovima kada već postoji realna opasnost po ljude i materijalna dobra od mina i neeksploziviranih ubojnih sredstava treba ojačati:

- detaljnim označavanjem minskih polja, „čuvanjem“ i održavanjem znakova upozorenja na opasnost od mina,
- obukom stanovništva i njihovim privikavanjem da žive i rade uz područja kontaminirana minama,
- mjerama zabrane kretanja i obavljanja privredne i druge djelatnosti u zonama visokog rizika,
- obukom i uvježbavanjem snaga za pružanje pomoći licima ugroženim minama i neeksploziviranim ubojnim sredstvima.

c) Odgovor – oporavak

Mjere odgovora na postojeću opasnost od minskih polja i neeksploziviranih ubojnih sredstava već su uslijedile kroz Strategiju deminiranja Bosne i Hercegovine, planove i projekte deminiranja Općine Zavidovići, ali ih je neophodno ubrzati i ojačati:

- pojačanim planskim otkrivanjem, obilježavanjem, uklanjanjem i uništavanjem mina i neeksploziviranih ubojnih sredstava.

- obezbjeđivanjem značajnijih sredstava za deminiranje i većim angažovanjem državnih deminerskih timova na području Općine (timovi za deminiranje civilne zaštite i vojni timovi),
- izviđanjem i reizviđanjem radi adekvatnog i bezbjednog smanjenja ukupne rizične površine na području Općine.

Mjere oporavka u područjima ugroženim minama i neeksplozivnim ubojnim sredstvima (nakon uklanjanja istih) planirati u sklopu posebnih stručnih mjera oporavka šumskog i poljoprivrednog zemljišta i vodotoka, te njihovog privođenja funkciji i namjeni.

d) Akcijski plan

Akcijskim planovima potrebno je obraditi slijedeće:

- način ažuriranja podataka o minskim poljima i neeksplozivnim ubojnim sredstvima,
- izradu projekata i liste prioriteta za deminiranje područja Općine,
- izradu Strategije deminiranja područja Općine,
- izradu planova deminiranja i uklanjanja neeksplozivnih ubojnih sredstava,
- uređenje i oporavak područja ranije kontaminiranih minama.

Nosioci ovog akcionog plana su:

- Općinsko vijeće i Općinski načelnik,
- Služba za upravu civilne zaštite,
- Služba za upravu i geodetski imovinsko – pravnih poslova i urbanizma, a po potrebi i druge službe Općine.

2.2.12. Strateški pravac – Podrška programima koje razvija Zeničko dobojski kanton od općeg su interesa za Program razvoja zaštite i spašavanja općine Zavidovići

2.2.13.1. Presjek trenutnog stanja

U skladu sa ustavnim i zakonskim nadležnostima Zeničko-dobojski kanton, prema finansijskim i drugim mogućnostima planira i povodi razvoj područja zdravstvene zaštite stanovništva, zdravstvene zaštite životinja bilja i namirnica biljnog i životinjskog porijekla, programa RHB zaštite i programa obezbjeđenja robnih rezervi.

Stanje u ovim oblastima ne obezbjeđuje potpunu zaštitu ljudi, životinja i materijalnih dobara ugroženih pojavom bolesti i zaraznih bolesti, RHB zračenja, niti zadovoljava potrebe rezervi hrane, lijekova i drugih namirnica.

Problemi su naročito izraženi kod pojave zaraznih bolesti životinja, naročito onih koji se sa životinja prenose na ljude. Kapaciteti sa kojima raspolaže Zeničkodobojski kanton, a time i Općina Zavidovići, za rano otkrivanje, dijagnosticiranje, liječenje ili iskorjenjivanje ovih bolesti ne zadovoljavaju potrebe Kantona i Općine, te ih je iz tog razloga potrebno razvijati.

2.2.13.2. Područja razvoja zaštite i spašavanja

a) Prevencija i ublažavanje

Mjere prevencije u smislu normativno–pravnog uređenja ovih oblasti planiraju se i provode u skladu sa ustavnim nadležnostima organa vlasti, a osnov i pretpostavke za njihovo planiranje i provođenje, naročito su definisane:

- Zakonom o zdravstvenoj zaštiti Federacije BiH ("Službene novine FBiH", broj 29/97),
- Zakonom o veterinarstvu ("Službene novine FBiH", broj 46/00),
- Zakonom o federalnim robnim rezervama ("Službene novine FBiH", broj 46/99) i drugim zakonskim i podzakonskim propisima.

b) Pripravnost i spremnost

Ograničeni materijalno–finansijski, prostorni i infrastrukturni kapaciteti Zeničkodobojskog kantona i općine Zavidovići neophodni za provođenje preventivnih i operativnih mjera zdravstvene zaštite stanovništva, zdravstvene zaštite životinja, bilja i namirnica biljnog i životinjskog porijekla,

te provođenje programa RHB zaštite ukazuju na potrebu da se ti nedostaci kompenziraju boljom organizacijom poslova i kvalitetnijom i ekonomičnijom upotrebom stručnog kadra, sredstava i opreme koji trenutno stoje na raspolaganju.

Punu pripravnost i spremnost za djelovanje radi zaštite života i zdravlja ljudi i životinja potrebno je postići:

- inzistiranjem na uspostavljanju racionalne organizacije službi zaduženih za redovnu i vanrednu zaštitu zdravlja ljudi na području Zeničkodobojškog kantona i utjecajem na racionalizaciju te organizacije na području općine Zavidovići,
- inzistiranju na uspostavljanju odgovarajuće organizacije poslova vezanih uz evidenciju životinja, provođenje preventivnih i operativnih mjera zaštite životinja, otkrivanje, liječenje ili iskorjenjivanje zaraznih bolesti i dr.,
- formiranjem, popunjavanjem, obučavanjem i uvježbavanjem snaga za provođenje mjera iz dijela nadležnosti Općine i podržavanjem snaga iz dijela nadležnosti Zeničkodobojškog kantona,
- striktnom primjenom zakonskih i podzakonskih propisa i standarda iz oblasti zaštite života i zdravlja ljudi i životinja i namirnica biljnog i životinjskog porijekla.

c) Odgovor – oporavak

Mjere odgovora na postojeću opasnost od ugrožavanja zdravlja i života ljudi i životinja i namirnica biljnog i životinjskog porijekla već su uslijedile kroz Program suzbijanja, liječenja i iskorjenjivanja zaraznih bolesti i druge programe i strategije koje se tiču preventivne i operativne zaštite života i zdravlja ljudi i životinja na nivou Federacije BiH i Zeničkodobojškog kantona, ali ih je neophodno ubrzati i ojačati:

- sistemskim prikupljanjem i obradom podataka o oboljelijima građana i pojavama koje bi mogle uzrokovati obolijevanje većeg broja istih, odnosno adekvatnim mjerama odgovora na te opasnosti,
- sistemskim prikupljanjem i obradom podataka o oboljelijima životinja i pojavama koje bi mogle uzrokovati obolijevanje većeg broja istih, odnosno adekvatnim mjerama odgovora na te opasnosti,
- adekvatnim liječenjem svih oboljelih ljudi i životinja,
- pravovremenim neškodljivim uklanjanjem životinja čije liječenje ili zadržavanje nije preporučeno stručnim nalazima i mišljenjima.

Oporavak oboljelih ljudi, u smislu dugoročnog oporavka i povećanja stepena sposobnosti stanovništva od posljedica nastalih ratom i drugim nesrećama, planirati sistemskim mjerama šire društvene zajednice u oblastima zdravstvene zaštite, ali i u jednako bitnim oblastima proizvodnje i prometa hrane, zaštite okoline, omogućavanja redovnih i besplatnih periodičnih kontrola i dr.

d) Akcijski plan

Nosioci ovog akcionog plana su:

- Općinsko vijeće i Općinski načelnik,
- Služba za upravu civilne zaštite,
- Služba za upravu ekonomskih poslova i poduzetništva, a po potrebi i druge službe Općine.

III POGLAVLJE

POSEBNI DOKUMENTI PROGRAMA RAZVOJA ZAŠTITE I SPAŠAVANJA

U ovom poglavlju daju se strateška opredjeljenja i obrađuju sva pitanja bitna za organizovanje i funkcionisanje sistema zaštite i spašavanja na području Općine, polazeći od trenutnog stanja organizovanosti zaštite i spašavanja.

Stanje organizovanosti i opredjeljenja u smislu unaprijeđenja tog stanja prikazano je u slijedećim posebnim dokumentima:

1. Zaključci iz Procjene ugroženosti općine Zavidovići,
2. Stanje organizovanosti civilne zaštite i dostignuti nivo razvoja zaštite i spašavanja od prirodnih i drugih nesreća,
3. Preventivne mjere zaštite i spašavanja koje će se primjenjivati,
4. Ciljevi, zadaci i način ostvarivanja zaštite i spašavanja sa smjernicama za organizovanje snaga i sredstava civilne zaštite - snaga zaštite i spašavanja,
5. Osnovi za izradu programa obučavanja i osposobljavanja za zaštitu i spašavanje,
6. Smjernice za istraživačku i razvojnu djelatnost od značaja za zaštitu i spašavanje,
7. Pregled očekivanih troškova sa izvorima finansiranja.

3.1. ZAKLJUČCI IZ PROCJENE UGROŽENOSTI OPĆINE ZAVIDOVIĆI

Procjenom ugroženosti općine Zavidovići analizirane su mogućnosti pojave i djelovanja prirodnih i drugih nesreća na teritoriji općine Zavidovići, na bazi koje su i istraženi i preporučeni mogući pravci razvoja sistema zaštite i spašavanja.

U osnovnoj Procjeni ugroženosti i dijelu u kojem je izvršeno ažuriranje definisani su slijedeći zaključci:

a) Općina Zavidovići može biti ugrožena djelovanjem svih vrsta prirodnih, tehničko-tehnoloških i drugih nesreća, s tim da je moguća veća ugroženost od: poplava, sniježnih nanosa, epidemija i epizootija, klizanja i odronjavanja tla, požara, prelijevanja prirodnih akumulacija/prirodnih uvala, zagađenjem zemljišta i vazduha te nesrećama u drumskom saobraćaju i eksplozijama, velikim snježnim nanosima, gradom, ledom i drugim nesrećama.

b) Već postoji vrlo ozbiljna ugroženost od mina i neeksplozivnih ubojnih sredstava, koja se neće moći otkloniti u kratkom vremenskom periodu, ali se posljedice moraju izbjeći ili ublažiti, jer je broj lica stradalih od mina velik.

c) Sistemsko rješenje neškodljivog deponovanja komunalnog, klaoničkog, farmaceutskog, građevinskog i drugog otpada još ne postoji.

d) Popunjenost, opremljenost, obučenost i uvježbanost štabova, službi i povjerenika civilne zaštite za provođenje mjera zaštite i spašavanja, na određenim nivoima organizovanja, je nedovoljna.

e) Uposlenici Općine nisu dovoljno upućeni i educirani za provođenje obaveza iz dijela nadležnosti općinskih službi uprave u sklopu provođenja preventivnih i operativnih mjera zaštite i spašavanja.

f) Proces kadrovskog i materijalnog popunjavanja štabova, službi i povjerenika civilne zaštite mora se ubrzati, ali se paralelno mora obezbijediti funkcionisanje sistema zaštite i spašavanja.

g) Finansiranje mjera zaštite i spašavanja mora biti prioritet Općine i u obimu znatno većem nego do sada, i to obezbjeđivanjem posebnih sredstava iz budžeta, prikupljanjem sredstava po osnovu posebne naknade za zaštitu i spašavanje, sredstvima iz budžeta Kantona i Federacije, sredstvima donacija i na drugi način.

3.2. STANJE ORGANIZOVANOSTI CIVILNE ZAŠTITE I DOSTIGNUTI NIVO RAZVOJA ZAŠTITE I SPAŠAVANJA OD PRIRODNIH I DRUGIH NESREĆA

Na osnovu procjene rizika i opasnosti kao i dosadašnjih iskustava, u skladu sa Procjenom ugroženosti teritorije općine Zavidovići od prirodnih i drugih nesreća planirano je organizovanje slijedećih snaga:

- Općinski štab civilne zaštite,
- Operativni centar civilne zaštite,
- Mjesni štabovi civilne zaštite,
- Službe zaštite i spašavanja,
- Povjerenici civilne zaštite.

Struktura snaga za zaštitu i spašavanje i njihova trenutna popunjenost (lična formacija) iskazana je u slijedećim obrascima:

3.2.1. Pregled popune štabova civilne zaštite (obrazac CZ 1)

R/ br.	KO JE I KADA DONIO ODLUKU O FORMIRANJU ŠTABA?	NAZIV ŠTABA		POPUNJENOST			STRUČNA SPREMA				NAPOM ENA
		Općinski Štab CZ	Štab CZ Mjesnih zajed	Po formacij i	Popunjeno	Nije popunjeno	VSS	VŠS	SSS	NSS	
1	2	3	4	5	6	7	8	9	10	11	12
	Načelnik Općine										
1.	01-44-___/06 od 10.10.2006.	Zavidovići		12	12	0	6	1	5	0	
	Načelnik Općine										
2.	01-44-___/06 od 10.10.2006.		Asim Čamdžić	5	5	0	3	0	2	0	
3.	01-44-___/06 od 10.10.2006..		Branilaca grada	5	5	0	0	0	5	0	
4.	01-44-___/06 od 10.10.2006.		Dubravica	5	5	0	0	1	4	0	
5.	01-44-___/06 od 10.10.2006..		Dolina	5	5	0	0	0	5	0	
6.	01-44-___/06 od 10.10.2006..		Lovnica	7	7	0	0	0	7	0	
7.	01-44-___/06 od 10.10.2006..		Stipovići	5	5	0	0	0	5	0	
8.	01-44-___/06 od 10.10.2006..		Gostović	5	5	0	0	0	5	0	
9.	01-44-___/06 od 10.10.2006..		Donji Gostović	5	0	5	0	0	5	0	
10.	01-44-___/06 od 10.10.2006..		Mahoje	4	4	0	0	0	4	0	
11.	01-44-___/06 od 10.10.2006		Maoča	5	5	0	0	0	4	1	
12.	01-44-___/06 od 10.10.2006		Ribnica	5	5	0	1	0	4	0	
13.	01-44-___/06 od 10.10.2006		Vozuća	5	5	0	1	0	3	1	
14.	01-44-___/06 od 10.10.2006		Krivaja	5	5	0	0	0	4	1	
15.	01-44-___/06 od 10.10.2006		Smajilbašići	5	5	0	1	0	3	1	
16.	01-44-___/06 od 10.10.2006		Brezik	5	5	0	0	1	4	0	
17.	01-44-___/06 od 10.10.2006		Kovači	5	0	5					
18.	01-44-___/06 od 10.10.2006		Mećevići	5	5	0	0	0	3	2	
19.	01-44-___/06 od 10.10.2006		Rujnica	3	3	0	0	0	2	1	
20.	01-44-___/06 od 10.10.2006		Pašin Konak	4	4	0	0	1	2	1	
21.	01-44-___/06 od 10.10.2006		Dolac	5	5	0	0	0	5	0	
	UKUPNO		Klek	5	5	0	1	1	2	1	

3.2.2. Pregled popune povjerenika civilne zaštite po naseljenim mjestima i drugim pravnim licima (obrazac CZ 1a)

Redni broj	UKUPAN BROJ POVJERENIKA CZ U MZ I PRAVNOM LICU	POL		STAROSNA STRUKTURA				STRUČNA SPREMA				NAPOMENA
		M	Ž	Do 35	35-45	45-60	Preko 60	VSS	VŠS	SSS	NSS	
1	2	3	4	5	6	7	8	9	10	11	12	13
1.	94	94	0	38	43	9	4	0	2	74	18	
2.	0	0	0	0	0	0	0	0	0	0	0	U pravnim licima nisu imenovani.
SVEGA	94	94	0	38	43	9	4	0	2	74	18	

Utvrđene lične formacije gore navednih struktura civilne zaštite, opredjeljuju i njihovu materijalnu formaciju, te su stoga za općinu Zavidovići primjenjene najprihvatljivije materijalne formacije, tako da je stanje sredstava i opreme iskazano prema slijedećem:

3.2.3. Materijalna formacija Općinskog štaba civilne zaštite

OPREMA I MATERIJALNO-TEHNIČKA SREDSTVA	MJERNA JEDINICA	PO FORMACIJI	IMA	NEDOSTAJE
1	2	3	4	5
Odjeća i obuća	kpl	12	0	12
Komplet za ličnu RHB zaštitu	kpl	12	0	12
Pribor za jelo	kpl	12	0	12
Džepna lampa sa uloškom	kom	12	0	12
Torbica sa priborom za pisanje i crtanje	kpl	12	0	12
Komandni dozimetar	kom	1	0	1
Punjač komandnog dozimetra	kom	1	0	1
Čitač ličnog dozimetra	kom	1	0	1
Radio uređaj UKV (bazna stanica)	kom	1	1	0
Radio uređaj UKV (prenosni)	kom	8	0	8
Ručna busola	kom	2	0	2
Kurvimetar	kom	2	0	2
Dvogled	kom	2	0	2
Radio prijemnik – tranzistor	kom	1	1	0
Televizor	kom	1	1	0
Sanduk za dokumenta	kom	1	0	1
Radiološki detektor	kom	1	0	1
Hemijski detektor	kom	1	0	1
Prenosni PC (laptop) sa pripadajućom opremom ili pisaača mašina mehanička	kom	2	0	2
Štampač	kom	2	2	0
Pribor za pisanje i crtanje i ostali kancelarijski materijal	kpl	1	1	0
Akumulatorska lampa - prenosna	kom	4	0	4
Fenjer	kom	4	0	4
Karta BiH razmjera 1:2000000	kom	1	0	1
Karte BiH (Federacije po općinama) 1:50000	kom	2	0	2
Šator komandni	kom	2	0	2
Prikolica teretna do 1 tone	kom	1	0	1
Oprema za rasvjetu	kpl	1	0	1
Plastični kanister za vodu (20 l)	kom	5	0	5
Vreća za spavanje	kom	12	0	12
Torba bolničara	kom	1	0	1
Agregat (3,5 - 5 KW)	kom	1	0	1
Putnički automobil	kom.	2	2	0
Vozilo – kombi 8-10 osoba	kom	1	0	1
Teretno vozilo do 2 tone	kom	1	0	1
Ručni kalkulator (digitron)	kom	3	3	0

3.2.4. Materijalna formacija mjesnih štabova civilne zaštite

OPREMA I MATERIJALNO-TEHNIČKA SREDSTVA	MJERNA JEDINICA	PO FORMACIJI	IMA	NEDOSTAJE
1	2	3	4	5
Odjeća i obuća	kpl	12	0	12
Komplet za ličnu RHB zaštitu	kpl	12	0	12
Pribor za jelo	kpl	12	0	12
Džepna lampa sa uloškom	kom	12	0	12
Torbica sa priborom za pisanje i crtanje	kpl	12	0	12
Komandni dozimetar	kom	1	0	1
Punjač komandnog dozimetra	kom	1	0	1
Čitač ličnog dozimetra	kom	1	0	1
Radio uređaj UKV (bazna stanica)	kom	1	1	0
Radio uređaj UKV (prenosni)	kom	8	0	8
Ručna busola	kom	2	0	2
Kurvimetar	kom	2	0	2
Dvogled	kom	2	0	2
Radio prijemnik – tranzistor	kom	1	1	0
Televizor	kom	1	1	0
Sanduk za dokumenta	kom	1	0	1
Radiološki detektor	kom	1	0	1
Hemijski detektor	kom	1	0	1
Prenosni PC (laptop) sa pripadajućom opremom ili Pisaća mašina mehanička	kom	2	0	2
Štampač	kom	2	2	0
Pribor za pisanje i crtanje i ostali kancelarijski materijal	kpl	1	1	0
Akumulatorska lampa - prenosna	kom	4	0	4
Fenjer	kom	4	0	4
Karta BiH razmjera 1:2000000	kom	1	0	1
Karte BiH (Federacije po općinama) 1:50000	kom	3	0	3
Šator komandni	kom	2	0	2
Prikolica teretna do 1 tone	kom	1	0	1
Oprema za rasvjetu	kpl	1	0	1
Plastični kanister za vodu (20 l)	kom	5	0	5
Vreća za spavanje	kom	12	0	12
Torba bolničara	kom	1	0	1
Agregat (3,5 - 5 KW)	kom	1	0	1
Putnički automobil	kom.	2	2	0
Vozilo – kombi 8-10 osoba	kom	1	0	1
Teretno vozilo do 2 tone	kom	1	0	1
Ručni kalkulator (digitron)	kom	3	3	0

3.2.5. Materijalna formacija povjerenika civilne zaštite

OPREMA I MATERIJALNO-TEHNIČKA SREDSTVA	MJERNA JEDINICA	PO FORMACIJI	IMA	NEDOSTAJE
1	2	3	4	5
Odjeća i obuća CZ	kpl	56	0	56
Komplet za ličnu RHB zaštitu	kpl	56	0	56
Pribor za jelo	kpl	56	0	56
Motocikl – bicikl	kom	56	0	56
Megafon	kom	56	0	56
Torba bolničara	kpl	56	0	56
Podsjetnik za povjerenika	kom	56	0	56
Oprema za komandira	kpl	56	0	56
Akumulatorska lampa	kom	1	0	56

3.2.6. Materijalna formacija Operativnog centra civilne zaštite

OPREMA I MATERIJALNO-TEHNIČKA SREDSTVA	MJERNA JEDINICA	PO FORMACIJI	IMA	NEDOSTAJE
1	2	3	4	5
Prostorija, po pravilu, najmanje 30 m, namjenski urađena kao dvije radne prostorije	komada	1	1	0
Telefonska linija	komada	1	1	0
Radio – uređaj KV	komada	1	1	0
Radio – uređaj UKV	komada	1	1	0
Radio stanica (ručne i mobilne za auto)	komada	7	8	0
Personalni kompjuter	komada	1	1	0
Štampač	komada	1	1	0
Skener	komada	1	0	1
Kopir aparat	komada	1	1	1
Telefonski aparat	komada	2	2	0
Fax aparat	komada	1	1	0
Operativno – komunikacijski pult za smještaj komunikacijskih materijalno (priručni) tehničkih sredstava	komada	1	0	1
Radni sto i odgovarajući broj stolica	komplet	1	1	0
TV prijemnik	komada	1	1	0
Radio prijemnik	komada	1	1	0
Uređaj za neprekidno napajanje	komada	1	1	0
Topografska karta (četverbojna) BiH Razmjera 1:200000 sa entiteskim, kantonalnim i općinskim linijama administrativno-teritorijalnih područja	komada	1	1	0
Topografska karta (četverbojna) područja kantona razmjera 1:50000 po sekcijama sa administrativno-teritorijalnim linijama općine i grada	komada	1	1	0
Topografska karta (četverbojna) općine razmjera 1:25000 po sekcijama s administrativno-teritorijalnim linijama po mjesnim zajednicama	komada	1	1	0
Agregat odgovarajuće snage	komada	1	1	0

Akumulatorska baterija za alternativno napajanje uređaja električnom energijom	komada	1	1	0
Uređaj za aktiviranje sirena za davanje zvučnih signala predviđenih za uzbunjivanje stanovništva u slučaju opasnosti od prirodne i druge nesreće	komada	1	1	0
GPS uređaj za očitavanje geografskih koordinata uz pomoć satelitskog sistema po WGS-84	komada	1	1	0
Ručna prenosna sirena za alternativni način davanja zvučnih signala	komada	1	1	0

Materijalno-tehnička sredstva sa kojima je ranije raspolagala civilna zaštita su otuđena usljed ratnih dejstava ili istrošena i tehnički prevaziđena i evidentno je da trenutno nedostaje veći broj tih sredstava, tako da bi u narednom periodu bilo potrebno pažnju posvetiti njihovoj nabavci.

Sve strukture civilne zaštite potrebno je obučiti i uvježbati za rukovanje materijalno-tehničkim sredstvima i opremom, na način kako je definisano u tački 3.5. ovog Poglavlja.

3.3. PREVENTIVNE MJERE ZAŠTITE I SPAŠAVANJA KOJE ĆE SE PRIMJENJIVATI

Preventivno djelovanje kao razvojno područje zaštite i spašavanja utvrđuje se kao najvažnija, težišna aktivnost nosilaca planiranja mjera zaštite i spašavanja, odnosno kao centralna tačka svih aktivnosti državnih organa, pravnih i fizičkih lica u pripremi za efikasan odgovor na izazove i opasnosti od prirodnih i drugih nesreća.

U tom pravcu definišu se mjere prevencije koje je neophodno provoditi, a koje imaju izuzetnu važnost za unapređenje stanja u svim oblastima zaštite i spašavanja ljudi i materijalnih dobara, u slijedećim oblastima:

- oblast normativno-pravnog uređenja sistema zaštite i spašavanja, u pogledu organizovanja snaga i sredstava za zaštitu i spašavanje, podjelu nadležnosti i odgovornosti za izvršavanje određenih poslova i zadataka,
- u oblasti uređenja teritorije općine Zavidovići, u smislu sanacije šteta i stvaranje uslova za oporavak područja ranije pogođenih prirodnim i drugim nesrećama, s posebnom pažnjom na sanaciju posljedica nastalih ratom,
- u oblasti planiranja, u smislu sanacije stanja nastalog destruktivnim djelovanjem prirodnih i drugih nesreća (rat, poplava, požar i dr.), djelovanjem negativnih pojava pojedinaca i grupa (bespravna gradnja) i nekontrolisanim odlaganjem, skladištenjem ili deponovanjem otpada ili drugih štetnih stvari i materija,
- u oblasti prostornog planiranja strateškog razvoja Općine Zavidovići, u smislu planiranja i uređenja novih građevinskih zona i planiranja važnih komunikacionih i drugih koridora,
- u oblasti istraživanja određenih područja predviđenih za planiranje gradnje naselja, industrijskih kapaciteta ili za obavljanje privredne djelatnosti, s ciljem da se prepoznaju potencijali ali i opasnosti koje mogu ugroziti te planove i projekte,
- u oblasti racionalnog ekonomičnog i po čovjeka i okolinu neškodljivog korištenja prirodnih i drugih potencijala Općine Zavidovići u privredne svrhe,
- u oblasti sanacije trenutnog stanja i planiranja zaštite i održavanja kulturno-historijskih spomenika i drugih znamenitosti Bosne i Hercegovine i Općine Zavidovići,
- u oblasti izgradnje i održavanja kapaciteta za sklanjanje i evakuaciju ljudi i materijalnih dobara ugroženih djelovanjem prirodnih i drugih nesreća,
- u oblasti uspostavljanja i održavanja funkcionalnog sistema praćenja pojave prirodnih i drugih nesreća i sistema osposobljenog da blagovremeno primi, obradi ili prosljedi informaciju, obavještenje, naređenje i druge podatke o prirodnim i drugim nesrećama,

Na području općine Zavidovići u sastavu struktura CZ djeluje 21 mjesni štab i 63 povjerenika civilne zaštite, koji po donošenju ovog Programa kao i plana zaštite i spašavanja trebaju proći intenzivnu, sistemsku obuku u skladu sa Federalnim planom i programom u cilju adekvatnog reagovanja u slučaju nastanka prirodne ili druge nesreće.

Program osposobljavanja za zaštitu i spašavanje u Općini Zavidovići obuhvata slijedeće strukture:

1. članove općinskog štaba i štabove mjesnih zajednica, kao i štabove osnovane u pravnim licima,
2. lica za rad u Općinskom operativnom centru,
3. osobe zaposlene u općini Zavidovići,
4. rukovodioce organa, preduzeća i njihove uposlene
5. pripadnike službi zaštite i spašavanja
6. povjerenike civilne zaštite.
7. stanovništvo (građane).

Provjera uspješnosti provedene obuke vrši se metodom istraživanja, metodom testiranja, metodom ocjenjivanja individualno provedenih zadataka.

Koji metod od naprijed navedenih će se primjenjivati zavisi od vrste obuke, njene svrhe kao i od raspoloživih finansijskih sredstava, a sve u cilju jasnog sagledavanja stanja koji se postigao obukom, odnosno da li se postigao cilj obuke i u kojoj mjeri.

Služba za civilnu zaštitu općine Zavidovići u skladu sa federalnim, kantonalnim planovima i programima donosit će operativne planove izvođenja obuke i osposobljavanja po mjerama zaštite i spašavanja, uvažavajući elemente navedene u Programu razvoja, Strateškim pravcima sa akcijskim planovima i zaključcima iz Procjene ugroženosti.

Osim naprijed navedenog, Služba za civilnu zaštitu po donošenju programa od strane Federalne uprave civilne zaštite za uvodno, osnovno i dopunsko osposobljavanje svih pripadnika u zaštiti i spašavanju, iste će implementirati i provoditi u skladu sa instrukcijama od strane FUCZ i KUCZ.

Prilikom planiranja godišnjih budžeta, kao i plana utroška sredstava za posebne namjene, Služba za CZ u skladu sa Odlukom o uslovima i načinu korištenja sredstava ostvarenih po osnovu posebne naknade za zaštitu od prirodnih i drugih nesreća (u daljem tekstu: Odluka) („Službene novine Federacije BiH“, br. 46/05 i 61/07) planirat će osnovna sredstva neophodna za izvođenje obuke, koja će biti u vlasništvu Službe i koja će se moći koristiti i u druge namjene.

3.5.2.2. Organizovanje i izvođenje, evaluacija i finansiranje struktura civilne zaštite

Organizovanje i obučavanje struktura civilne (mjesne zajednice, privredna društva i druge subjekte zaštite i spašavanja) organizuje općina Zavidovići putem Službe za civilnu zaštitu.

Služba za CZ prema vlastitim operativnim planovima i programima provodit će uvodno i osnovno obučavanje i osposobljavanje za zaštitu i spašavanje, koji će biti u skladu sa zajedničkim osnovama koje utvrđuje Federalna uprava civilne zaštite.

Dopunsko i specijalističko obučavanje i osposobljavanje, posebno kadrova koji upravljaju akcijama zaštite i spašavanja vršit će se u Federalnom centru.

Programi obuke i osposobljavanja se izvode u skladu sa Zakonom o zaštiti i spašavanju i drugim propisima koji su doneseni od strane nadležnih organa na nivou federacije, kantona, općine.

Centralna institucija za planiranje, organizaciju i izvođenje obuke i osposobljavanja za zaštitu i spašavanje u Federaciji BiH je Federalni centar.

Na nivou općine obuka se može vršiti u salama Općine, škola, sportskim terenima i drugim pogodnim prostorima i objektima. Opremljenost materijalnim sredstvima za izvođenje obuke je na minimalnom nivou, a nastojat će se provedbom Programa razvoja osigurati potrebna sredstva za praktičnu obuku i druga idejna rješenja.

Oblici osposobljavanja za zaštitu i spašavanje će biti:

1. uvodno osposobljavanje,
2. osnovno osposobljavanje,
3. dopunsko (specijalističko za pojedine kadrove) osposobljavanje i
4. vježbe (samostalne, komandno-štabne pokazne i zajedničke i sl.).

Općine osiguravaju finansijska sredstva za obučavanje i vježbe svojih struktura zaštite i spašavanja, iz budžeta i u skladu s članom 184. Zakona o zaštiti i spašavanju.

Privredna društva i drugi subjekti planiraju i osiguravaju finansijska sredstva za obučavanje i vježbe svojih struktura zaštite i spašavanja (jedinica i službi) čiji su osnivači, iz čega proizilazi da troškove izvođenja obuke i osposobljavanja za jedinice i službe koje su dužne formirati po Zakonu o zaštiti i spašavanju snose osnivači.

Općina Zavidovići namjenska sredstava iz člana 180. Zakona o zaštiti i spašavanju ljudi i materijalnih dobara koja se prikupe u toku godišnjeg priliva, a u skladu sa Odlukom, može koristiti do 10% za obuku i vježbe.

3.5.2.3. Zaključci o obuci i osposobljavanju

Iz prethodnog izlaganja možemo zaključiti slijedeće:

- sa donošenjem nastavnih planova i programa obučavanja i osposobljavanja snaga civilne zaštite i drugih struktura zaštite i spašavanja od strane Federalne uprave za civilnu zaštitu, kao i Kantonalne uprave za civilnu zaštitu SBK, potrebno je donijeti operativne planove i programe obuke struktura civilne zaštite za period realizacije Programa razvoja;

- operativne planove i programe prilagoditi postojećoj strukturi civilne zaštite;
- u skladu sa Zakonom o zaštiti i spašavanju i Odlukom o uslovima i načinu korištenja sredstava
- ostvarenih po osnovu posebne naknade za zaštitu od prirodnih i drugih nesreća planirati sredstva na godišnjem nivou za stvaranje materijalno-tehničkih uslova za provedbu obuke;

- osnovni cilj obučavanja je dostizanje takvog nivoa obučenosti i osposobljenosti svih struktura civilne zaštite u skladu sa utvrđenim stepenima ugroženosti od prirodnih i drugih nesreća naznačenih u Procjeni.

3.6. SMJERNICE ZA ISTRAŽIVAČKU I RAZVOJNU DJELATNOST OD ZNAČAJA ZA ZAŠTITU I SPAŠAVANJE

Ključne opasnosti za područje Općine Zavidovići nastaju za vrijeme proljeća uslijed obilnih padavina i sezonskog topljenja snijega koje uzrokuju poplave, koje su glavni uzročnik za nastanak velikih materijalnih šteta na infrastrukturi i drugim dobrima. Osim toga, Općina je podložna klizanju i odronjavanju tla, visokom snijegu i snježnim nanosima, tuči i ledu kao i povremenim potresima koji prouzokuju velike štete na materijalnim i drugim dobrima. Postoji vrlo ozbiljna ugroženost od mina i neeksplozivnih ubojnih sredstava za koje je potreban duži vremenski period za njihovo uklanjanje. Procjenom ugroženosti su prepoznate moguće nesreće u odnosu na specifičnost okoliša u zahvatu klizišta, poplava i drugih nesreća. To obavezuje dodatno i konkretno procjenjivanje osjetljivosti i podložnosti na sve opasnosti i rizike tih kritičnih tačaka i objekata prema savremenim standardima o sigurnosti i preduzimanje konkretnih mjera poboljšavanja spremnosti i odgovora na nesreće.

Ova konstatacija stavlja veliki zadatak za Općinu da putem Službi za upravu prati dostignuća u oblastima za koje su zaduženi, da ih kroz zakonsku regulativu ugrade kao obavezu, a odnose se na zaštitu i spašavanje, kao i da u fazi preventivne zaštite preduzmu mjere i zadatke da bi se prirodne i druge nesreće spriječile ili ublažile posljedice.

Sadašnja situacija u Općini uslovljava mogućnosti i dinamiku za razvoj naučno-istraživačkog rada, obzirom na postojanje visokoškolskih ustanova kao i pravnih subjekata koji su od relevantne važnosti za zaštitu i spašavanje ljudi i materijalnih dobara od prirodnih i drugih nesreća. Moramo istaći da je razvoj visokoškolskih ustanova još u fazi progresa, ali ipak treba imati na umu njihovu angažovanost na polju naučnih istraživanja i dostignuća kao i određene baze podataka koju posjeduju, a koja u velikoj mjeri može doprinijeti unapređenju sistema zaštite i spašavanja. Također, potrebno je spomenuti neke od subjekta u kojima se obavljaju djelatnosti od izrazitog značaja za zaštitu i spašavanje ljudi i materijalnih dobara od prirodnih i drugih nesreća npr. subjekti iz oblasti zdravstva, veterinarstva, stambenih i komunalnih poslova, vodoprivrede, šumarstva, građevinarstva, vatrogastva, transporta i ekologije.

Na osnovu naprijed navedenog treba imati u vidu da sufinansiranje ili nabavka određenih materijalnih sredstava navedenim subjektima, naročito onim čija je redovna djelatnost vezana za zaštitu i spašavanje, kako bi se u budućnosti utjecalo na smanjenje posljedica od prirodnih i drugih nesreća (npr. bruceloze, Q groznice, ptičije gripe i sl.), po ljude i materijalna dobra.

3.6.1. Osnove donošenja smjernica i obaveza nosioca planiranja

Osnove za donošenje ovih smjernica sadržane su u:

1. Zakonu o zaštiti i spašavanju
2. Procjeni ugroženosti
3. Politici razvoja
4. Strategiji razvoja

Obaveza je svih državnih organa, pravnih lica i nevladinih organizacija i udruženja, da istraživanja za svoje potrebe prilagode tako da uvažavaju naučne nalaze koji upućuju na zaštitu i spašavanje ljudi i materijalnih dobara od svih oblika ugrožavanja.

Općina Zavidovići za svoje potrebe može provoditi istraživanja za povećanje stepena prevencije u zaštiti i spašavanju od pojedinih oblika ugrožavanja ljudi i materijalnih dobara, povećan stepen spremnosti struktura civilne zaštite na izazove i odgovor na prirodnu i drugu nesreću, kao i naznake osnovnih smjernica za postupke u provođenju mjera sanacije nakon prestanka djelovanja prirodne i druge nesreće.

3.6.2. Metodologija

Istraživanja za potrebe zaštite i spašavanja moraju se provoditi u skladu sa zakonskim i drugih pravnim normama, kao i po općevažećoj naučnoj proceduri.

Jedinstvena metodologija podrazumijeva:

- Izradu idejne skice istraživanja;
- Projekt sa svim elementima za potrebe naučnog istraživanja;
- Ciljeve;
- Prostor, objekt i pojavu koja se istražuje;
- Hipoteze, varijabile i indikatore;
- Naučne metode i postupke;
- Kadrovske istraživačke potencijale i njihove reference;
- Vremensko određenje istraživanja;
- Prezentaciju i naučnu verifikaciju rezultata istraživanja i mogućnost njihovog provođenja.

U skladu sa zakonskim propisima i normama preuzimanja pravnih i naučnih obaveza Općina će sklapati ugovore sa institucijama koja se bave naučno-istraživačkim radom u skladu sa potrebama i materijalnim mogućnostima, kao i pribavljati pravo na korištenje već provedenih istraživanja.

3.6.3. Projekti istraživačke i razvojne djelatnosti

Projekte i naučna istraživanja moći će vršiti naučne institucije samostalno ili više njih, visoko školske ustanove, privredni subjekti, nevladine organizacije i udruženja kojim je osnovna djelatnost zaštita i spašavanje, te druga pravna lica.

Potrebno je u sistem zaštite i spašavanja Općine, ukoliko postoje obaveze, ugraditi dostignuta međunarodna naučna istraživanja, istraživačke projekte Bosne i Hercegovine, Federacije BiH, kantona, Republike Srpske, kao i istraživanja koje su provele općine i druga pravna lica. Također, navedena istraživanja potrebno je primjenjivati u cilju dogradnje i unapređenja sistema zaštite i spašavanja Općine.

3.7. PREGLED OČEKIVANIH TROŠKOVA SA IZVORIMA FINANSIRANJA

U skladu sa Zakonom o zaštiti i spašavanju ljudi i materijalnih dobara od prirodnih i drugih nesreća, Procjenom ugroženosti općine Zavidovići i ovim Programom u Budžetu Općine će se planirati sredstva koja će se koristiti namjenski za finansiranje zaštite i spašavanja, sa akcentom na finansiranje preventivnih mjera, kao i realizaciju strateških pravaca razvoja.

Sredstva za zaštitu i spašavanje mogu se prikupljati iz više izvora i to su namjenska sredstva koja se mogu koristiti isključivo za namjene utvrđene u Zakonom o zaštiti i spašavanju i ovom Programu razvoja, što se detaljnije razrađuje godišnjim planovima.

3.7.1. Izvori finansiranja

Sredstva potrebna za realizaciju obaveza općine Zavidovići definisanih Zakonom o zaštiti i spašavanju, Programa razvoja i godišnjim planovima za prikupljanja i korištenja sredstava zaštite i spašavanja, osigurati će se iz:

- budžeta Federacije BiH, Zeničkodobojškog kantona i Općine;
- sredstava pravnih lica;
- osiguranja;
- dobrovoljnih priloga;
- međunarodnih pomoći - donacija;
- ostalih izvora predviđenim Zakonom o zaštiti i spašavanju i drugim zakonskim propisima.

Sredstva od posebne naknade ostvarena na osnovu člana 180. Zakona o zaštiti i spašavanju, nisu i ne mogu biti jedina sredstva za sveukupne namjenske potrebe zaštite i spašavanja ljudi i materijalnih dobara, te je s toga potrebno koristiti i druge izvore finansiranja mjera zaštite i spašavanja (vidjeti član 179. Zakona o zaštiti i spašavanju).

Sredstva za zaštitu i spašavanje, koja će se obezbijediti kroz budžete Općine, Zeničkodobojškog kantona i Federacije BiH i implementirati na području općine Zavidovići u planiranom petogodišnjem periodu, iskazana su u slijedećoj tabeli:

Projekcija prihoda za period 2011. – 2015. godine

R/br.	Vrsta prihoda	2011.	2012.	2013.	2014.	2015.	UKUPNO
I	Prihodi budžeta Općine						
1.	Posebna naknada za ZiS od prir. i dr. nesreća	40.000,00	40.000,00	40.000,00	40.000,00	40.000,00	200.000,00
2.	Naknada za Fonda za Vatrogastvo	37.000,00	37.000,00	37.000,00	37.000,00	37.000,00	185.000,00
3.	Izdvajanja za ZiS do 1% budžeta Općine (projekti)	35.000,00	35.000,00	35.000,00	35.000,00	35.000,00	175.000,00
	Ukupno:	112.000,00	112.000,00	112.000,00	112.000,00	112.000,00	560.000,00
II	Iz prihoda budžeta ZDK						
4.	Dio posebne naknade za ZiS od prir. i dr. nesreća	Prema raspoloživim sredstvima i mogućnostima Kantonalne uprave CZ					
	Ukupno:						
III	Iz prihoda budžeta FBiH						
5.	Dio posebne naknade za ZiS od prir. i dr. nesreća	Prema raspoloživim sredstvima i mogućnostima Federalne uprave CZ					
	Ukupno:						
	SVEUKUPNO:						

Sredstva za zaštitu i spašavanje koja se planiraju u budžetu Općine je potrebno voditi na posebnom računu Općine, a sredstva iste namjene odobrena od Zeničkodobojskog kantona i Federacije BiH usmjeravati na taj račun, i koristiti za odobrene projekte, planove i akcije.

Sredstva namijenjena za realizaciju posebnih projekata, planova i akcija od značaja za zaštitu i spašavanje, a koje redovnim budžetskim sredstvima finansiraju ili sufinansiraju organi i preduzeća ZDK i Federacije BiH nisu iskazani u tabeli (projekcija prihoda) jer se ona pozicioniraju u tim budžetima i koriste po posebnim procedurama.

3.7.2. Očekivani troškovi

Sredstva namijenjena za zaštitu i spašavanje ljudi i materijalnih dobara od prirodnih i drugih nesreća koristit će se za:

- obuku i vježbu struktura civilne zaštite (štabovi i službe civilne zaštite, povjerenici, građani i drugi),
- provođenje preventivnih mjera zaštite i spašavanja (djelimično finansiranje rada mjesnih štabova CZ i povjerenika, realizaciju hitnih planova i sl.),
- za opremanje struktura civilne zaštite formacijskom opremom i sredstvima (štabovi i službe civilne zaštite i povjerenici),
- finansiranje posebnih projekata značajnih za zaštitu i spašavanje (sanacija tzv. divljih deponija, čišćenje rijeka, formiranje odbrambenih nasipa, sufinansiranje nabavke opreme i sredstava u ustanovama od posebnog interesa za zaštitu i spašavanje, i dr.),
- nabavku opreme i sredstava vatrogasnim i drugim jedinicama (specijalna vozila i dr. tehnika),
- izgradnju novih i održavanje postojećih javnih skloništa,
- finansiranje mjera zaštite i spašavanja i djelimičnu sanaciju posljedica nastalih djelovanjem prirodnih i drugih nesreća.

Način korištenja ovih sredstava detaljnije se razrađuje godišnjim planovima prikupljanja i korištenja sredstava zaštite i spašavanja, a petogodišnja projekcija prikazana je u slijedećoj tabeli:

Projekcija rashoda za period 2011. – 2015. godine

R/br.	Vrsta rashoda	2011.	2012.	2013.	2014.	2015.	Ukupno
1.	Pripremanje, opremanje i obuka općinskih štabova civilne zaštite, štabova civilne zaštite mjesnih zajednica, povjerenika civilne zaštite, službi zaštite i spašavanja i jedinica civilne zaštite koje organizira općina.	25.000,00	25.000,00	25.000,00	25.000,00	25.000,00	125.000,00
2.	Opremanje pravnih lica u dijelu kada postavljeni zadaci tim licima nadilaze njihove materijalne mogućnosti	15.000,00	15.000,00	15.000,00	15.000,00	15.000,00	75.000,00
3.	Troškovi deminiranja i trajnog obilježavanja rizičnih površina na području općine	5.000,00	5.000,00	5.000,00	5.000,00	5.000,00	25.000,00
4.	Prilagođavanje i održavanje drugih zaštitnih objekata potrebama sklanjanja ljudi i materijalnih dobara.	5.000,00	5.000,00	5.000,00	5.000,00	5.000,00	25.000,00
5.	Nabavka profesionalne i druge opreme i sredstava za vatrogasnu jedinicu	37.000,00	37.000,00	37.000,00	37.000,00	37.000,00	185.000,00
6.	Dogradnja općinskog operativnog centra civilne zaštite	3.000,00	3.000,00	3.000,00	3.000,00	3.000,00	15.000,00
7.	Troškovi koji nastanu tokom učeša u provođenju mjera zaštite i spašavanja po naređenju Općinskog štaba civilne zaštite	7.000,00	7.000,00	7.000,00	7.000,00	7.000,00	35.000,00
8.	Preventivne mjere zaštite i spašavanja	8.000,00	8.000,00	8.000,00	8.000,00	8.000,00	40.000,00
9.	Nabavka sredstava za ličnu i kolektivnu zaštitu	7.000,00	7.000,00	7.000,00	7.000,00	7.000,00	35.000,00
	UKUPNO:	112.000,00	112.000,00	112.000,00	112.000,00	112.000,00	560.000,00

Godišnji plan prikupljanja i korištenja sredstava za zaštitu i spašavanje donosi Općinski štab civilne zaštite na prijedlog Službe za upravu civilne zaštite, koja izvještaj o utrošku tih sredstva podnosi Općinskom štabu civilne zaštite i Općinskom načelniku.

PREDSJEDAVAJUĆI
OPĆINSKOG VIJEĆA

(M.P.)

ing. Radosav Petrović, s.r.

BOSNA I HERCEGOVINA
FEDERACIJA BOSNE I HERCEGOVINE
ZENIČKO-DOBOJSKI KANTON
OPĆINA ZAVIDOVIĆI
OPĆINSKO VIJEĆE

Broj: 01-38-1425/11

Datum, 31.03.2011.godine

Na osnovu člana 99. i člana 114. Poslovnika o radu Općinskog vijeća Zavidovići («Službeni glasnik općine Zavidovići», broj 12/2008), Općinsko vijeće Zavidovići na 32. sjednici od 31.03.2011.godine, razmatralo je Prijedlog Plana upisa učenika u prvi razred srednjih škola općine Zavidovići za školsku 2011/2012.godinu, pa nakon rasprave donijelo je

ZAKLJUČAK

1. Općinsko vijeće Zavidovići usvaja Plan upisa učenika u prvi razred srednjih škola općine Zavidovići za školsku 2011/2012. godinu.
2. Općinsko vijeće Zavidovići predlaže Skupštini Zeničko-dobojskog kantona da uvaži Mišljenje - Plan upisa učenika u prvi razred srednjih škola općine Zavidovići za školsku 2011/2012. godinu, u cijelosti.
3. Zaključak stupa na snagu odmah, a o njegovoj realizaciji starat će se Općinski načelnik i Služba za upravu društvenih djelatnosti i opću upravu.

**PREDSJEDAVAJUĆI
OPĆINSKOG VIJEĆA**

(M.P.)

ing.Radosav Petrović, s.r.

- 312 -

Na osnovu člana 9. i člana 80. Zakona o srednjoj školi («Službene novine ZE-DO kantona», broj 5/04), Zakona o izmjenama i dopunama Zakona o srednjoj školi («Službene novine ZE-DO kantona», broj 20/07), člana 25. Statuta Općine Zavidovići («Službeni glasnik općine Zavidovići», broj 5/08), Programa rada Općinskog vijeća Zavidovići za 2011.godinu («Službeni glasnik općine Zavidovići», broj 11/10) i Odluka školskih odbora srednjih škola, Općinsko vijeće Zavidovići na 32.sjednici održanoj 31.03.2011.godine, donijelo je

P L A N

upisa učenika u prvi razred srednjih škola općine Zavidovići za školsku 2011/2012. godinu

I

U prvi razred srednjih škola u školskoj 2011/2012. godini upisat će se sljedeći broj odjeljenja i učenika:

I - GIMNAZIJA »RIZAH ODŽEČKIĆ«

- | | |
|-------------------------------------|------------------------------------|
| 1. Gimnazija «Rizah Odžečkić» | 6 odjeljenja sa po 28 učenika |
| <u>U K U P N O</u> | 6 odjeljenja sa 168 učenika |

II - SREDNJA TEHNIČKA ŠKOLA

- | | |
|--|------------------------------------|
| 1. Drvoprerađivačka struka | |
| - tehničar finalne obrade drveta | 1 odjeljenje sa 28 učenika |
| 2. Ekonomska struka | |
| - ekonomski tehničar | 1 odjeljenje sa 28 učenika |
| 3. Elektrotehnička struka | |
| - elektrotehničar računarske
tehnike i automatike | 1 odjeljenje sa 28 učenika |
| 4. Gradjevinska struka | |
| - gradjevinski tehničar | 1 odjeljenje sa 28 učenika |
| 5. Mašinska struka | |
| - mašinski tehničar | 1 odjeljenje sa 28 učenika |
| 6. Šumarska struka | |
| - šumarski tehničar | 1 odjeljenje sa 28 učenika |
| 7. Poljoprivredna struka | |
| - poljoprivredni tehničar | 1 odjeljenje sa 28 učenika |
| <u>U K U P N O</u> | 7 odjeljenja sa 196 učenika |

III - SREDNJA STRUČNA ŠKOLA

- | | |
|---------------------------------------|------------------------------------|
| 1. Frizer - vlasuljar | 1 odjeljenje sa 26 učenika |
| 2. Prodavač | 1 odjeljenje sa 26 učenika |
| 3. Konfeksionar tekstila-krojač | 1 odjeljenje sa 26 učenika |
| 4. Električar | 1 odjeljenje sa 26 učenika |
| 5. Automehaničar | 1 odjeljenje sa 26 učenika |
| 6. a) Zavarivač | 1/2 odjeljenje sa 13 učenika |
| b) Metalostrugar | 1/2 odjeljenje sa 13 učenika |
| 7. Stolar | 1 odjeljenje sa 26 učenika |
| <u>U K U P N O</u> | 7 odjeljenja sa 182 učenika |

OPĆINA ZAVIDOVIĆI

- OPĆINSKO VIJEĆE -

Broj:01-38-1425/11

Dana 31.03.2011.godine

PREDSJEDAVAJUĆI

OPĆINSKOG VIJEĆA

ing Radosav Petrović s r

(M P)

- 313 -

BOSNA I HERCEGOVINA
FEDERACIJA BOSNE I HERCEGOVINE
ZENIČKO-DOBOJSKI KANTON
OPĆINA ZAVIDOVIĆI
OPĆINSKO VIJEĆE

Broj: 01-23-1341/11

Datum, 31.03.2011.godine

Na osnovu člana 99. i člana 114. Poslovnika o radu Općinskog vijeća Zavidovići («Službeni glasnik općine Zavidovići», broj 12/2008), Općinsko vijeće Zavidovići na 32. sjednici od 31.03.2011.godine, razmatralo je Prijedlog Plana sanacije Doma kulture, pa nakon rasprave donijelo je

ZAKLJUČAK

1. Općinsko vijeće Zavidovići prihvata Plan sanacije Doma kulture broj 02-23-1341/11 od 17.03.2011.godine, koji se prilaže uz predmetni zaključak i čini njegov sastavni dio.

2. Općinsko vijeće Zavidovići sugeriše Općinskom načelniku da u okviru Rebalansa Budžeta općine Zavidovići za 2011.godinu planira određena sredstva za realizaciju I faze sanacije objekta Doma kulture.

3. Općinsko vijeće Zavidovići sugeriše predstavnicima na višim nivoima vlasti (Kanton i Federacija BiH), da podrže Projekat sanacije objekta Doma kulture u Zavidovićima, te da iznađu eventualno neka sredstva i pomognu u realizaciji sanacije objekta II, III i IV faze Doma kulture u Zavidovićima.

4. Zaključak stupa na snagu odmah, a o njegovoj realizaciji starat će se Općinski načelnik i nadležne službe.

**PREDSJEDAVAJUĆI
OPĆINSKOG VIJEĆA**

(M.P.)

ing.Radosav Petrović, s.r.

- 314 -

BOSNA I HERCEGOVINA
FEDERACIJA BOSNE I HERCEGOVINE
ZENIČKO-DOBOJSKI KANTON
OPĆINA ZAVIDOVIĆI
OPĆINSKI NAČELNIK

Broj: 02-23-1341/11

Datum, 17.03.2011.godine

PLAN SANACIJE OBJEKTA DOMA KULTURE

I - OBJEKAT DOMA KULTURE – osnovni podaci

Zgrada Doma kulture izgrađena je i stavljena u funkciju 1956. godine. Ukupna površina objekta, sa natkrivenim poslovnim prostorima (prizemlje, prvi i drugi sprat) i otvorenim terasama iznosi 3.234 m².

Odlukom o preuzimanju osnivačkih prava i organizovanju Javne ustanove u državnoj svojini – “Centar za kulturu” Zavidovići, općina Zavidovići kao osnivač prenijela je pravo raspolaganja zgradom Doma kulture na Javnu ustanovu.

U zgradi Doma kulture smještena je i Javna ustanova “Javna biblioteka”, koja koristi prostor ukupne površine 292 m².

Javna ustanova “Centar za kulturu” trenutno koristi zgradu Doma kulture za svoje osnovne djelatnosti: prikazivanje filmova, kulturne priredbe, muzički koncerti, muzički i dramski festivali, pozorišne predstave, rad dramske sekcije, škola glume, izdavanje novina i druge zabavne djelatnosti. Višak poslovnog prostora, uz saglasnost Osnivača, Javna ustanova izdaje pod zakup.

U zgradi Doma kulture, u poslovnom prostoru kojeg Javna ustanova izdaje pod zakup smješteni su: privatni ugostiteljski objekat, obrtnička radnja “COSMOS”, auto škole, DLU “Impresija”, KUD “Krivaja”, KBD “Zavidovići”, UG “Harfa”, UG “CeKER”, Rafting klub “Krivaja” i Udruženje osoba sa invaliditetom općine Zavidovići.

U toku 55 godina postojanja i rada, na objekatu Doma kulture nisu vršeni veći sanacioni radovi i rekonstrukcije. U toku rata na ovim prostorima, zgrada je doživjela više različitih oštećenja. U poratnom periodu nastavljen je propadanje objekta. Zbog takve situacije, rad Javne ustanove sveden je na minimum, u odnosu na kapacitet objekta Doma kulture i za potrebe i interese građana općine u oblasti kulture.

II - STANJE OBJEKTA

S obzirom na starost objekta neophodno je izvršiti temeljnu rekonstrukciju koja podrazumjeva:

- 1.Rekonstrukcija krova:
 - a) krovna konstrukcija
 - b) pokrov
2. Instalacije:
 - a) mašinske – centralno grijanje
 - b) elektro – instalacije
 - c) IVK

- 315 -

3. Sanitarni čvorovi – rekonstrukcija u skladu sa savremenim potrebama
4. Fasada: rekonstrukcija fasade uz zadržavanje arhitektonsko – oblikovanog izgleda objekta
5. Stolarija i bravarija: zamjena postojeće novom opremom
6. Enterijer i namještaj: prilagođavanje savremenim potrebama i zahtjevima
7. Nabavka nove opreme u cilju osavremenjavanja ponude ustanove

III – PRIJEDLOG MJERA SANACIJE

Pomenuti zahvati rekonstrukcije zahtijevaju angažovanje velikih finansijskih sredstava koje Općina nema na raspolaganju. S toga predlažemo fazno izvođenje radova. Od pomenutih radova, rekonstrukcija krova se nalaže kao prioritet. Po istom principu određen je redoslijed faza.

- I. FAZA: - rekonstrukcija krova
- II. FAZA: - zamjena instalacije i stolarije
- III. FAZA: - fasada
- IV. FAZA: - oprema i namještaj

IV – FINANSIJSKI PLAN

I FAZA:

1. Prethodni radovi-izrada glavnog projekta	16.000,00 KM
2. Krovna konstrukcija	140.000,00 KM
a). Nosiva krovna konstrukcija	
b) Krovni pokrov	
d) Horizontalni i vertikalni radovi	

II FAZA : Zamjena instalacija i stolarije 95.000,00 KM

III FAZA: Fasada 68.000,00 KM

IV FAZA: Oprema i namještaj 42.000,00 KM

Ukupna sredstva za sanaciju objekta Doma kulture iznose 361.000,00 KM.

V - CILJEVI:

Obezbjedenje adekvatnih uslova za rad i stavljanje zgrade u punu funkciju. Podizanju nivoa kulturnog života, pružanje korisnicima više uslova za korištenje slobodnog vremena, obogaćivanje javne scene.

VI – IZVORI FINANSIRANJA

U zavisnosti od izvršenja Budžeta općine za 2011. godinu realizovat će se dio I faze (rekonstrukcija krova) a, ukoliko ne bude sredstava iz drugih izvora (viši nivoi) bit će teško realizovati i sredstva Budžeta općine, zbog specifičnosti radova rekonstrukcije krova.

U narednim godinama pratit će se realizacija slijedećih faza.

OPĆINSKI NAČELNIK

(M.P.)

Hakija Osmić, dipl.ecc, s.r.

- 316 -

BOSNA I HERCEGOVINA
FEDERACIJA BOSNE I HERCEGOVINE
ZENIČKO-DOBOJSKI KANTON
OPĆINA ZAVIDOVIĆI
- OPĆINSKO VIJEĆE -

Broj: 01-49-5400/10

Datum, 31.03.2011.godine

Na osnovu člana 99. Poslovnika o radu Općinskog vijeća Zavidovići («Službeni glasnik općine Zavidovići», broj:12/2008), Općinsko vijeće Zavidovići na 32.sjednici održanoj dana 31.03.2011.godine, razmatralo je Izvještaj Skupštine JKP „Radnik“ d.o.o. Zavidovići o izvršenom popisu stalnih sredstava, pa nakon rasprave donesen je

ZAKLJUČAK

1. Općinsko vijeće Zavidovići usvaja Izvještaj Skupštine JKP „Radnik“ d.o.o. Zavidovići o izvršenom popisu stalnih sredstava.

2. Zaključak stupa na snagu odmah.

(M.P.)

PREDSJEDAVAJUĆI
OPĆINSKOG VIJEĆA

ing.Radosav Petrović, s.r.

- 317 -

BOSNA I HERCEGOVINA
FEDERACIJA BOSNE I HERCEGOVINE
ZENIČKO-DOBOJSKI KANTON
OPĆINA ZAVIDOVIĆI
- OPĆINSKO VIJEĆE -

Broj: 01-05-1239/11

Datum, 31.03.2011.godine

Na osnovu člana 99. Poslovnika Općinskog vijeća Zavidovići («Službeni glasnik općine Zavidovići», broj 12/2008), Općinsko vijeće Zavidovići na 32.sjednici od 31.03.2011.godine, razmatralo je Izvještaj o radu mjesnih zajednica i utrošenim sredstvima u 2010.godini, pa nakon rasprave donijelo

ZAKLJUČAK

I

Općinsko vijeće Zavidovići usvaja Izvještaj o radu mjesnih zajednica i utrošenim sredstvima u 2010.godini, sa prijedlogom mjera:

1. I dalje insistirati na većoj saradnji mjesne zajednice-organi uprave,
2. Prisustvo predstavnika Općine na sjednicama savjeta mjesnih zajednica u cilju pomoći u radu Savjeta,
3. Organizovati edukaciju članova Savjeta mjesnih zajednica po pitanju učešća i rada u Savjetu mjesne zajednice,
4. Zadužuje se Služba za upravu društvenih djelatnosti i opću upravu da u skladu sa članom 83. Statuta općine Zavidovići pripremi Prijedlog odluke kojim će se propisati naknada članovima Savjeta mjesnih zajednica,
5. Zadužuje se Služba za upravu društvenih djelatnosti i opću upravu da uputi obavještenje Savjetima mjesnih zajednica o njihovoj obavezi usklađivanja Statuta mjesnih zajednica sa Statutom općine Zavidovići („Službeni glasnik općine Zavidovići“, broj 5/08 i 5a/08).

II

Zaključak stupa na snagu odmah.

PREDSJEDAVAJUĆI
OPĆINSKOG VIJEĆA

(M.P.)

ing.Radosav Petrović, s.r.

- 318 -

BOSNA I HERCEGOVINA
FEDERACIJA BOSNE I HERCEGOVINE
ZENIČKO-DOBOJSKI KANTON
OPĆINA ZAVIDOVIĆI
- OPĆINSKO VIJEĆE -

Broj: 01-37-1383/11

Datum, 31.03.2011.godine

Na osnovu člana 99. Poslovnika Općinskog vijeća Zavidovići («Službeni glasnik općine Zavidovići», broj 12/2008), Općinsko vijeće Zavidovići na 32.sjednici od 31.03.2010.godine, razmatralo je Informaciju o aktivnostima prikupljanja rezervi krvi u 2010.godini na području općine Zavidovići, pa nakon rasprave donijelo

ZAKLJUČAK

I

Općinsko vijeće Zavidovići usvaja Informaciju o aktivnostima prikupljanja rezervi krvi u 2010.godini na području općine Zavidovići, sa zaključnim razmatranjima:

1. Važno je i dalje raditi na afirmaciji dobrovoljnog darivanja krvi kao važne društvene aktivnosti,
2. Neophodno je i dalje raditi na većem stimulanju dobrovoljnih davalaca krvi,
3. Nastojati da se dobrovoljno darivanje krvi omasovi sa mladim osobama.

II

Zaključak stupa na snagu odmah.

PREDSJEDAVAJUĆI
OPĆINSKOG VIJEĆA

(M.P.)

ing.Radosav Petrović, s.r.

- 319 -

BOSNA I HERCEGOVINA
FEDERACIJA BOSNE I HERCEGOVINE
ZENIČKO-DOBOJSKI KANTON
OPĆINA ZAVIDOVIĆI
- OPĆINSKO VIJEĆE -

Broj: 01-34-1004/11

Datum, 31.03.2011.godine

Na osnovu člana 46. i 99. Poslovnika Općinskog vijeća Zavidovići («Službeni glasnik općine Zavidovići», broj 12/2008), Općinsko vijeće Zavidovići na 31.sjednici od 31.03.2011. godine, razmatralo je Izvještaj Općinskog načelnika o radu općinskih službi za upravu i drugih službi za 2010.godinu, pa nakon rasprave donijelo

ZAKLJUČAK

1. Općinsko vijeće Zavidovići usvaja Izvještaj Općinskog načelnika o radu općinskih službi za upravu i drugih službi za 2010.godinu.

2. Zaključak stupa na snagu odmah.

**PREDSJEDAVAJUĆI
OPĆINSKOG VIJEĆA**

(M.P.)

ing.Radosav Petrović, s.r.

II – AKTI OPĆINSKOG NAČELNIKA

BOSNA I HERCEGOVINA
FEDERACIJA BOSNE I HERCEGOVINE
ZENIČKO-DOBOJSKI KANTON
OPĆINA ZAVIDOVIĆI
OPĆINSKI NAČELNIK
Broj: 02-34-1004/11

IZVJEŠTAJ**Općinskog načelnika o radu općinskih službi za upravu i drugih službi
za 2010.godinu****UVODNI DIO**

Osnov za izradu izvještaja sadržan je u članu 98. Zakona o organizaciji organa uprave u Federaciji Bosne i Hercegovine („Službene novine Federacije Bosne i Hercegovine“, broj 35/05). U stavu 1. člana 98. propisano je da: „organi uprave i upravne organizacije odgovorni su organu zakonodavne vlasti za zakonito, potpuno, efikasno i profesionalno obavljanje iz svoje nadležnosti“, a u stavu 3. istog člana propisana je obaveza da: „organi uprave i upravne organizacije obavezni su na zahtjev organa zakonodavne vlasti podnositi izvještaje o svom radu o stanju u odnosnoj oblasti i o izvršavanju zakona i drugih propisa“

U smislu člana 49. navedenog zakona: „općinski organi uprave su općinske službe za upravu (stav 1.). U smislu stava 2. istog člana: „općinske službe za upravu mogu se osnivati u okviru jedinstvenog općinskog organa uprave“. Odlukom Općinskog vijeća Zavidovići o organizaciji i nadležnosti organa uprave osnovan je jedinstveni općinski organ u koji su ušle sve službe za upravu i posebne službe. Općinski načelnik rukovodi svim službama za upravu i u tom pogledu ima ovlaštenja utvrđena ustavom, zakonom, statutom općine i drugim propisima (član 62. Zakona).

Zakon o principima lokalne samouprave u Federaciji Bosne i Hercegovine („Službene novine Federacije Bosne i Hercegovine“, broj 49/06), regulisano je u članu 22.: „načelnik dužan je da redovno informiše vijeće o ostvarivanju politike jedinice lokalne samouprave“..., a članom 46. Statuta općine Zavidovići („Službeni glasnik općine Zavidovići“, broj 5/08 i 5a/08), propisana je obaveza da: „općinski načelnik podnosi izvještaj o ostvarivanju politike općine i o svojim aktivnostima najkasnije do 31.marta tekuće godine za prethodnu kalendarsku godinu“.

Općinski organi uprave, odnosno službe za upravu i posebne službe, obavljali su poslove i zadatke koji su utvrđeni ustavom, zakonima i drugim propisima iz nadležnosti jedinica lokalne samouprave, te Programom rada Općinskog vijeća za 2010.godinu i Programom rada Općinskog načelnika za 2010.godinu. Zato će ovaj izvještaj sadržavati osnovne pokazatelje realizacije usvojenih programskih aktivnosti.

Budžet općine Zavidovići za 2010.godinu, njegova realizacija u smislu prihoda i rashoda, neće biti obuhvaćena ovim izvještajem. Izvještaj o izvršenju budžeta za prethodnu godinu bit će dostavljen Općinskom vijeću u roku iz člana 73. Zakona o budžetima u Federaciji Bosne i Hercegovine i taj izvještaj sadržavat će elemente propisane članom 74. navedenog Zakona. Prema Programu rada Općinskog vijeća Zavidovići za 2011.godinu, taj izvještaj je planiran za razmatranje u mjesecu maju tekuće godine.

Poslovi i zadaci inspeksijskog nadzora neće biti obrađeni u ovom izvještaju, jer je planirano da se taj izvještaj razmatra u aprilu 2011.godine na nivou Općinskog vijeća i Općinskog načelnika.

Ta je obaveza propisana članom 132. Zakona o organizaciji organa uprave u Federaciji Bosne i Hercegovine.

Stanje upravnog rješavanja u organima uprave neće biti predmet obrade u ovom izvještaju, jer je Općinsko vijeće isto razmatralo na 31. sjednici održanoj dana 28.02.2011. godine.

U toku 2010. godine u organe uprave primljeno je 3 (tri) uposlenika, a od toga dva državna službenika i jedan namještenik, što je ukupno iznosilo 115 uposlenika.

U toku 2010. godine, radni odnos je prestao za 2 (dva) uposlenika, od toga 1 (jedan) uposlenik je stekao uslov za starosnu penziju, a 1 (jedan) je stekao uslov za invalidsku penziju.

Svi podaci dati su na osnovu evidencije Matične knjige zaposlenih organa uprave Općine Zavidovići koja se vodi od 1955. godine.

Obrazovna struktura u organima uprave je slijedeća: sa VSS uposleno je 35 uposlenika, sa VŠS uposleno je 7 uposlenika, sa SSS uposleno je 46 uposlenika, sa nižom školskom spremom (KV 21 uposlenik, PK 4 uposlenika i NK 2 uposlenika) uposleno je 115 uposlenika.

U toku 2010. godine zaključeno je 14 ugovora o volonterskom radu sa licima visoke stručne spreme, a Općina Zavidovići je finansirala obavljanje volonterskog rada za još 38 volontera u drugim pravnim licima.

U 2010. godini Agencija za državnu službu u Federaciji Bosne i Hercegovine organizovala je seminare za državne službenike u cilju edukacije državnih službenika. Ostaje problem kako i na koji način organizovati edukaciju za namještenike kojih je više od 50% zaposlenih u organima uprave.

U 2011. godini ostaje obaveza da se i namještenici stručno osposobljavaju za obavljanje poslova i zadataka svog radnog mjesta. Stručno osposobljavanje namještenika treba organizovati u okviru jedinstvenog organa uprave na osnovu programa obuke.

Nakon što je Općina Zavidovići dobila certifikat o ispunjavanju zahtjeva sistema kvaliteta BAS EN ISO 9001:2000, tokom 2010. godine, provedene su aktivnosti na usklađivanju procedura i druge dokumentacije sa zahtjevima revizije standarda BAS EN ISO 9001:2008, te su obavljena dva eksterna audita, a u junu 2010. godine certifikacijska kuća DET NORSKE VERITAS Zagreb je Općini Zavidovići dodijelila i certifikat prema revidiranom standardu.

Privatni sektor može samostalno i u saradnji sa javnim sektorom stvarati uslove za brži razvoj poduzetništva. Postoji više razloga da se osnove javnog i privatnog sektora, odnosno njihova saradnja u tekućoj godini postavi na nove osnove. Ti razlozi su:

- Budžetski pritisci koji zahtijevaju aktivnosti na smanjenju troškova, poboljšanom prikupljanju javnih prihoda i finansiranje izgradnje infrastrukture, pritisci građana kao potrošača za većim obimom i boljim kvalitetom javnih usluga, te pritisci koji se javljaju usljed nedovoljnih kapaciteta javnog sektora da odgovori na zahtjeve građana,

- Projekti javnog i privatnog partnerstva su dinamično polje djelovanja. Već duže vremena se primjenjuju u raznim sektorima u velikom broju zemalja EU. Zemlje članice EU danas implementiraju na osnovu javnog i privatnog partnerstva projekte iz oblasti vodosnabdijevanja, tretman otpadnih voda, upravljanje čvrstim otpadom, održavanje javne rasvjete, zaštite okoline i druge aktivnosti.

Naveli smo dva razloga. Ima ih više. U 2010. godini odnos javnog i privatnog partnerstva bio je takav da je javni sektor (Općina Zavidovići) stvarao uslove za razvoj privatnog sektora. Kroz aktivnosti objave konkursa za dodjelu neizgrađenog gradskog građevinskog zemljišta radi građenja i na taj način su se provodili usvojeni prostorno-planski dokumenti.

Izrada prostorno-planskih dokumenata u 2010. godini je u neposrednoj vezi sa ostvarivanjem ciljeva u pogledu razvoja poduzetništva. Izradom prostorno-planskih dokumenata stvaraju se uslovi da se privatni sektor aktivno uključi u rješavanje problema kvalitetne izgradnje građevina i na taj način da se stvore uslovi za kvalitetno stanovanje i poslovno okruženje. Tako je u 2010. godini usvojeno nekoliko prostorno-planskih dokumenata, a što će biti obrađeno kroz rad Službe za upravu geodetskih, imovinsko-pravnih poslova i urbanizam.

Pored projekata koji su navedeni u službama Općinski načelnik je vodio intenzivne aktivnosti na obezbjeđenju preduslova, prije svega finansijskih, za realizaciju sljedećih projekata:

1. Izgradnja pothodnika

U toku 2010. godine Općinski načelnik putem nadležne službe proveo je postupak dodjele ugovora o javnoj nabavci radova za izgradnju radova na izgradnji pješačkog pothodnika. Nakon provedenog postupka ugovor je dodijeljen najpovoljnijem ponuđaču, GTPD "Porobić" d.o.o. Zavidovići sa kojim je zaključen ugovor o izvođenju radova broj 02-14-1812/10 od 26.07.2010. godine u iznosu 491.820,36 KM, kao i ugovor o izvođenju dodatnih radova nastalih zbog nedostataka u projektno-tehničkoj dokumentaciji, stvarnog stanja na terenu, te posebnih zahtjeva JP "Željeznice FBiH" u iznosu 142.721,07 KM. Tokom izvođenja radova, odustalo se od određenog broja pozicija, te je ukupno izvedeno radova u vrijednosti 581.357,46 KM. Projekt je finansiran sredstvima Federalnog ministarstva za promet i komunikacije, u iznosu od 450.000,00 KM, a ostatak je obezbijeđen iz Budžeta Općine Zavidovići. Realizacijom radova u toku 2010. godine projekat nije okončan u cijelosti. Naime, za završetak objekta neophodno je izvršiti sljedeće radove: natkrivanje ulazno izlaznog dijela pothodnika, podopolagački radovi, obrada zidova, elektroinstalaterski radovi, oprema (liftovi za invalide). Za navedene radove potrebna su sredstva u iznosu od cca. 180.000,00 KM.

2. Nastavak izgradnje fiskulturne sale

U skladu za zakonom o javnim nabavkama je provedena procedura dodjele ugovora o javnoj nabavci radova na izgradnji treće i četvrte faze fiskulturne sale. Nakon provedene procedure dodijeljen je ugovor za izvođenje treće faze izvođaču SZD "Expert" Zavidovići broj ugovora: 02-14-3126/10 od 15.10.2010. godine u iznosu od 21.150,00 KM, a za izvođenje četvrte faze dodijeljen je ugovor "Weber-Mansmot" d.o.o. Zavidovići, broj 02-14-3828/10 od 04.10.2010. godine u iznosu od 72.289,80 KM i ugovor o izvođenju dodatnih radova za četvrtu fazu u iznosu od 15.808,26 KM. Realizacijom ovih ugovora obuhvaćeni su sljedeći radovi: bravarski radovi, stolarski radovi, zidarski, izolaterski, fasaderski radovi, radovi na instalacijama vodovoda i kanalizacije i elektro instalacije.

Sredstva za navedene radove obezbijeđena su:

- sredstvima Ministarstva za obrazovanje, nauku, kulturu i sport Zeničko-dobojskog kantona u iznosu 15.000,00 KM, za izvođenje radova III faze izgradnje
- sredstvima Federalnog ministarstva raseljenih osoba i izbjeglica u iznosu 80.000,00 KM, za izvođenje radova IV faze izgradnje
- sredstvima iz Budžeta Općine Zavidovići u iznosu 9.186,97 KM (5.400,00 za III fazu izgradnje i 3.786,97 za IV faze izgradnje)

U prethodnim godinama je za realizaciju ovog projekta obezbijeđeno 268.509,51 KM (I i II faza), od čega je 175.000,00 KM obezbijedio Ministarstvo za obrazovanje, nauku i kulturu i sport ZE-DO kantona, a Općian Zavidovići 93.507,51 KM.

Za okončanje ovog projekta neophodno je da se u narednom periodu izvedu sljedeći radovi: podopolagački, završna obrada zidova (molersko-farbarski, keramičarski radovi), zavrnji radovi vodovoda i kanalizacije i elektroinstalaterski radovi, kompletne mašinske instalacije (grijanje), infrastrukturno uređenje i nabavka opreme. Za realizaciju navedenog u narednom potrebno je izdvojiti cca. 200.000,00 KM.

3. Rekonstrukcija lokalnog puta Zavidovići – Hajderovići

Prema planu aktivnosti za 2010. godinu započeta je realizacija rekonstrukcije lokalnog puta Zavidovići – Hajderovići u dužini od 4520 m na dionici P.Konak–Kuvelj. Provedbom

postupka javne nabavke dodijeljen je ugovor preduzeću "HS Putevi" d.o.o. Tešanj broj 02-14-2884/10 od 17.10.2010. godine u iznosu 1.432.707,02 KM. Do sada su izvedeni zemljani radovi, radovi na izgradnji potpornih zidova, drenaže i gornjeg nosećeg sloja puta u iznosu od 357.521,59 KM. Početkom nove građevinske sezone uslijedit će nastavak realizacije ugovora, čije okončanje se očekuje tokom 2011. godine.

Obzirom da su za ovaj projekt obezbijeđena ukupna sredstva, putem kredita, u iznosu od 2.200.000,00 KM, preostala sredstva će se iskoristiti za II fazu izgradnje, na dionici od Kuvelja do Krčevina.

4. Regulacija korita rijeke Bosne

U okviru zajedničke nabavke za provođenje postupka dodjele ugovora o javnoj nabavci radova, Agencija za vodno područje rijeke Save Sarajevo je provela tendersku proceduru, nakon čega je dodijeljen ugovor ponuđaču sa prihvaćenom najpovoljnijom ponudom. Ugovorena vrijednost radova iznosi 302.978,39 KM, a vrijednost Ugovora za izvođenje nepredviđenih i dodatnih radova iznosi 99.546,60 KM, od čega Agencija za vodno područje rijeke Save obezbjeđuje sredstva u iznosu 299.546,60 KM, a Općina Zavidovići u iznosu 102.978,39 KM.

Poslovi na regulaciji korita rijeke Bosne povjereni su preduzeću "Gradnja" d.o.o. Tešanj, ugovorom broj 02-14-2592/10 od 25.05.2010.godine. U toku 2010. godine ugovoreni radovi su realizovani u vrijednosti od 320.000,00 KM, odnosno izvršena je regulacija lijevog dijela korita, te preostaje završetak stabilizacionih pragova i greda na desnom dijelu korita.

5. Izrada investiciono-tehničke dokumentacije dogradnje gradske dvorane

Ugovor o izradi projektne tehničke dokumentacije dogradnje gradske dvorane dodijeljen je "JP za prostorno planiranje i uređenje grada Zenica" d.o.o. dana 28.12.2010.godine broj 02-14-5943/10 i čija je vrijednost 10.000,00 KM. Izrada projektne-tehničke dokumentacije je u toku.

6. Rekonstrukcija ulice Ćumurana i Radnička

U 2010. godini izvršena je realizacija dijela projekta rekonstrukcije Ulice Ćumurana započetog u 2009. godini, finansiranog sredstvima kapitalnih ulaganja Zeničko-dobojskog kantona u iznosu 45.566,00 KM i sredstvima Općine Zavidovići u iznosu 31.083,08 KM.

U realizaciji projekta rekonstrukcije ulice Radnička došlo je do kašnjenja zbog dužine trajanja tenderske procedure, odnosno provođenja žalbenih postupaka i ponavljanja tenderske procedure. Međutim u 2010. godini ipak je došlo do potpisivanja ugovora broj 02-14-3343/10-lot 2 i to sa izvođačem "Trgošped" d.o.o Kakanj u iznosu od 162.284,42 KM i Anex Ugovora broj 02-14-3343-1/10 o izvođenju dodatnih radova u iznosu od 14.659,50 KM, tako da su sredstva kapitalnih ulaganja ZE-DO kantona iz 2010. godine ostala rezervisana za ovu namjenu. Radovi na rekonstrukciji ove ulice su u toku.

7. Izgradnja autobuskih stajališta za gradski saobraćaj

U sklopu kapitalnih ulaganja ZE-DO kantona za 2010. godinu planirana je i realizacija izgradnje autobuskih stajališta za gradski saobraćaj. Zbog dužine postupka pribavljanja odobrenja za građenje, odnosno pratećih saglasnosti kao i provođenja tenderske procedure nisu realizovani radovi na izgradnji autobuskih stajališta. Međutim postupak dodjele ugovora je okončan i ugovor je dodijeljen izvođaču "Krivaja Gradnja" d.o.o. Zavidovići, broj ugovora 02-14-3349/10 od 16.12.2010.godine u iznosu 31.484,57 KM, tako da su sredstva kapitalnih ulaganja ZE-DO kantona iz 2010. godine ostala rezervisana za ovu namjenu.

Vrijednost radova iz Aneksa ugovora br.02-14-3349/10-1 od 30.12.2010. godine iznosi 8.794,59 KM. Ugovorom o izgradnji autobuskih stajališta za gradski saobraćaj broj 02-14-3349/10 od 16.12.2010.godine namjeravaju se graditi 4 autobuska stajališta, a Aneksom ugovora br. 02-14-3349/10-1 od 30.12.2010. godine jedno stajalište. Radovi na izgradnji ovih stajališta su u toku.

8. Uređenje infrastrukture industrijske zone Ekonomija-Batvice

Izvođenje radova treće faze uređenja infrastrukture industrijske zone Ekonomija-Batvice postupkom javne nabavke povjereno je preduzeću "GEO-PUT" d.o.o. Maglaj. Broj ugovora 02-14-228/10 od 11.03.2010.godine. U skladu sa ugovorom, izvedeni su radovi saobraćajne infrastrukture, vodovodne i kanizacione mreže u iznosu od 114.000,00 KM, te su tako realizovana sredstva Federalnog ministarstva razvoja, poduzetništva i obrta i dostavljen izvještaj o namjenskom utrošku istih.

Obezbijedena su i sredstva od Federalnog ministarstva razvoja, poduzetništva i obrta, u iznosu 84.000,00 KM i sredstva od Vlade Zeničko-dobojskog kantona u iznosu od 71.588,34 KM, što će biti realizovano u 2011.godini.

9. Turizam

Obzirom da je Općina Zavidovići, Strategijom razvoja, identifikovana kao područje sa velikom turističkim potencijalom, nastavilo se sa aktivnostima koje bi u narednim godinama trebale rezultirati razvojem ove profitabilne privredne grane. Tokom 2010. godine započeta je ili okončana realizacija niza projekata, od kojih je najznačajniji početak realizacije projekta TAJAN. Ukupna vrijednost projekta je 468.000,00 €, od čega Evropska komisija obezbjeđuje 350.000,00 €, a Općina Zavidovići učestvuje kao partner, sa Turističkom zajednicom ZE-DO kantona, ŠPD Zavidovići i SNIK Atom, te obezbjeđuje sredstva za sufinansiranje u iznosu od 46.000,00 €, a ostatak sredstva obezbjeđuju TZ i ŠPD.

U izvještaju će se dati najosnovnije aktivnosti službi za upravu i posebnih službi za 2010.godinu.

1. SLUŽBA ZA UPRAVU EKONOMSKIH POSLOVA I PODUZETNIŠTVO

Tokom 2010. godine Služba je zaprimila 1577 upravnih i vanupravnih predmeta, od čega je okončano i arhivirano 1420. Također je u 2010. izdato 549 uvjerenja i potvrda, na osnovu službenih evidencija.

Za potrebe komuniciranja sa Asocijacijom ambasada lokalnih demokracija, gradovima pobratimima, te podnošenjem aplikacija projekata prema međunarodnim pozivima, vršeni su i prevodilački poslovi.

Tokom godine sa Komisijom za izradu projekata, urađeno je niz projektnih aplikacija, te pripremljena i obezbijedena propratna aplikaciona dokumentacija, a najznačajnije, koje su odobrene, su prikazane u tabeli

RB	NAZIV PROJEKTA	IZNOS SREDSTAVA	IZVOR FINANSIRANJA
1.	III FAZA UREĐENJA IZLETIŠTA "LUKE"	10.000,00 KM	FM TURIZMA I OKOLIŠA
2.	ŠETNICE I VIDIKOVAC "RIDŽALI"	5.000,00 KM	FM TURIZMA I OKOLIŠA
3.	FESTIVAL DJEČIJEG AMBIJENTALNOG TEATRA ZAVIDOVIĆI	5.000,00 KM	FM TURIZMA I OKOLIŠA

4.	IZRADA LEAP-A	5.000,00 KM	FM TURIZMA I OKOLIŠA
5.	TEHNIČKA PODRŠKA IZRADI LEAP-a	(50.000,00 \$) mogućnost, ovisno o procesu uspješnosti izrade LEAP-a	MDGi / UNDP
6.	INDUSTRIJSKA ZONA "EKONOMIJA BATVICE"	84.000,00 KM	FM RAZVOJA, PODUZETNIŠTVA I OBTRA
7.	ČIŠĆENJE OBALA VODOTOKA RIJEKE BOSNE	33.936,00 KM	FOND ZA ZAŠTITU OKOLIŠA FBIH
8.	IZGRADNJA PUTA KRIVAJA FAZLIĆI	4.500,00 KM	FM POLJOPRIVREDE, VODOPRIVREDE I ŠUMARSTVA
9.	RAZVOJ KOMPETITIVNIH MODELA POLJOPRIVREDE	155.375,69 KM	EVROPSKA KOMISIJA PROGRAM SEENET
10.	TAJAN - TURISM, ADVENTURE, JOY, ATRACTION , NATURE	684.540,50 KM	EVROPSKA KOMISIJA
11.	INDUSTRIJSKA ZONA "EKONOMIJA BATVICE"	71.588,34 KM	KANTONALNO MINISTARSTVO PRIVREDE
12.	UVOĐENJE INOVATIVNIH TEHNOLOGIJA U BIBLIOTEKARSTVO	43.758,24 KM	eFL.net
UKUPNO:		1.102.698,77 KM	
11	JACANJE LOKALNE DEMOKRATIJE	Tehnička podrška, izgradnja institucionalnih kapaciteta	UNDP
12	LOKALIZACIJA EVROPSKE UNIJE	Tehnička podrška, izgradnja institucionalnih kapaciteta	DIREKCIJA ZA EVROPSKE INTEGRACIJE, SNV

Projekti koji su aplicirani u toku 2010. godine, a čeka se na eventualno odobravanje:

RB	NAZIV PROJEKTA	IZNOS POTENCIJALNIH SREDSTAVA	IZVOR FINANSIRANJA
1.	IZRADA GLAVNOG PROJEKTA OBORINSKE I FEKALNE KANALIZACIJE U ULICI ZLATNIH LJILJANA I IZVOĐENJE RADOVA PRVE FAZE	189.266,00 KM	FOND ZA ZAŠTITU OKOLIŠA FBIH
2.	REGULACIJA KORITA RIJEKE BOSNE	545.683,00 KM	FOND ZA ZAŠTITU OKOLIŠA FBIH
3.	REKONSTRUKCIJA ULICE MATIJE GUPCA	30.000,00 KM	NB FOUNDATION
4.	REKONSTRUKCIJA CESTE U MZ „PAŠIN KONAK“	1.800.000,00 KM	NB FOUNDATION

5.	PILOT PROJEKT IGRADNJE LED RASVJETE	50.000,00 KM	NB FOUNDATION
6.	PILOT PROJEKT – SISTEMATSKA MAMOGRAFIJA ZA RIZIČNE SKUPINE	50.000,00 KM	NB FOUNDATION
7.	ZAVRŠETAK IZGRADNJE ŠKOLSKE FISKULTURNE SALE	171.716,50 KM	NB FOUNDATION
8.	REGULACIJA KORITA RIJEKE BOSNA	400.000,00 KM	NB FOUNDATION
9.	IZGRADNJE VODOVODA LIJEVČA – DAVULIJE	100.000,00 KM	NB FOUNDATION
	UKUPNO:	3.336.665,50 KM	

Takođe, Služba za upravu ekonomskih poslova i poduzetništvo je vršila provedbu projekata:

1. Izgradnja pješačkog pothodnika
2. Izgradnja fiskulturne dvorane
3. Rekonstrukcija lokalnog puta Zavidovići – Hajderovići
4. Regulacija korita rijeke Bosne
5. Izrada investiciono-tehničke dokumentacije dogradnje gradske dvorane
6. Rekonstrukcija ulice Čumurana i Radnička
7. Izgradnja autobuskih stajališta za gradski saobraćaj
8. Uređenje infrastrukture industrijske zone Ekonomija-Batvice

TURIZAM

Tokom 2010. godine provedeno je niz aktivnosti u ovoj oblasti, a od projekata je realizovano ili je realizacija u toku: III faza uređenja izletišta Luke, radovi na uređenju izletišta „Ridžali“, te realizovano partnerstvo sa Turističkom zajednicom ZE-DO kantona pri izradi aplikacija za razvoj područja Spomenika prirode «Tajan».

- U sklopu provedbe projekta T.A.J.A.N. služba je aktivno učestvovala u svim aktivnostima koje su projektom predviđene, te je u toku 2010. godine provedeno slijedeće:
- učešće na treningu “Razvoj turizma na potrebama zajednice” te kao krajnji rezultat ovog treninga proizašao je strateški dokument pod nazivom “Vizija razvoja turizma na Tajanu u periodu 2011 – 2015. godina”
 - izrada projektnog zadatka za uređenje jezera “Mašica”, uređenje pješačke pristupne staze do ulaza u pećinu “Srednja stijena” i uređenje pećine.
 - provedba postupka javne nabavke za izradu glavnog projekta uređenja jezera “Mašica”, te se do kraja februara 2011. godine očekuje završetak glavnog projekta.
 - kod nadležnih institucija pokrenut postupak promjene namjene šumskog zemljišta na lokalitetu “Luke” u cilju izgradnje turističkog info centra. Okončanje ove procedure se očekuje takođe do kraja februara 2011. godine.
 - učešće u pokretanju procedura za uspostavljanje klastera pružaoca turističkih usluga na području Kamenice (B&B klaster).

EKOLOGIJA

Tokom 2010. godine najznačajnija aktivnost u ovoj oblasti bila je izrada općinskog LEAP-a. Nakon okončanja pripremnih aktivnosti, imenovanja koordinatora i radne grupe, početak izrade LEAP-a je usklađen sa projektom UNDP, obzirom da je Općina Zavidovići jedna od dvadeset tri odabrane općine nakon selekcije projektnih prijedloga, te će ovaj proces nastaviti kao dio UNDP-ovog projekta pružanja tehničke pomoći pri izradi lokalnih ekoloških akcionih planova. Tehničku pomoć će pružati konsultantska kuća „Centar za razvoj i podršku“, koju kroz ovaj projekt finansira UNDP.

Kao i ranijih godina, povodom "1. maja" u izletištu Kamenica vršena je naplata ekološke naknade u izletištu Kamenica. Ponovo su sva prikupljena sredstva iskorištena u svrhu čišćenja površina ovog izletišta, odnosno prikupljanje i odvoz smeća sa šireg lokaliteta Kamenice, na deponiju Ekonomija.

U Saradnji sa nadležnom službom svakodnevno je vršena kontrola, nadzor, kao i koordiniranje održavanja komunalne higijene u gradu (suho čišćenje gradskih ulica, pražnjenje kontejnera i urednost istih lokacija, održavanje parkova i spomenika, javnih i zelenih površina, uređenje cvijetnjaka, košenje trave, uklanjanje suvišnih drvenolikih i grmastih korova i grana na javnom zelenilu i dr.), te pražnjenja i urednosti kontejnera uz rijeke Gostović i Krivaju, naselju Dolovi i izletištu Kamenica.

Pokrenuta je inicijativa i vršen nadzor radova na uređenju mezarja «Flos» i «Žigića greblje», koordinirani i nadzirani radovi pripreme zemljišta i sađenje sezonskog cvijeća i trajnica u užem urbanom području.

U saradnji sa NVO sektorom općine Zavidovići realizovan je i projekt čišćenje i uređenja obala rijeke Bosne, u iznosu od 14.000,00 KM, koja je za te namjene doznačio ZE-DO kanton.

Programom utroška sredstava iz fonda za zaštitu čovjekove okoline realizovana su namjenska sredstva koja je doznačio Kanton, u iznosu od 72.056,07 KM, doznačena po kvartalima:

- 04.02.2010.godine iznos od	24.866,88 KM
- 02.07.2010.godine iznos od	12.534,48 KM
- 03.09.2010.godine iznos od	25.785,36 KM
- 02.11.2010.godine iznos od	21.248,15 KM
Ukupno:	84.434,87 KM

- razgraničeni prihodi iz 2009.god. 7.993,53 KM

Osim realizovanih sredstva, stvorene su obaveze za provođenje ugovorenih aktivnosti, čija realizacija će biti finansirana iz budžeta 2011. Detaljan izvještaj o finansiranju pojedinačnih aktivnosti biće prezentiran okviru Izvještaja o izvršenju Budžeta za 2010. godinu, planiranog Programom rada Općinskog vijeća Zavidovići za 2011. godinu, u mjesecu maju.

PODUZETNIŠTVO

Tokom 2010. godine služba je vršila redovno praćenje i komparaciju statističkih pokazatelja zaposlenosti i nezaposlenosti na području općine. Međutim zbog nepostojanja adekvatnih mehanizama da se vrši direktan uticaj na politiku zapošljavanja, ali i zbog slabog odziva privrednih subjekata prilikom anketiranja (odziv na ankete u prošlim godinama manji od 10 %), nije bilo moguće izraditi relevantnu analizu.

Jedna od aktivnosti koja će dati dodatni uvid u stanje privrednih aktivnosti, kao i dosadašnju iskorištenost, ali i potencijale za buduće aktivnosti, jeste proces izrade Strategije integriranog razvoja općine Zavidovići za period 2011.-2016. godine. Naime, određena je Partnerska grupa, imenovana Radna grupa, Koordinator te spoljni saradnici za izradu strategije. U toku je završetak socioekonomske analize općine i priprema prvog radnog sastanka sa spoljnim saradnicima. Proces će se nastaviti i okončati u tekućoj godini.

U skladu sa Politikom kvaliteta Općine Zavidovići kontinuirano su se pratile izmjene, , unutar zakonskog okvira za obavljanje djelatnosti u nadležnosti Općine, te u skladu s tim vršila usaglašavanja općinskih akata, a što se donosi na procedure izdavanja rješenja o ispunjavanju minimalnih tehničkih uslova za obavljanje obrta, trgovačke i ugostiteljske djelatnosti, kao i procedure koje su propisane u postupku regulisanja svih statusnih promjena koje se odnose na obavljanje djelatnosti građana, ovjeravanja trgovačkih knjiga, ovjeravanja autobusnih linija javnog saobraćaja, pitanje javnih parkirališta itd.

INFRASTRUKTURA

Planom kapitalnih ulaganja Vlade Zeničko-dobojskog kantona za 2010. godinu u oblasti putne infrastrukture planirana su novčana sredstva u iznosu 710.000,00 KM.

Ugovorena vrijednost radova za projekte putne infrastrukture iznosi 695.090,00 KM. U okviru planiranih sredstava ulaze troškovi stručnog nadzora koji iznose 2,1 %, što iznosi 14.910,00 KM. Nastavak realizacije preostalih ugovora će uslijediti kada nastanu povoljni vremenski uvjeti-početak građevinske sezone. Detaljna Inforamcija o realizaciji projekta Kapitalnih ulaganja za 2010. godinu biće prezentirana Općinskom vijeću Zavidovići u maju, kako je planirano Programom rada Općinskog vijeća Zavidovići za 2011. godinu, a dalje u tekstu su navedene najosnovnije informacije o istom.

U toku 2010. godine na osnovu plana kapitalnih ulaganja ZDK provedeno je 11 postupaka dodjele ugovora o javnoj nabavci za radove na putnoj infrastrukturi, od kojih je dio već realizovan, a jedan dio je zbog prestanka građevinske sezone obustavljen i biće realizovan u tekućoj godini. Infrastrukturni projekti ugovoreni u 2010. godini su: Rekonstrukcija lokalne ceste Stavci-Gornji Kovači, Rekonstrukcija ceste Mustajbašići-Brašljevine, Rekonstrukcija lokalne ceste Vožuća-Crnjevo, Rekonstrukcija dionice lokalne ceste Mahoje-Žuber-Potok, Rekonstrukcija ulice Radnička, Izgradnja autobuskih stajališta za gradski saobraćaj, Sanacija gradskih ulica, Završetak sanacije lokalnog puta Zavidovići-Dubravica, Izgradnja ceste D. Vikovići-Kovači, Izgradnja ceste-Ulice Naselje Vučjak, Završetak izgradnja ceste Vrela-Karalići. Za navedene projekte ugovoren je odgovarajući nadzor, koji je, također, finansiran iz sredstava projekta Kapitalnih ulaganja.

Planom kapitalnih ulaganja Vlade Zeničko-dobojskog kantona za 2010. godinu u oblasti vodnih objekata planirana su novčana sredstva u iznosu od 163.000,00 KM, te su na osnovu plana provedena četiri postupka dodjele ugovora za vodne objekte i to: vodovod "Beljevnice u MZ Gostović, vodovod "Bijeli potok" MZ Brezik, dogradnja gradskog vodovoda za vodosnadbjevanje naselja Prnjavor, Paravci, Marušići i Fojnica u MZ Donji Gostović i kanalizacija "Potklečje" MZ Klek.

Zbog kašnjenja usvajanja plana kapitalnih ulaganja ZDK za vodne objekte za općinu Zavidovići, ugovori su potpisani u decembru 2010. godine tako da nije moglo doći do realizacije istih.

Izvršena je priprema tenderske dokumentacije, proveden postupak i izvršena dodjela ugovora za 76 nabavki u skladu sa zakonskim propisima.

Proveden je postupak javne nabavke za izradu investiciono tehničke dokumentacije za sljedeće objkta:

1. Glavni projekat rekonstrukcije Radničke ulice,
2. Zaključen je ugovor za izradu glavnog projekta adaptacije i dogradnje gradske sportske dvorane u Zavidovićima sa "JP za prostorno planiranje i uređenje grada Zenica" d.o.o. Zenica, i izrada je u toku,
3. Zaključen je ugovor za izradu glavnog projekta rekonstrukcije kanalizacionog sistema naselja
4. Gvozdeni most sa preduzećem "Krivaja TMK" d.o.o. Zavidovići, i izrada je u toku,
5. Zaključen je ugovor za izradu glavnog projekta za izgradnju potisnog i dovodnog voda sistema vodosnadbjevanja naselja Vučjak sa preduzećem "Krivaja TMK" d.o.o. Zavidovići, i izrada je u toku,
6. Zaključen je ugovor za izradu glavnog projekta rekonstrukcije i sanacije mosta u MZ Brezik sa "JP za prostorno planiranje i uređenje grada Zenica" d.o.o. Zenica, i izrada je u toku.

Za navedene projekte ujedno je proveden i postupak pribavljanja elaborata o izvršenoj reviziji glavnog projekta.

BUDŽET

Osnovna aktivnost Službe, iz ove oblasti, bazirala se na izradi Nacrta i Prijedloga Budžeta i Odluke o izvršavanju Budžeta, završnog računa i Izvještaja o izvršenju budžetu (kvartalnih i godišnjeg), pripremi odgovarajućih informacija, te podataka i pokazatelja za Općinsko vijeće i Općinskog načelnika, kao i druge organe, a prije svega nadležno kantonalno ministarstvo. Pored navedenog, svakodnevne aktivnosti bile su usmjerene na izvršavanje finansijskih transakcija, obezbjeđenje likvidnosti računa budžeta, praćenje utroška sredstava po budžetom utvrđenim stavkama, namjeni, izvorima i vrsti troška. Naročito su bile naglašene aktivnosti praćenja uredne i blagovremene naplate izvornih prihoda, te izradi rebalansa budžeta Općine Zavidovići, u cilju usaglašavanja i uravnoteženja budžetskih prihoda i rashoda.

Budžet općine Zavidovići za 2010.godinu, njegova realizacija u smislu prihoda i rashoda, neće biti obuhvaćena ovim izvještajem. Izvještaj o izvršenju budžeta za prethodnu godinu bit će dostavljen Općinskom vijeću u roku iz člana 73. Zakona o budžetima u Federaciji Bosne i Hercegovine i taj izvještaj sadržavat će elemente propisane članom 74. navedenog Zakona. Prema Programu rada Općinskog vijeća Zavidovići za 2011.godinu, taj izvještaj je planiran za razmatranje u mjesecu maju tekuće godine.

Služba za upravljanje ekonomskih poslova u poduzetništvo je u periodu januar - februar 2010. godine izradila i prema nalogima Općinskog načelnika u toku godine provela programe utroška sredstava, sa kriterijima za raspodjelu, za slijedeće transfere:

1. Transfer za zaštitu i unapređenje životne okoline
2. Transfer za učešće u finansiranju Agencije za lokalni razvoj
3. Transfer za učešće u finansiranju Regionalne ekonomske zajednice
4. Transfer za troškove izvršenja rješenja
5. Transfer za sistem upravljanja kvalitetom ISO 9001:2000
6. Transfer za razvoj turizma
7. Transfer za uvođenje trezorskog poslovanja
8. Transfer za učešće u zajedničkoj realizaciji projekata s donatorima, kreditorima, fondacijama, višim nivoima vlasti i sl.
9. Transfer za uređenje infrastrukture industrijske zone Ekonomija-Batvice
10. Transfer za tekuće održavanje ulica
11. Interventna sredstva za tekuće i vanredno održavanje nekategorisanih puteva
12. Transfer za signalizaciju i izgradnju grbina
13. Transfer za sanaciju klizišta
14. Transfer za zimsko održavanje lokalnih puteva
15. Transfer za tekuće održavanja lokalnih puteva
16. Transfer za obilježavanje ulica, zgrada i mostova
17. Transfer za izgradnju, adaptaciju i rekonstrukciju školskih objekata
18. Transfer za sanaciju fasada i zajedničkih prostorija kolektivnog stanovanja i ostalih dijelova objekata kolektivnog stanovanja
19. Transfer za izgradnju, rekonstrukciju i dogradnju javne rasvjete u urbanom dijelu općine
- Transfer za izgradnju, rekonstrukciju i sanaciju drugih objekata zajedničke komunalne potrošnje

INSPEKCIJSKI POSLOVI

U Službi za upravljanje ekonomskih poslova i poduzetništva sistematizovane su tri inspekcije: građevinska i inspekcija za nekategorisane ceste, građevinska inspekcija i tržišna inspekcija. Poslovi i zadaci inspeksijskog nadzora za ove inspekcije neće biti obrađeni u ovom izvještaju, jer je planirano da se taj izvještaj razmatra u aprilu 2011.godine na nivou Općinskog vijeća i Općinskog načelnika.

Ta je obaveza propisana članom 132. Zakona o organizaciji organa uprave u Federaciji Bosne i Hercegovine.

NORMATIVNA DJELATNOST

Kada je u pitanju normativna djelatnost, osim redovnog rješavanja upravnih predmeta, sačinjeni su i slijedeći akti:

1. Pravilnik o kriterijima, raspisivanju oglasa, izradi rang liste i imenovanje komisije za dodjelu stanova privatiziranog preduzeća
2. Odluka o pristupanju izradi Strategije integriranog razvoja u općini Zavidovići za period 2012. – 2016.
3. Uputstvo o izmjeni i dopunama Uputstva o primjeni Odluke o općinskim komunalnim taksama
4. Pravilnik o broju, razmještanju, načinu korištenja, redu i radu na taksi stajalištima i rasporedu taksi vozila na taksi stajališta na području općine Zavidovići
5. Cjenovnik usluga taksi prijevoza na nivou općine Zavidovići
6. Pravilnik o postupku davanja na korištenje javnih parkirališta
7. Odluka o pristupanju izradi Lokalnog ekološkog akcionog plana općine Zavidovići
8. Odluka o kalkulativnim parametrima
9. Odluka o pristupanju prodaji montažnih elemenata u vlasništvu Općine Zavidovići
10. Odluka o standardima komunalnih usluga

1. SLUŽBA ZA UPRAVU POLJOPRIVREDE, VODOPRIVREDE I KOMUNALNIH POSLOVA

Odlukom o izmjeni i dopuni Odluke o osnivanju općinskih službi za upravu općine Zavidovići broj 01-05-3166/09 od 08.08.2009.godine (Službeni glasnik Općine zavidovići broj 7/2009) osnovana je Služba za upravu poljoprivrede, vodoprivrede i komunalnih poslova, a stvarno je počela sa radom 01.01.2010. godine.

Služba za upravu poljoprivrede, vodoprivrede i komunalnih poslova obavljala je poslove i zadatke koji su utvrđeni ustavom, zakonima i drugim propisima iz nadležnosti jedinica lokalne samouprave, te Programom rada Općinskog vijeća za 2010. godinu i Programom rada Općinskog načelnika za 2010.godinu. Zato će ovaj izvještaj sadržavati osnovne pokazatelje realizacije usvojenih programskih aktivnosti.

Stanje upravnog rješavanja u organima uprave neće biti predmet obrade u ovom izvještaju, jer je planirano da taj izvještaj razmatra Općinsko vijeće shodno članu 294. Zakona o upravnom postupku.

U izvještaju će se dati najosnovnije aktivnosti Službe za upravu poljoprivrede, vodoprivrede i komunalnih poslova za 2010. godinu, kako slijedi:

IZVRŠAVANJE PROPISA

Služba za upravu poljoprivrede, vodoprivrede i komunalnih poslova izvršavala je i osiguravala izvršavanje zakona i drugih propisa u oblasti poljoprivrede, vodoprivrede, komunalnih poslova, inspeksijskih poslova u oblastima komunalnih djelatnosti, vodoprivrede i sanitarne inspekcije. To su propisi na općinskom, kantonalnom, federalnom i državnom nivou i to: odluke, pravilnici, zaključci, zakoni, uredbe i drugi propisi iz oblasti poljoprivrede, vodoprivrede i komunalnih poslova.

NORMATIVNA DJELATNOST

Služba za upravu poljoprivrede, vodoprivrede i komunalnih poslova tokom 2010. godine učestvovala je u izradi i realizaciji planova, programa i projekata u oblasti komunalne infrastrukture.

Pripremila je i realizovala sljedeće programe, odluke, informacije i planove:

- Informacija o stanju, problemima prikupljanja, odvoza i odlaganja otpada na području općine Zavidovići, a po zaključku Općinskog načelnika Zavidovići broj:02-23-1732/10 od 17. 5. 2010. godine,
- Informacija o stanju komunalne higijene na području općine Zavidovići

- 331 -

- Informacija o realizaciji Programa utroška sredstava sa kriterijima iz Budžeta općine Zavidovići za 2009. godinu sa pozicije „Transfer za razvoj poljoprivrede, turizma, malih i srednjih preduzeća“
- Općinski plan upravljanja otpadom
- Projekat „Razvoj kompetitivnih proizvodnih modela za održivu poljoprivredu“
- Plan čišćenja grada povodom Dana planete
- Program rada službe za 2010. godinu
- Program utroška sredstava sa „Transfera za razvoj poljoprivrede“ planiranog u budžetu općine Zavidovići za 2010. godinu
- Program finansiranja komunalnih djelatnosti za 2010. godinu
- Program utroška sredstava sa „transfera za nabavku opreme za komunalnu higijenu i uređenje kontejnerskih lokacija“, planiranih u budžetu općine Zavidovići za 2010. godinu
- Program utroška sredstava iz „Transfera za pomoć i podršku Veterinarskoj stanici“, „Transfera za uklanjanje pasa lotalica“ i „Transfera za deratizaciju“, planiranih u Budžetu Općine Zavidovići za 2010. godinu
- Plan privremenog zauzimanja javne gradske površine za 2010. godinu
- Prijedlog za izradu Programa rada Općinskog vijeća Zavidovići za 2010. godinu
- Odluka o stavljanju van snage Odluke o utvrđivanju obaveze plaćanja komunalne naknade za finansiranje komunalnih djelatnosti zajedničke potrošnje na općini Zavidovići.

OSTALE AKTIVNOSTI SLUŽBE

Služba je vršila i sljedeće poslove:

- Izrada tenderske dokumentacije za oblasti za koje je osnovana i to javna nabavka usluga „Zbrinjavanje pasa lotalica“ i Javna nabavka robe „Oprema za komunalnu higijenu i uređenje kontejnerskih lokacija“,
- Učestvovanje u raspravi po nacrtima federalnih i kantonalnih zakona iz oblasti koje su joj date u nadležnost i priprema stavova, mišljenja i prijedloga po nacrtima tih zakona,
- Vršenje nadzora nad radom javnih preduzeća iz oblasti za koju je osnovana služba (JP „Veterinarska stanica“ d.o.o. Zavidovići i JKP „Radnik“ d.o.o. Zavidovići)
- Vršenje poslova inspeksijskog nadzora u oblastima za koja je osnovana i u tom smislu preduzimanje mjere na osnovu zakona (Komunalna inspekcija, Sanitarna i komunalna inspekcija i Vodna i komunalna inspekcija)

Tokom 2010. godine Služba za upravu poljoprivrede, vodoprivrede i komunalnih poslova obavljala je i druge poslove po nalogu Općinskog vijeća i općinskog načelnika, te po zahtjevima stranaka, kao i one poslove koji proističu iz državnih, federalnih i kantonalnih zakona, uredbi, pravilnika i drugih propisa koji tretiraju poljoprivrednu, vodoprivrednu i komunalnu oblast.

POSLOVI IZ OBLASTI POLJOPRIVREDE

U oblasti poljoprivrede obavljani su poslovi na praćenju stanja poljoprivredne proizvodnje, evidentiranjem poljoprivrednika i njihove proizvodnje, provođenja mjera na ostvarivanju podsticaja za poljoprivrednike i klijente sa općinskog, kantonalnog i federalnog nivoa, provođenje mjera na projektima za unapređenje poljoprivrede i druge mjere iz poljoprivrede na osnovu propisa iz poljoprivredne oblasti.

Aktivnosti su vođene po oblastima kako slijedi:

- izrada upitnika i obrazaca, dostavljanje upita i saradnja sa stručnim poljoprivrednim institucijama, udruženima poljoprivrednih proizvođača, zadrugama, te poljoprivrednim proizvođačima. Kontinuirana saradnja sa nadležnim institucijama, prvenstveno Ministarstvom vodoprivrede, šumarstva i poljoprivrede u cilju izrade planova, mjera i programa razvoja poljoprivredne proizvodnje. Utvrđivanje brojnog stanja stoke, konja i peradi, produktivnosti u stočarstvu, prinosa ratarskih, povrtlarskih i voćarskih kultura.

- Prijem stranaka i pružanje stručne pomoći istim iz oblasti poljoprivredne proizvodnje

- 332 -

- Izvršen je upis 302 lica u općinsku evidenciju podnešenih zahtjeva za upis u Registar poljoprivrednih gazdinstava i registar klijenata. S tim u vezi su pripremani obrasci za upis u registar (za svakog kandidata po pet obrazaca), popunjavani obrasci, kompletirana dokumentacija i pozivana lica da kompletiraju dokumentaciju, bez čega neće moći biti upisani u RPG I RK. O upisu je redovno informisano Federalno Ministarstvo poljoprivrede, šumarstva i vodoprivrede.

- Sačinjeno je 392 potvrde o podnešenim zahtjevima za upis u RPG I RK.

- Klijentima su tumačena uputstva za podsticaje na općinskom, kantonalnom i federalnom nivou, zaprimani zahtjevi za podsticaje i odlučivano po istim kada su u pitanju općinski podsticaji, dok su zahtjevi sa potrebnom dokumentacijom za kantonalne i federalne podsticaje prosljeđivani kantonalnom Ministarstvu za poljoprivredu, šumarstvo i vodoprivredu.

- do kraja su vođeni poslovi po javnom pozivu za ostvarivanje općinskih podsticaja u oblastima podsticanja podizanja malinjaka, sadnje ljekovitog bilja, sjetve kukuruza i strnih žitarica, (pšenica, ječam, raž i zob) i držanju muznih krava. Od ukupno 240 zahtjeva za općinske podsticaje, po svim oblastima proizvodnji koje se podstiču, riješeno je pozitivno 222 zahtjeva i isplaćeni su podsticaji.

- održana su trodnevna predavanja za poljoprivrednike u prostorijama RAZ-a o problemima i mogućnostima ostvarivanja kantonalnih i federalnih podsticaja u poljoprivredi,

- Izrađen je Program podsticaja poljoprivredne proizvodnje u 2010. godini,

- Započete su aktivnosti na projektu Seenet, gdje je Općina Zavidovići partner regije Piemonte Italija, održana je prezentacija projekta kojim je predviđeno unapređenje plasteničke povrtlarske proizvodnje na području općine. S tim u vezi predviđeno je zaposliti agronoma i tehničko lice u RAZ-u, podjela plastenika i jednog staklenika putem RAZ-a i obuka poljoprivrednika koji budu dobili plastenike.

- Izrađen je proračun bruto prihoda od poljoprivrede u 2009. godini za područje općine Zavidovići

- Popunjeni su statistički obrazasci vezano za površine pod poljoprivrednim kulturama i prinosima i proizvodnje u poljoprivredi.

- Obavljan je rad na utvrđivanju provedenih mjera na uređenju zemljišta kod poljoprivrednika zajedno sa predstavnicima kantona.

POSLOVI IZ OBLASTI VODOPRIVREDE

Poslovi iz oblasti vodoprivrede odnosili su se na sljedeće aktivnosti:

- Preduzimanje radnji iz zakona,
- Izrada vodoprivrednih akata iz oblasti vodoprivrede. Po zahtjevima stranaka iz oblasti vodoprivrede donešeno je 8 prethodnih vodnih saglasnosti, jedna vodna saglasnost i jedna vodna dozvola. U tri slučaja donešeni su zaključci o odbacivanju zahtjeva, jedan o prekidu postupka i jedan o određivanju vještačenja.
- Praćenje i proučavanje stanja u oblasti vodoprivrede i preduzimanje odgovarajućih mjera,
- Vođenje evidencije izdatih vodoprivrednih akata

STAMBENI I KOMUNALNI POSLOVI

U okviru stambenih poslova obavljali su se zadaci i aktivnosti na rješavanju po zahtjevima stranaka i po službenoj dužnosti, a u skladu sa zakonima i odlukama koje tretiraju ovu oblast. Aktivnosti su bile usmjerene na:

- Rješavanje zahtjeva i problema koji se odnose na korištenje stanova i poslovnih prostora u smislu Odluke o kućnom redu, Odluke o komunalnom redu, Zakona o upravljanju i održavanju stambenih i stambeno-poslovnih zgrada, Odluka koje se odnose na komunalnu naknadu i naknadu za KGZ itd. Kada su u pitanju zahtjevi iz oblasti korištenja stambenih prostorija, te probleme je rješavala komunalna inspekcija, a kada je u pitanju provođenje Zakona o upravljanju i održavanju stambenih i stambeno-poslovnih zgrada, Služba za upravu poljoprivrede, vodoprivrede i komunalnih poslova je upoznala stanovništvo o sadržaju

navedenog zakona, preduzela je niz aktivnosti na pripremi konkretnih obrazaca i uputstava za kućne savjete, te je pripremila Odluku o visini naknade za održavanje zajedničkih dijelova i uređaja zgrade, koju je usvojilo Općinsko vijeće na 25. sjednici. Također su obaviješteni i animirani svi potencijalni kandidati za upravitelja, te je sa nadležnim ministarstvom Zeničko-dobojskog kantona postignut dogovor da konkurs za upravitelja ostane otvoren sve dok se ne javi kandidat koji ispunjava uslove, ali do danas se niko nije prijavio na taj konkurs, tako da općina Zavidovići trenutno nema upravitelja.

- Izrada 931 rješenja za KN i KGZ za vlasnike poslovnih prostora, izrada 4.182 rješenja za KN i KGZ za vlasnike stambenih prostora – stanova i izrada 2.774 rješenja za KN i KGZ za vlasnike stambenih prostora - kuća i upravno postupanje u vezi s tim,

- Izdavanje rješenja za privremeno korištenje javnih površina i to 13 rješenja za zauzimanje javne površine radi formiranja ljetne bašte, 2 rješenja za zauzimanje javne površine radi prodaje bostana, 5 rješenja za zauzimanje javne površine radi postavljanja kioska, 2 rješenja za zauzimanje javne površine radi postavljanja tezge ispred trgovačke radnje i 3 rješenja za zauzimanje javne površine radi prodaje cvjeća,

INSPEKCIJSKI POSLOVI

Poslovi i zadaci inspeksijskog nadzora nisu obrađeni u ovom izvještaju, jer je planirano da se taj izvještaj razmatra u aprilu 2011. godine na nivou Općinskog vijeća i Općinskog načelnika. Ta je obaveza propisana članom 132. Zakona o organizaciji organa uprave u Federaciji Bosne i Hercegovine i to je obaveza inspekcija a ne Službe. Naime, član 132. je propisao sljedeće:

„Inspekcija je dužna najmanje jednom godišnje podnijeti pisani izvještaj o izvršenim inspeksijskim pregledima, o nađenom stanju, pojavama i problemima i o preduzetim mjerama, sa prijedlogom mjera koje bi trebalo preduzeti za otklanjanje utvrđenog nezakonitog ponašanja. U izvještaju se obavezno moraju obraditi vidovi i načini kršenja zakona i drugih propisa, nedostaci u propisima i predložiti u kojem bi pravcu trebalo mijenjati pojedina zakonska rješenja. Općinska, odnosno gradska inspekcija izvještaj podnosi općinskom načelniku, odnosno gradonačelniku i općinskom, odnosno gradskom vijeću“.

3. SLUŽBA ZA UPRAVU DRUŠTVENIH DJELATNOSTI I OPĆU UPRAVU

Obrazovanje

Prema Zakonu o srednjoj i osnovnoj školi nadležnosti Općine se ostvaruje kroz podršku poboljšanja materijalne osnove rada, planiranje upisa učenika, stipendiranje studenata, stimulisanje nadarenih učenika i studenata i saradnju sa školama u cilju ispunjenja uloge škola u društvenoj zajednici. Putem projekta Inkluzije općina je finansirala nekoliko projekata u osnovnim školama u iznosu od 4.000,00 KM, ostvarila je svoju obavezu u pogledu nabavke energenata, nastavila sa pomoći izgradnje školske sale za Gimnaziju i SSŠ, rješavala problem grijanja u školama Kovači i Vozuća. Općina je obezbijedila sredstva za stipendiranje studenata u iznosu od 21.500,00 KM – isplaćeno 18.500,00 KM - 37 studenata dobilo po 500,00 KM, za nadarene studente predviđeno 5.000,00 KM – 9 studenata dobilo po 500,00 KM, sprovela Konkurs za stipendiranje Ministarstva za obrazovanje, nauku, kulturu i sport – 164 studenata iznos 115.000,00 KM po 700,00 KM. U cilju stimulisanja učenika osnovnih i srednjih škola izdvojena su sredstva za učenike generacije u iznosu od 3.000,00 KM, te za općinsko takmičenje u znanju osnovnih i srednjih škola iznos od 3.000,00 KM. Općina je organizovala aktivnosti na promjeni strukture plana upisa učenika u srednje škole. Škole su bile uključene u značajne društvene događaje i aktivnosti.

Socijalna zaštita

Budžetom općine Zavidovići u 2010. godini finansirani su: rad Centra za socijalni rad u iznosu od 190.000,00 KM, stalne i povremene socijalne pomoći (stalne pomoći – 179 korisnik,

povremene pomoći do 200 KM – 114 korisnika). Nivo finansiranja socijalne zaštite zadržao je prošlogodišnji nivo dok se svi vidovi socijalne zaštite koji se finansiraju iz Kantona umanjeno za 10 %. Ukupno je za socijalnu zaštitu izdvojeno 91.102,10 KM. Pored navedenih ostvareni su i posebni oblici zaštite penzionera; pomoć za nabavke lijekova i plaćanje specijalističkih pregleda 49.358,00 KM. Ostvareni su redovni oblici socijalne zaštite u oblasti mrtvozorstva, pomoć pacijenata za prevoz na hemodijalizu i transfer za stambeno zbrinjavanje socijalne kategorije 16.875,00 KM. Kroz projekte Inkluzije i finansiranje Dnevnog centra u Maglaju pomoć je pružena licima sa posebnim potrebama u iznosu (6.000,00 Inkluzija i 22.800,00 Dnevni centar.) Putem Merhametove javne kuhinje pružana je pomoć najugroženijim kategorijama u iznosu od 25.000,00 KM. Općina je podržavala brojne akcije donatora i humanitarnih organizacija «Veliki napredak», «Leda», Crveni križ i drugih. Ukupna nivo finansiranja socijalne zaštite iznosi 400.000,00 KM. Pored ovoga treba istaći pomoć u finansiranju UG socijalne sfere i paraplegičari, slijepi, gluvi i nagluvi, UG «Budućnost», UG starih i iznemoglih i pomoć brojnim humanitarnim akcijama. Posebno ističemo pomoć za stambenom zbrinjavanju Roma, uređenje komunalne infrastrukture u Dolovima, adaptacija 6 stanova u ulici Novo Naselje, te izgradnja igrališta za djecu u Novom naselju i drugo.

Zdravstvo

U oblasti zdravstva finansira se: troškovi investicionog održavanja 3.000,00 KM, prevoz pacijenata na hemodijalizu 3.000,00 KM, utvrđivanje smrti lica izvan zdravstvene ustanove 6.134,61 KM, pomoć penzionerima za specijalističke preglede 38.358,00 KM. Općinsko vijeće je u cilju uvođenja projekta porodične medicine dodijelilo na korištenje zgradu starog «Dječijeg vrtića». Posebno ističemo doprinos Općine podršci dobrovoljnog davalatstva krvi kao najuspješnije aktivnosti na ZDK u ovoj oblasti.

Pravna pomoć građanima

Pružena pravna pomoć po zahtjevima stranaka u pismenom obliku i to: 197 žalbi, 65 tužbi, 73 zahtjev, 28 ugovora, 13 molbe, 117 prijedlog, 5 urgencija, 300 usmeni savjeti stranke, 42 prigovora, 2 opomena pred tužbu, 17 odgovor na tužbu i 150 vjenčanja. Ukupno pružena usluga 876 stranaka.

Oblast kulture

- JU «Centar za kulturu»

U toku 2010. godine nastavljene su aktivnosti osnivača na finansijskoj konsolidaciji i normativnom uređivanju Javne ustanove: sredstva u Budžetu u iznosu od 44.000,00 KM, redovne uplate planiranih budžetskih sredstava za redovne djelatnosti i programske kulturne sadržaje Ustanove i davanje saglasnosti na Pravila Javne ustanove. Stabilizacija finansijske situacije dovela je do oživljavanja novih kulturnih sadržaja u radu Javne ustanove: brojne pozorišne predstave, okupljanje mladih zavidovičkih glumaca u pozorišnu grupu «Centra za kulturu», pokretanje rada muzičke sekcije, škole glume. Nastavljeno je izdavanje lista «ZAN». Ostao je problem daljeg propadanja objekta Doma kulture, jer nije došlo do njegove sanacije u 2010. godini.

- JU «Javna biblioteka»

Obezbeđivanje stalnih budžetskih sredstava preko Transfera za JU «Javna biblioteka» u Budžetu za 2010.godinu u iznosu od 8.000,00 KM, omogućilo je dalje obogaćivanje knjižnog fonda Biblioteke u skladu sa potrebama građana općine i unaprjeđivanje rada Zavičajne zbirke pri Javnoj ustanovi.

Nastavljena je aktivnost Javne ustanove na uređivanju i evidentiranju postojećeg knjižnog fonda unutar informacionog sistema COBISS BiH. Realizovan project Multimedijalnog centra.

- Kulturne manifestacije

Iz Budžeta općine Zavidovići za 2010.godinu realizovana su sredstva od 21.370,00 KM za kulturne manifestacije, što je omogućilo konkretniju finansijsku potporu udruženjima građana i

- 335 -

javnim ustanovama iz oblasti kulture na realizaciji planiranih kulturnih manifestacija na nivou općine: «Proljeće u Zavidovićima», «Ljeto u gradu», «Raspjevana jesen», Bajramska akademija, izložbe likovnih radova zavidovičkih umjetnika i drugih manjih kulturnih manifestaciji, kao i nabavku opreme i finansiranje turneja kulturno-umjetničkih društava.

-Oblast fizičke kulture i sporta

Iz budžetskih sredstava za fizičku kulturu i sport u 2010. godini, u visini od 149.515,00 KM, finansiran je rad 22 subjekata: 3 sportska saveza, 3 društva i 16 sportskih klubova (nogomet, mali nogomet, rukomet, košarka, atletika, kajak-kanu, invalidska odbojka, šah, planinari, speleolozi, tenis, karate, rafting, ženska odbojka). U izvještajnoj godini došlo je do formiranja 2 nova sportska subjekta: Gorska služba spašavanja-Stanica Zavidovići i MOK «Zavidovići». Uspješno su organizovane sportske manifestacije u 2010. godini: Rafting na rijeci Krivaji, Međunarodna utrka VIVICITTA, Međunarodni turnir u sjedećoj odbojci, Mountain bike utrka «Zavidovići», Memorijal «Viktor Boban» i «Čimburijada».

- Nevladin sektor/udruženja građana

Saradnju lokalnih vlasti i nevladinog sektora u 2010. godini obilježilo je dalje organizovanje rada Mreže NVO i nastojanje da se u praksi oživi Sporazum između Općinskog vijeća, Općinskog načelnika i nevladinih organizacija (udruženja građana) koje djeluju na području općine Zavidovići .

Mjesne zajednice

Za finansiranje rada organa lokalne samouprave izdvojeno je 100.003,00 KM. U rješavanju pitanja rada MZ značajno se uključivala komisija Općinskog vijeća za rad sa Mjesnim zajednicama. Od aktivnosti ističemo i projekat izrada «Priručnika za mjesne zajednice». Iz redovne djelatnosti izdajamo izrade izvještaj o radu i finansiranje MZ, Odluka o raspodjeli sredstava za rad MZ i Odluka o organizovanju izbora u Mjesnoj zajednici Gostović, Odluka o organizovanju izbor au Mjesnoj zajednici «Dolac» i Odluka o organizaciji izbora u 16 mjesnih zajednica. Služba se uključivala u rješavanje brojnih problema iz oblasti koje pokrivaju službe iz komunalnih oblasti. Takođe ističemo angažovanje MZ u projektu «Omladinska banka» u realizaciji 12 kandidovanih projekata neformalnih grupa, takođe izdajamo rad na inicijativama građana po pitanju osnivanja novih mjesnih zajednica.

Opća uprava

U okviru djelokruga rada opće uprave obavljani su poslovi građanskih stanja u pet mjesnih ureda na području općine Zavidovići, zatim obavljanje kancelarijskog poslovanja u okviru rada pisarnice i arhive za jedinstveni općinski organ, poslovi ovjere potpisa, prepisa i rukopisa kao i rad info centra. U izvještajnom periodu pisarnica je zaprimila rad i obradila 19.358 predmeta (12.797 upravna i 6561 vanupravna). Rad info centra stalno se unapređuje i u 2010. godini kreirani svi podnesci po kojima stranke pokreću ili iniciraju postupke pred organom uprave radi ostvarivanja svojih prava i pravnih interesa. Osim načela efikasnosti realizovano je i načelo ekonomičnosti u postupku jer je to oblik besplatne pravne pomoći građanjima. Izvršeno je 43.201 ovjera potpisa, prepisa i rukopisa. U mjesnim uredima pruženo je 33.700 usluge građanima iz oblasti građanskih stanja, te je izvršeno 12.500 elektronska provjera za izdavanje biometrijskih pasoša.

Izvještajni period posebno je obilježio rad na uvodjenju biomertijskih pasoša. Cijelu godinu pratio je kontinuiran rad na ispunjavanju formalno-pravnih, materijalnih, kadrovskih, bezbjednosnih, informatičkih i drugih postavljenih uslova za rad na provjerama građanskih stanja u postupku izdavanja biometrijskih pasoša i ličnih karata. Cijela aktivnost morala je biti uskladjana sa niz novih materijalnih zakonskih i podzakonskih propisa.

U ovom periodu vršena je elektronska obrada matičnih podataka u cilju uspostavljanja elektronske evidencije građanskih stanja, što je takodje jedan od naših zadataka iz Mape puta Savjeta ministara BiH.

U 2010. godini realizovan je plan kupovine i preseljenja Mjesnog ureda Gostović u drugi odgovarajući objekat.

Jedinstvena pisarnica sačinila je Izvještaj o rješavanju upravnih stvari u upravnom postupku u općinskim oraganima i službama za upravu Općine Zavidovići u 2010. godini prema kojem je u 2010. godini zaprimljeno u rad 12.797 upravnih predmeta od kojih je riješeno 11.076 upravnih predmeta, ili 86,55 % od ukupnog broja zaprimljenih predmeta a neriješeno je ostalo 1721 upravna predmeta ili 13,45 % od ukupnog broja. U 2010. godini povećan je obim upravnog rješavanja u odnosu na 2009. godinu tako što je u 2010. godini zaprimljeno u rad 12.797 upravnih predmeta a u 2009. godini 9253 upravna predmeta. Takođe je u 2010. godini povećan i broj riješenih upravnih predmeta u odnosu na 2009. godinu za 3060 upravna predmeta.

Zajednički poslovi

U okvirima nadležnosti i postavljenim zahtjevima poduzimane su organizacione i druge aktivnosti u cilju stvaranja uslova za rad počev od obezbjeđenja funkcionisanja uređaja i instalacija u zgradi općine do obezbjeđenja zgrade, čišćenja radnog prostora, poslova ekonomata i fotokopiranja. Obezbjeđenja uslova za racionalno korištenje raspoloživih motornih vozila, telefonske centrale i kontrole ulaza i izlaza kroz izvještaje operatera video nadzora i bezkontaktnih kartica.

Ostvarena je kvalitetna saradnja sa pružaocima usluga van zgrade, pripremani su javni pozivi i tenderska dokumentacija i rađeni su i drugi naloženi poslovi vezani za zaštitu imovine i funkcionalnom stvaranju uslova za rad. Vođeno je računa o imovini općine koja se nalazi u drugim prostorima. Ovim izvještajem dat je kratak sažetak rada u 2010. godini, s tim da se konstatuje da su u izvršavanju svih poslova uposleni u odjeljenju kvalitetno obavili radne zadatke.

U okvirima mogućnosti i znanja vršene su sitne popravke u zgradi, redovno je udovoljavano zahtjevima drugih korisnika bez obzira na izražene slabosti u opremi, instalacijama i uređajima (vozila, fotokopirni aparati, starosti kompjutera, elektro, vodovodnih i instalacija centralnog grijanja). Ocjenjuje se da je, obzirom na iznesene okolnosti, ostvaren zadovoljavajući nivo vršenja usluga za ostale korisnike i stvarani su uslovi za optimalan rad ostalih službi.

4. SLUŽBA ZA UPRAVU GEODETSKIH, IMOVINSKO-PRAVNIH POSLOVA I URBANIZMA

Služba za upravu geodetskih, imovinsko pravnih poslova i urbanizma organizovana je kroz dva odsjeka i to Odsjek za imovinsko pravne poslove i Odsjek za urbanizam i geodetske poslove, te se izvještaj o radu iskazuje kroz rad odsjeka kako slijedi:

I ODSJEK ZA IMOVINSKO- PRAVNE POSLOVE

U izvještajnom periodu u Odsjeku za imovinsko- pravne poslove radilo je ukupno 6 izvršilaca. Ovaj izvještaj prikazan je kroz referate unutar odsjeka i to kako slijedi:

1. Referat imovinsko pravnih poslova

Na referatu imovinsko pravnih poslova radila su 4 izvršioca; šef odsjeka, stručni saradnik za pravna pitanja, samostalni referent i geometar. Na ovom referatu u 2010. godini zaprimljeno je putem pisarnice općine Zavidovići ukupno 1920 predmeta, od čega je 1643 upravna i 277 vanupravna predmeta.

Od 1920 zaprimljenih predmeta putem pisarnice u 2010 godini:

- a) riješeno i arhivirano je 1557 predmeta od čega 1285 upravna i 272 vanupravna predmeta, što procentualno iznosi 81 %.
- b) riješeno nearhivirano je 20 predmeta od čega 18 upravna predmeta i 2 vanupravna predmeta, što procentualno iznosi 1 %.

c) neriješenih je 343 predmeta od čega 340 upravna i 3 vanupravna predmeta, što procentalno iznosi 18 %, a što je sve i prikazano u tabeli kako slijedi:

Godina	a) Zaprimljeno ukupno 1920 predmeta		b) Riješeni arhivirani- 1557		c) Riješeni nearhivirani 20		d) Neriješeni 343		Ukupno (b+c+d)
	UP	VUP	UP	VUP	UP	VUP	UP	VUP	
2010	1643	277	1285	272	18	2	340	3	1920

Napominjemo da se najveći broj od neriješenih 340 upravnih predmeta iz 2010. godine odnosi na postupke potpune i nepotpune eksproprijacije i to : 170 predmeta se odnosi na potpunu eksproprijaciju za izgradnju ceste Zavidovići- Pašin konak i isti se ne mogu uzeti u rješavanje dok se ne izvrši snimanje eksproprijacionog pojasa i sastavljanje prijavnog lista "B" (urađeno samo iskolčavanje trase), 49 predmeta se odnosi na nepotpunu eksproprijaciju za izgradnju rasvjete u Lovnici- rađena izmjena projekta te po sticanju vremenskih uslova isti će biti terenski obrađeni, 65 predmeta se odnosi na nepotpunu eksproprijaciju za izgradnju niskonaponskih mreža "Crnjevo", "Bajvati I" i "Bajvati II" s tim da su za projekte "Bajvati I" i "Bajvati II" zakazane usmene rasprave, 13 predmeta se odnosi na odricanje prava vlasništva u korist državne svojine- stranke pozivane ali pozivi zbog odsutnosti stranaka (inostranstvo i sl) vraćeni u službu kao neuručeni a za preostali dio neriješenih predmeta poduzete su određene pravne radnje u smislu traženja dopuna, traženja stručnog mišljenja, zakazivanja usmenih rasprava, pribavljanja identifikacije i sl., a neki od neriješenih predmeta koji zahtijevaju terensku obradu odnosno terenski uviđaj zbog vremenskih uslova nisu uzeti u rješavanje i isti će se uzeti u rješavanje kada kada budu povoljnije vremenske prilike.

Osim rada na zaprimljenim predmetima iz 2010. godine u izvještajnom periodu odsjek je radio i na rješavanju predmeta iz ranijih godina, a što je sve prikazano u tabeli kako slijedi:

godina	Riješeni arhivirani		UKUPNO
	UP	VUP	
2006	3		3
2007	3		3
2009	86	5	91
UKUPNO	92	5	97

Ovdje je potrebno napomenuti da je ovaj odsjek u 2010. godini prioritetno radio na provođenju postupaka potpune eksproprijacije za izgradnju ceste «Zavidovići-Pašin konak», provođenju postupaka nepotpune eksproprijacije- ustanovljenja prava služnosti za izgradnju elektro mreže i NNM i TS «Lovački», TS «Dolovi», javne rasvjete «Ribnica», «Mećevići», «Gornji Mećevići», «Žuber-Potok» «Brdo-Volujak», «Vučjak-Patriotske lige», «Krivaja», a sve u svrhu realizacije projekata kapitalnih ulaganja za 2010. godini, a u kojim postupcima je trebalo održati usmene rasprave i u svojstvu stranaka saslušati više od hiljadu vlasnika nekretnina.

U 2010. godini u odsjeku je takođe rađeno na dodjeli neizgrađenog gradskog građevinskog zemljišta na korištenje radi građenja poslovnih objekata.

Odsjek za imovinsko pravne poslove u okviru svoje nadležnosti odnosno svojih poslova i radnih zadataka prilikom rješavanja predmeta primjenjuje veći broj zakonskih propisa kao što su: Zakon o građevinskom zemljištu, Zakon o eksproprijaciji, Zakon o uzurpacijama, Zakon o svojini na dijelovima zgrada, Zakon o prometu nepokretnosti, Zakon o premjeru i katastru zemljišta, Zakon o vlasničko pravnim odnosima i dr. Pored ovih propisa primjenjuju su i drugi kantonalni i općinski propisi.

Shodno prednjem, referat imovinsko pravnih poslova obuhvata rješavanje najsloženijih upravnih predmeta, koji su najčešće dvostranački upravni predmeti i čije rješavanje zahtijeva duži vremenski period jer podrazumijevaju provođenje posebnog ispitnog postupka, uključujući obavezni izlazak na lice mjesta, usmene rasprave, saslušanje stranaka, izvođenje raznih dokaza,

te obavezno uključivanje rada geometra koji učestvuje u svim fazama postupka u smislu identifikacije nekretnina, davanja nalaza i mišljenja, geneze parcela, sačinjavanja skica lica mjesta po potrebi sačinjavanja prijavnog lista «B», a što je posebno izraženo u postupcima raspravljanja uzurpacije državnog zemljišta. Osim navedenih poslova geometar odsjeka je bio angažiran i na drugim redovnim geodetskim poslovima, te je stoga u 2010. godine izvršio 53 identifikacije starog i novog katastarskog operata, radio na snimanju eksproprijacionog pojasa cesta «Zavidovići-Pašin konak», «Ribnica», «Potkleče-Stari vodovod», «Donji Vikovići» i «Kamenica», izradio 263 kopija katastarskog plana, 49 cijepanja parcela po zahtjevu stranaka, 6 cijepanja parcela po službenoj dužnosti, 5 uplana objekata, 6 iskolčenja objekata, te 26 riješenih zahtjeva za potrebe suda, a u svrhu uspostave zemljišne knjige.

Osim rješavanja po zahtjevima stranaka odsjek je radio i sljedeće poslove:

- pripreman je veliki broj Odluka i rješenja za potrebe Općinskog vijeća
- rad na izdavanju uvjerenja o stanju objekta uz terenski uviđaj

U izvještajnom periodu odsjek je pripremio 33 akta koji su upućeni na razmatranje i usvajanje Općinskom vijeću i to:

1. ODLUKA o utvrđivanju prosječne konačne građevinske cijene m² korisne stambene površine na području općine Zavidovići za 2010.godinu
2. ODLUKA o utvrđivanju javnog interesa rekonstrukcije NNM TP-a „Narodnog fronta“ TP-a „Bolnica“ i TP-a „Novo naselje“ u ulicama „15.septembar“, „Abdul Vehaba Ilhamije“, „IDČ Asim Čamdžić“, „Patriotske lige“ i „4.Manevarskog bataljona“ u K.O. Zavidovići
3. ODLUKA o utvrđivanju javnog interesa izgradnje javne rasvjete na lokalitetu MZ „Mećevići“ i to duž puta glavnih saobraćajnica Zavidovići-Maglaj i Zavidovići-Hajderovići kao i duž ž prema naselju „Grab“ u K.O. Mećevići
4. ODLUKA o utvrđivanju javnog interesa izgradnje vodovoda „Keseri“ u MZ „Krivaja“ za vodosnabdijevanje stanovnika podružnice „Keseri“ u K.O. Hajdeorivći
5. ODLUKA o utvrđivanju javnog interesa izgradnje javne rasvjete u naselju Lovnica na području MZ „Lovnica“ u K.O. Donja Lovnica
6. ODLUKA o utvrđivanju javnog interesa za rekonstrukciju NNM TP-a „Dubravica“
7. ODLUKA o utvrđivanju javnog interesa za izgradnju javne rasvjete na lokalitetu „Gornji Mećevići“ u K.O. Mećevići
8. ODLUKA o utvrđivanju javnog interesa za izgradnju javne rasvjete na lokalitetu MZ „Krivaja“ u K.O. Donja Svinjašnica
9. ODLUKA o utvrđivanju javnog interesa za izgradnju trase 10(20) kV podzemnog kabla TS „Garaža“ – TS „Filter stanica“
10. ODLUKA o utvrđivanju javnog interesa za izgradnju trase 10(20) kV podzemnog kabla za vezu TS 110/35/10 kV „Zavidovići-10(20) kV DV Dubravica III“
11. ODLUKA o utvrđivanju javnog interesa za izgradnju trase 10(20) kV podzemnog kabla TS „Filter stanica“ – TS „Potkleče“
12. ODLUKA o utvrđivanju javnog interesa za izgradnju trase 10(20) kV podzemnog kabla TS „Dolovi“ – TS „Lovnica-Dabići“
13. ODLUKA o dopuni Odluke broj 01-31-4025/08 od 04.09.2008.godine, kojom je utvrđen javni interesa za izgradnju fekalne kanalizacione mreže MZ „Klek“
14. RJEŠENJE o legalizaciji gradnje stambenog objekta Hodžić Asima u K.O. Potkleče, DRSV Općina Zavidovići
15. ODLUKA o dopuni Odluke broj:01-31-7876/09 od 10.11.2009. godine, kojim je utvrđen javni nteres za rekonstrukciju lokalne ceste Zavidovići - Pašin Konak
16. ODLUKA o dopuni Odluke broj:01-31-4244/09 od 06.07.2009. godine, kojim je utvrđen javni interes za izgradnju javne rasvjete u Mjesnoj zajednici „Ribnica“
17. ODLUKA o utvrđivanju javnog interesa za izgradnju trase 0,4 kV podzemnog kabla u dužini od 1085m za priključak novoprojektovanog repetitora na koti „Mahovski vis 777“
18. ODLUKA o utvrđivanju javnog interesa za izgradnju repetitorske stanice „Mahovski vis“

19. ODLUKA o ustanovljenju prava stvarne služnosti „Đurića gaj“
20. ODLUKA o kupovini zemljišta-nekretnine zv. „Todina bara“, K.O. Kamenica posjed Ilić Milorada, sin Nedeljka iz Zavidovića
21. ODLUKA o ukidanju statusa nepokretnosti u općoj upotrebi u K.O. Mustajbašići
22. ODLUKA o ustanovljenju prava služnosti u korist Avdušinović Esada sin Semiza iz Zavidovića u K.O. Zavidovići
23. ODLUKA o utvrđivanju javnog interesa izgradnje autobuskih stajališta za gradski saobraćaj
24. ODLUKA o davanju saglasnosti na korištenje poslovne prostorije u vlasništvu općine Zavidovići
25. ZAKLJUČAK o neprihvatanju ponude Vidaković Čede, Vidaković Radoslava i Rohr Milene za preuzimanje neizgrađenog gradskog građevinskog zemljišta
26. ODLUKA o davanju saglasnosti na promet nekretnina Jovanović Ljubenka kupovina zgrade za smještaj mjesnog i matičnog ureda Gostović
27. ODLUKA o utvrđivanju javnog interesa za rekonstrukciju ulice „Ćazim Viković-Viko“ u MZ „Klek“
28. ODLUKA o utvrđivanju javnog interesa za izgradnju prilaznog puta formiranog sa ulice „Ćazim Viković-Viko“ u naselju Dragova MZ „Klek“
29. ODLUKA o utvrđivanju javnog interesa za izgradnju kanalizacione mreže mješovitog sistema u MZ „Dolina-Alići“ – podružnica Alići
30. ODLUKA o utvrđivanju javnog interesa za izgradnju kanalizacione mreže mješovitog sistema u MZ „Dolina-Alići“ – podružnica Dolina
31. ODLUKA o utvrđivanju javnog interesa za izgradnju mjesnog vodovoda „Skroze“ u MZ „Asim Čamdžić“
32. ODLUKA o davanju saglasnosti na korištenje poslovnih prostorija u vlasništvu Općine Zavidovići Udruženju građana ORVI „Zavidovići '92“
33. ODLUKA o utvrđivanju javnog interesa izgradnje javne rasvjete na lokalitetu MZ „Gostović“ – podružnica Čardak

2. Referat provođenja promjena kroz katastarski operat

Na referatu radi jedan izvršilac:

U 2010. godini na ovom referatu zaprimljeno je ukupno 1282 predmeta od čega 516 predmeta koji se odnose na provođenja promjena po službenoj dužnosti, a na osnovu rješenja o nasljeđivanju, presuda i drugih Odluka, 174 prijavnih listova «B» na osnovu kojih se vrši provođenje tehničkih promjena i 592 ugovora o prometu nepokretnosti gdje se provođenje promjena vrši po zahtjevu stranaka. Od ukupnog broja zaprimljenih predmeta za provođenja promjena riješeno je 1187, dok je u postupku rješavanja 95 predmeta. Za 1187 riješenih predmeta sačinjeno je u katastarskom operatu 1947 stavki promjena, te su za svaku promjenu izdata rješenja o provedenoj promjeni.

3. Referat izdavanja posjedovnih listova

Na referatu radi 1 izvršilac

Izdato:

- 6555 prijepisa posjedovnih listova
- 1661 uvjerenja o imovinom stanju
- 1216 narudžbenica za izradu skica
- 59 narudžbenica za identifikaciju parcela.

Shodno navedenom izvještaju o radu, ovaj Odsjek je u ovom izvještajnom periodu postigao zadovoljavajuće rezultate koji imaju karakter uspješnog rada Odsjeka odnosno Službe za upravu geodetskih, imovinsko pravnih poslova i urbanizma.

II ODSJEK ZA URBANIZAM I GEODETSKE POSLOVE

Poslovi i zadatci koji se obavljaju u okviru ovog odsjeka svrstavaju se u oblast urbanizma i građenja gdje je poslove u izvještajnom periodu obavljalo 4 izvršioca . (zajedno sa šefom odsjeka) i oblast geodetskih poslova gdje je poslove u izvještajnom periodu obavljalo 3 izvršilaca.

I OBLAST GEODETSKIH POSLOVA

Poslovi i zadaci koji se odnose na geodetske poslove obavljani su prema zahtjevima korisnika usluga i odnose se na sljedeće poslove i zadatke koji su završeni : cijepanje parcela 79 predmeta, izradu kopija katastarskog plana 954 predmeta, uplana objekata 16 predmeta, dioba 10 predmeta, identifikacija 86 predmeta, iskolčenje objekta 5 predmeta, ukрупnjavanje posjeda 4 predmeta.

Od ukupno zaprimljenih predmeta 1165 nije riješeno 6 zahtjeva i isti su u postupku rješavanja. Predmeti koji su rješavani u oblasti katastra zaprimljeni su i arhivirani u okviru pisarnice katastra koja se vodi odvojeno od pisarnice ostalih općinskih službi. Pored ovoga dio predmeta se zadužuje putem pisarnice i u tom dijelu ukupno je zaprimljeno 97 vanupravnih od čega je riješeno 67 a u postupku rješavanja je 30 predmeta.

Pored poslova po zahtjevu stranaka vršeni su poslovi uspostave eksproprijacionog pojasa za put Vikovići i put Zavidovići-Pašin konak, poslovi pripreme geodetskih podloga za izradu i provođenje Regulatornih planova, parcelacija i ažuriranje geodetskih podloga u krugu I.P. "Krivaja". Rad na vještačenjima za potrebe pravobranilaštva i vršenje geodetskih poslova za potrebe ostalih službi općine Zavidovići.

II OBLAST URBANIZMA I GRAĐENJA

Poslovi i zadatci koji se odnose na oblast urbanizma obavljani su prema zahtjevima korisnika usluga i odnose se na sljedeće poslove i zadatke: izdavanje rješenja o urbanističkoj saglasnosti 231 predmeta, izdavanje odobrenja za građenje, tehničkih prijema i odobrenja za raskopavanje javnih gradskih površina 174, a za legalizaciju 119 predmeta. 99 predmeta odnosi se na, izdavanje mišljenja za cijepanje, određivanje zemljišta za redovnu upotrebu zgrada, saglasnosti za privremeno priključenje na elekt. energ. mrežu, tenderi, inicijative za izmjenu planova, razna uvjerenja, potvrde i slično. Iz prethodnih godina riješeno je ukupno 69 predmeta. U postupku rješavanja je 173 predmet za koje se pribavljaju potrebne saglasnosti od podnosilaca zahtjeva ili drugih nadležnih organa. (119 predmeta se odnosi na legalizaciju) Pored rješavanja po zahtjevu korisnika usluga obavljani su i ostali poslovi koji se odnose na pripremu programa, unapređivanje procesa rješavanja predmeta, izrada digitalnih podloga, zone grada, karta ulica i karta urbanih područja.

U okviru odsjeka pripremljene su sljedeće odluke koje su usvojene na sjednicama Općinskog vijeća za koje je u okviru rada odsjeka provedena izrada, javna rasprava i konačno donošenje prijedloga:

- Prijedlog Odluke o izmjenama i dopunama odluke o zonama.

Izrada plana mjera i aktivnosti za proširenje poslovnih prostora u obuhvatu Regulatornog plana " Centar III" Zavidovići .

- Nacrt Odluke o izmjenama i dopunama odluke o zonama .
- Izrada programa zauzimanja Javnih gradskih površina .

Tokom rada u 2010. godini evidentni su bili nedostaci uzrokovani djelomično rješenom sistematizacijom, nedostatkom opreme, te unutrašnji organizacioni i tehnički nedostaci o čemu je neophodno voditi računa za još uspješniji rad u narednom periodu.

Sastavni dio izvještaja čini tabelarni prikaz rješavanja predmeta u odsjeku za urbanizam i geodetske poslove.

Tabelarni prikaz rješavanja zaprimljenih predmeta u Odsjeku za urbanizam i geodetske poslove 2010.god.

Oblast urbanizma:

Redni broj	Ime i prezime	Upravno rješavanje			Vanupravno rješavanje			Ukupno			Rješeno iz predhodnog perioda
		primljeno	rješeno	u postupku	primljeno	rješeno	u postupku	primljeno	rješeno	u postupku	
1	Mirsad Dedić	21	16	5	62	54	8	83	70	13	14
2	Nihada Husejnagić	190	64	126	10	7	3	200	71	119	9
3	Nedžada Mujanović	99	88	11	10	10	-	109	98	11	10
4	Sanel Jusupović	215	183	32	17	17	-	232	183	32	36
Odsjek/ukupno=								624	422	202	

Oblast geodetskih poslova (pisarnica katastra):

Redni broj	Ime i prezime	Opis radnih poslova											
		Cjepanje parcela	Izrada kopije kat.plana	Uplana objekta	dioba	Predm. ZK ureda	identifikacija	Isk. objekta	Ukup. posjeda	Eksproprijacija	Snimanje kom. uređaja	rješeno	U postupku
1	Sakib Džaferović	25	144	9	9	26	2	-	2	1	-	218	5
2	Azmin Karanović	34	405	7	-	30	2	2	2	-	5	486	1
3	Mustafa Hrkić	20	405	-	1	25	1	3	-	7	-	461	-
Ukupno =											1165	6	

5. SLUŽBA ZA UPRAVU PITANJA BORACA, RASELJENIH LICA I IZBJEGLICA

Služba za upravu pitanja boraca, raseljenih lica i izbjeglica je u 2010. godini obavljala poslove i radne zadatke u skladu sa Programom rada Službe, Programom rada Općinskog načelnika Zavidovići za 2010. godinu, prema obavezi i ukazanoj potrebi implementacije Zakona u saradnji sa višim nivoima vlasti te u skladu sa svakodnevno ukazanim potrebama koje nisu mogle biti predmet godišnjeg planiranja rada.

Program rada Službe za 2010. godinu je skoro u potpunosti realizovan.

(Nije izvršena organizacija sastanaka sa boračkom populacijom po MZ. Ovakvi sastanci nisu u obavezi i nadležnosti Službe ali je bilo zamišljeno da se realizuju zajednički sa predstavnicima općinskih organizacija branilačkih populacija. Takođe, nije izvršena evidencija stvarnih povratnika nebošnjaka po MZ iz razloga značajnih materijalnih troškova, mogućeg pogrešnog razumijevanja ove aktivnosti od strane povratnika i s obzirom na očekivani popis stanovništva koji će dati odgovore na ovo pitanje.)

Uposlenici ove Službe su u 2010. godini, bili angažovani i u radu komisija, kao što su: Komisija za dodjelu stipendija studentima-braniocima i članovima njihovih porodica za studijsku 2009/2010 godinu i 2010/2011. godinu, Komisija za stambeno zbrinjavanje branilaca i članova njihovih porodica, Komisija za utvrđivanje programa manifestacija obilježavanja značajnih datuma, Komisija za javne nabavke, Komisija Federalnog Ministarstva za raseljena lica i td.

Održavani su česti sastanci sa predstavnicima boračkih udruženja u vezi redovnih aktivnosti udruženja i Službe ili po ukazanoj potrebi na zahtjev udruženja ili Službe

U skladu sa Programom rada i Odlukom o izvršavanju budžeta općine Zavidovići utvrđen je Program utroška sredstava po transferima pri Službi i donešeno 7 vrsta Kriterija o utrošku sredstava namijenjenih raznim vidovima pomoći branilačkoj populaciji, raseljenim licima i dr. Obrađene su i upućene u dalju proceduru dvije Informacije prema programu rada Općinskog vijeća – Informacija o stanju u oblasti boračko invalidske zaštite i Informacija o izbjeglicama, raseljenim licima i povratnicima.

Komisija za utvrđivanje programa manifestacija obilježavanja značajnih datuma i događaja iz odbrambeno-oslobodilačkog rata u Općini Zavidovići je održala oko 25 sjednica (rad ove komisije se ne plaća). Članovi navedene komisije su obavljali poslove i zadatke u skladu sa utvrđenim Programom obilježavanja i načinom obilježavanja značajnih datuma i događaja u skladu sa Odlukom Općinskog vijeća Zavidovići te s tim u vezi provodili aktivnosti na terenu učestvujući u realizaciji programa manifestacija.

Krajem 2010. godine je u saradnji sa udruženjima («Zlatni ljiljan» i RVI) izmještena spomen-soba u Dom kulture radi bolje zaštite i izlaganja eksponata.

Okončana je procedura po konkursu za stipendije Ministarstva za boračka pitanja ZE-DO kantona za studijsku 2009/10 godinu potpisivanjem 156 ugovora o dodjeli stipendije i pokrenuta procedura po konkursu za stipendije u 2010/11. godini.

Raspisan tender za izradu projekta poslovne zgrade branilačkih udruženja i spomen-sobe, odabran projektant i urađena projektna dokumentacija te pokrenuta procedura pribavljanja neophodnih saglasnosti na projekat radi izdavanja odobrenja za građenje.

Realizovan Javni poziv za obnovu stambenih jedinica raseljenih lica (ZP-10), komisijski obrađeni zahtjevi i od 71 podnosioca zahtjeva utvrđena konačna lista (sa 22 potencijalna korisnika) koja je dostavljena na verifikaciju Ministarstvu za ljudska prava i izbjeglice BiH.

Potpisivanjem 154 ugovora o pomoći u stambenom zbrinjavanju boračke populacije i realizacijom isplata u ukupnom iznosu od 517.000,00 KM implementirana u potpunosti utvrđena konačna lista korisnika po konkursu iz 2008. godine.

Završena implementacija projekta ZP-09 obnovom 6 stambenih jedinica i uručanjem ključeva za 6 porodica srpske nacionalnosti (saradnja i zajedničko ulaganje Općine i Fonda za povratak BiH).

- 343 -

Za 4 porodice sa statusom raseljenih lica, putem Federalnog ministarstva obezbijeđen i isporučen građevinski materijal za obnovu kuća.

Putem nadležnog ministarstva Ze-do kantona obezbijeđena sredstva za ugradnju doniranog građevinskog materijala i manju sanaciju kuća za 5 porodica u ukupnoj vrijednosti od 15.000,00 KM.

Po Javnom pozivu Ministarstva za ljudska prava i izbjeglice razrađeni prijedlozi za neophodna ulaganja u oblast održivog povratka kroz 10 projekata (putna, vodovodna i socijalna infrastruktura).

Implementirana sredstva putem Javnih poziva za sanaciju dva lokalna puta/ulice od strane istog ministarstva u vrijednosti 100.000,00 KM (Vožuća-Brdo i ul.Matije Gubca).

U 2010. godini zaprimljeno je 47 zahtjeva za alternativni smještaj, proveden postupak i urađen isti broj rješenja koji su proslijeđeni Ministarstvu za raseljena lica i izbjeglice Ze-do kantona na osnovu kojih su doznačena i sredstva. Vršeno je redovno trebovanje sredstava radi plaćanja dijela troškova struje i ostalih komunalnih usluga za zgradu «Samačka». Po svim odobrenim sredstvima vršeno je pravdanje utroška prema nadležnom Ministarstvu u saradnji sa odsjekom za budžet i finansije Općine.

U vezi priznavanja stausa i korištenja prava raseljenih lica i izbjeglica te u vezi prava na porodičnu i ličnu invalidninu (osnovna prava), po više osnova donešeno je 436 upravnih akata (rješenja, zaključaka i naloga).

Prema zahtjevima za korištenje dopunskih prava iz oblasti boračko-invalidske zaštite donešena su 632 rješenja (zdravstveno osiguranje, pomoći, BFL, stambeno zbr. i td.)

Obradeno, kompletirano i drugostepenom organu je dostavljeno 290 predmeta porodične i lične invalidnine, zbog vršenja revizije rješenja.

Izvršen je prijenos 12 predmeta porodične invalidnine nadležnim Službama drugih općina uz izradu i dostavljanje likvidacionih i matičnih kartona.

Urađeno i upućeno 646 raznih dopisa, zahtjeva i obavještenja prema Ministarstvima, općinama, raznim ustanovama i institucijama.

U vanupravnom postupku, prema zahtjevima stranaka donešen je 261 akt (zaključci, obavještenja i dr.) koji se uglavnom odnose na odobravanje pomoći iz Općinskog budžeta. U ovaj broj vanupravnih predmeta nisu uračunati mnogi koji su dostavljani u nadležnost Službi od strane ostalih Službi, Načelnika ili drugih institucija i ustanova.

Na zahtjev stranaka ili institucija izdato je ukupno 3.137 uvjerenja (član 169. i 170. ZUP-a), urađeno 88 likvidacionih kartona i 65 analitičkih kartica (dokazi o obračunu primanja pojedinaca), urađeno 17 službenih zabilješki i obračunate i zavedene 103 sudske i administrativne zabrane na primanja po osnovu invalidnina.

Izvršeno je 12 obračuna ličnih i porodičnih invalidnina za 1.605 korisnika (broj korisnika u decembru) u ukupnom iznosu od 4.975.557,43 KM na nivou godine. U saradnji sa Federalnim ministarstvom se svaka tri mjeseca vršila kontrola pasivnih računa. S tim u vezi je nastavljeno sređivanje i arhiviranje svih mjesečnih isplata počev od 1994.godine. Ustanovljena je i sređena kancelarijska arhiva čuvanja rješenja porodičnih i ličnih invalidnina za 1.800 korisnika (nekima je prestalo pravo) radi dokaza o načinu obračuna i isplate što podliježe povremenoj kontroli Federalnog inspektorata.

Uposleni u službi su po raznim pitanjima vršili prijem stranaka čiji se broj kreće oko 300 mjesečno. U rješavanju po upravnim predmetima upućeno je 90 pismenih poziva strankama. Na zapisnik su uzete 493 izjave stranaka u postupku i 55 izjava svjedoka. Viši stručni saradnik je obavio prijem 612 stranaka bez poziva radi davanja raznih informacija i upućivanja u prava.

Nastavljena je aktivnost formiranja baze matičnih kartona korisnika lične i porodične invalidnine uz svojeručno popunjavanje obrazaca od strane korisnika i davanjem izjava na osnovu čega se vrši kompletiranje kartona i unos u računar.

Od početka septembra do kraja godine u općini je stalno boravila i opsluživana Federalna komisija za reviziju predmeta porodične i lične invalidnine. Izvršena je revizija oko 500

predmeta i po svim posebno su sačinjeni zapisnici čiji primjerci su dostavljeni Federalnom ministarstvu za boračka pitanja

Bitna aktivnost u radu Službe je bila i stalno praćenje izmjena propisa iz oblasti boračko-invalidske zaštite, raseljenih lica i izbjeglica čiju primjenu očekujemo u narednom periodu za šta se vrše neophodne stručne i administrativne pripreme.

6. SLUŽBA ZA UPRAVU CIVILNE ZAŠTITE

Izvještaj o radu Službe za upravu civilne zaštite za 2010. godinu rađen je na osnovu Programa rada Službe, Programa rada Općinskog načelnika i Programa rada Općinskog vijeća Zavidovići.

Prema Pravilniku o unutrašnjoj organizaciji jedinstvenog Općinskog organa uprave i posebnih službi općine Zavidovići („Službeni glasnik općine Zavidovići“, broj 6/05, 1/06, 12/06, 11/07, 7/08, 9/08 i 11/09), Služba za upravu civilne zaštite poslove iz svoje nadležnosti obavlja preko dvije organizacione jedinice i to:

- Odsjeka civilne zaštite
- Profesionalne vatrogasne jedinice.

U službi je ukupno sistematizovano 12 radnih mjesta sa ukupno 27 izvršilaca. Trenutno u službi radi 25 izvršilaca jer su dva izvršioca penzionisana u toku 2009. godine.

Radeći na poslovima i radnim zadacima državni službenici i namještenici u Službi za upravu civilne zaštite su izvršavali zadatke koji su za općinski nivo vlasti propisani Zakonom o zaštiti i spašavanju ljudi i materijalnih dobara od prirodnih i drugih nesreća („Službene novine FBiH“, broj 39/03 i 22/06) i Zakona o zaštiti od požara Zeničko–dobojskog kantona („Službene novine Zeničko – dobojskog kantona“, broj 4/04) i podzakonskih akata donesenih na osnovu ovih i drugih zakona.

Poslovi zaštite i spašavanja

- Izrada kriterija utroška sredstava po transferima
- Učestvovanje u izradi Programa rada vijeća
- Izrada rješenja za protiv požarnu zaštitu
- Izrada dopisa prema kantonalnom ministarstvu za promet i komunikacije u vezi obustave saobraćaja radi deminiranja
- Gostovanje na Radio Zavidovići na temu, aktuelnosti u CZ
- Učestvovanje u izradi Regulacionih planova
- Sastanci sa Mjesnim zajednicama u vezi formiranja Štabova i povjerenika Civilne zaštite
- Ažuriranje klizišta
- Izrada informacije o prikupljanju NUS-a I MES-a na području općine Zavidovići
- Priprema projekata za deminiranje na području općine Zavidovići
- Izrada projekata za deminiranje za Humanitarne organizacije
- Učestvovanje u sjednicama kolegija općinskog načelnika i kolegija općinskog vijeća
- Prisustvovanje javnim raspravama
- Priprema materijala za Kolegij općinskog načelnika
- Preventiva protivpožarne zaštite-izrada letaka upozorenja
- Analiza hidrantske mreže na području općine Zavidovići
- Popunjavanje upitnika za naseljena mjesta za potrebe deminera
- Učestvovanje u radu komisija koje formira općinsko vijeće
- Dopisi Kantonalnoj upravi Civilne zaštite u vezi skloništa
- Učestvovanje u radu Komisije za legalizaciju objekata
- Učestvovanje u projektu Crvenog križa-svjesnost o minama
- Organizovanje sjednica Opštinskog štaba Civilne zaštite
- Izrada Tenderske dokumentacije za kupovinu opreme za vatrogasce
- Izrada planova i programa obuke struktura Civilne zaštite

- 345 -

- Učestvovanje u radu Tima za kvalitet
- Snabdijevanje vodom stanovništva ugroženog nedostatkom vode u ljetnim mjesecima
- Priprema projekata za deminiranje za 2011. godinu
- Sastanci sa MZ u vezi postavljanja hidranata
- Izrada potrebne dokumentacije za priključenje Vatrogasnog doma na elektrodistributivnu mrežu
- Prikupljanje podataka prema zahtjevu Federalne uprave civilne zaštite radi procjene ugroženosti u Federaciji Bosne i Hercegovine,
- Ažuriranje podataka o članovima štabova, jedinica i povjerenika CZ po MZ,
- Terenski rad na obilježavanju rizičnih područja vidnim znakovima zbog zagađenosti NUS-om i MES-om,
- Aktivnosti i učešće na obuci OŠCZ općine Zavidovići u organizaciji KU CZ i Federalnog centra za obuku,
- Izrada zbirnog izvještaja o štetama nastalih usljed poplava i obilnih padavina,
- Terenski rad na obilasku klizišta, izrade izvještaja i vođenje evidencije o istim na području općine Zavidovići,
- Vođenje evidencije i kartografskog prikaza o stanju i površinama miniranog i deminiranog zemljišta,
- Izrada materija, poziva i učestvovanje u obuci komisije za procjenu šteta nastalih usljed prirodnih i drugih nesreća općine Zavidovići a u organizaciji KU CZ i FU CZ,
- Prikupljanje prijedloga za prioritete deminiranja od MZ i Službe za izbjegla i raseljena lica i učestvovanje u izradi projekata deminiranja te dostavu istih KU CZ i RU – MAK Tuzla,
- Izrada aplikacija za projekte deminiranja u okviru GAGP fondacije i MB Foundation,
- Doneseno 622 rješenja o razrezu naknade za finansiranje zaštite od požara općine Zavidovići za 2010. godinu,
- Donesen jedan zaključak o obnovi postupka,
- Doneseno 8 rješenja o izmjeni rješenja po zahtjevu stranaka,
- Izdato 179 opomena na obavezu plaćanja naknade za zaštite od požara,
- Donesen 2 zaključak o ispravci greške u rješenju,
- Kompletirano i otpremljeno drugostepenoj komisiji 2 predmeta po izjavljenim žalbama stranaka,
- Podnesen 21 prijedloga Općinskom pravobraniocu za pokretanje postupka prinudne naplate naknade za zaštitu od požara,
- Utvrđena izvršnost za 627 rješenja,
- Obradeno i arhivirano 633 upravnih i drugih akata,
- Urađeno 81 obavještenja – dopis kao odgovora na zahtjeve stranaka,
- Urađeno 12 mjesečnih izvještaja o radu,
- Urađeno 12 mjesečnih planova rada,
 - Stalni rad na prikupljanju informacija o stanju na području naše općine (stanje puteva, vodosnabdijevanja, napajanja elekt. energijom, odvijanje PTT-sobraćaja, pronalaska NUS-a ili MES-a, pojava vremenskih nepogoda itd.),
 - Izrada i slanje redovnih i vanrednih izvještaja o stanju na općini Kantonalnoj i Federalnoj upravi civilne zaštite (290 redovnih i 14 vanrednih),
 - Vanredni rad i izvještavanje KU CZ o stanju na području za vrijeme obilnih kiša i povišenog vodostaja rijeke Bosne u dane 10,11 i 20 februar,
 - Rad na izradi Programa razvoja zaštite i spašavanja za period 2011-2116. godine
 - Ažuriranje podataka o deminiranim površinama u 2009. godini,
 - Izrada programa utroška sredstava iz budžeta za 2010. godinu po tekućim transferima,
 - Izrada prezentacije za škole povodom 4. Aprila Međunarodnog dana borbe protiv mina,
 - Prijem i skladištenje opreme OS BiH-deminerske čete angažovane u Zavidovićima,

- 346 -

- Dostava podataka Kantonalnom ministarstvu za prostorno uređenje, promet i komunikacije Ze-do kantona u vezi rizičnih površina-Šabin potok,
- Dostava podataka i geolociranih skica lokaliteta Biljačić-Hadrovac BH MAC-u RU Tuzla,
- Prikupljanje i slanje podataka KU CZ Zenica o žrtvama mina 1996-2010.godine
- Izrada izvještaja o deminiranim površina za 2009.godinu za Općinsko vijeće,
- Pripreme i izrada skice geolocirane površine rejona Polja radi nastavka radova na deminiranju od strane deminerske čete OS BiH,
- Prijem NUS-a i MES-a od PU Zavidovići: (16 ručnih bombi, 3 tromblon, 300 metaka 7,62, 20 metaka 12, 1 minobacačka mina 82 mm)
- Prijem NUS-a i MES-a od građana: 7 ručnih bombi i 30 metaka 7,62 mm
- Izlazak na lice mjesta radi obilježavanje pronađenog NUS-a u ulici Radnička i Mećevići
- Izlazak na lice mjesta sa "A" timom" FU CZ radi uklanjanja pronađenog NUS-a u Gornjim Kovačima (ručna bomba), Dubravica (5 minobacačkih mina 82 mm), Mećevićima-Deponija smeća (1 tromblonska mina), Stog (granata 76 mm), Stošnica (tromlon), Šabin potok (OSA 94 mm), Dubravica (tromblon i 1 mina PMR 2A, Brezik (RPG, Vozuća (5 mina PMR 2A), Smajilbašići (RPG), Vozuća- Zabrdo (uništena na licu mjesta mehanički oštećena ručna bomba), Ulica Safvet bega bašagića (ispod gradskog mosta) zaostali NUS iz II svjetskog rata-miobacačka mina 81 mm, Poljice (četiri ručne bombe)
- Predaja prikupljenog NUS-a i MES-a "A" timom" FU CZ radi uništenja na poligonu u Žepču,
- Saradnja sa "A" timom KU Tuzlanskog kantona radi uklanjanje i skladištenje pronađenog NUS-a u centru grada iz II svjetskog rata (2 minobacačke mine 81 mm italijanske proizvodnje i 5 minobacačkih mina 46 mm poljske proizvodnje)
- Izlazak na lice mjesta sa "B" timom FU CZ i PU Zavidovići zbog minskog incidenta u Kazićima – Previla radi akcije izvlačenja tijela nastradalog,
- Dostava izvještaja o minskom incidentu medijima, BH MAC RU Tuzla, PU Zavidovići,
- Ucertavanje na geolociranu kartu svih nama poznatih rizičnih površina zagađene minama na području općine za izradu GIS-a,
- Ucertavanje na geolociranu kartu svih nama poznatih klizišta na području općine za izradu GIS-a,
- Ucertavanje na geolociranu kartu svih do sada deminiranih površina na području općine za izradu GIS-a,
- Izrada Geolociranih karti za potrebe BH MAC-a RU Tuzla rejona Hajderovići-Smajilbašići radi izrade projekata,
- Izrada plakata za sve MZ a u vezi mjera zaštite od požara,
- Ažuriranje procjene ugroženosti teritorije općine Zavidovići,
- Saradnja sa Radio amaterskim klubom u vezi organizacije tradicionalnog memorijala "Viktor Boban" i takmičenja u radio-goniometriji, kojom prilikom je izvršena proba radio-komunikacijske opreme,(mobilni repetitor i ručne stanice)

2.Poslovi Općinske profesionalne vatrogasne jedinice

1. POŽAR

na građevinama (38) trideset i osam vatrogasnih intervencija :

- (27) dvadeset i sedam intervencija na stambenim građevinama;
- (11) jedanaest intervencija na građevinama u preduzeću.

na otvorenom prostoru (72) sedamdeset i dvije vatrogasne intervencije :

- (34) četiri intervencije na šumskom požaru;
- (11) jedanaest intervencija na požarima niskog raslinja i trave;
- (56) pedeset i šest intervencija na požarima kontejnera za smeće;

- (1) jedna požarna intervencija na ostalim površinama. na saobraćajnom-prometnom sredstvu :
- (1) jedna požarna intervencija na motornom vozilu. ostale intervencije.

2. EKSPLOZIJA

- OPVJ nije imala vatrogasnih intervencija čiji je uzrok bila eksplozija.

3. TEHNIČKA INTERVENCIJA

na građevinama (111) stotinu i jedanaest vatrogasnih intervencija :

- (1) jedna intervencije otvaranje stana;
 - (36) trideset i šest intervencija izlivanja vode iz vodovodnih cijevi-ispumpavanje vode;
- na otvorenom prostoru (1) jedna vatrogasna intervencija u kategoriji ostalih.

4. TRAGANJE I SPAŠAVANJE

- OPVJ nije imala vatrogasnih intervencija na traganju i spašavanju.

5. AKCIDENATI

- OPVJ nije imala vatrogasnih intervencija čiji je uzrok bio akcident-nesreća.

6. PRIJEVOZ VODE

- (6) šest puta je izvršen transport vode za piće zapremine po 7,0 m³, a transportovana količina vode je iznosila (39) trideset i devet 301 m³

7. KOMUNALNI POSLOVI

- OPVJ je imala ukupno (100) stotinu raznih komunalnih poslova, od toga :
- (26) dvadeset i šest pranja ulica u gradu na kojima je utrošeno (102) stotinu i dvije cisterne zapremine po 4,0 i 7,0 m³, što iznosi 648 m³ vode;
- (28) dvadeset i osam puta vršeno je pranje, čišćenje spomenika i fontana u gradu i dopunjavanje fontana sa vodom i slično. pri čemu je utrošeno (22) dvadeset i dvije cisterne zapremine po 4,0 i 7,0 m³, što iznosi 154 m³ vode, a jedan dio je pran sa hidranta;
- (4) jedna aktivnost na proštovanju kanalizacije i odvoda u gradu;
- (21) dvadeset i jedna aktivnost na postavljanju i skidanju PVC transparenata u gradu;
- (21) dvadeset i jedna aktivnost na zalijevanju cvijeća u gradu pri čemu je utrošeno (22) dvadeset i dvije cisterne zapremine po 4,0 i 7,0 m³, što iznosi 154 m³ vode;

8. OSTALI POSLOVI

- OPVJ je imala ukupno (74) sedamdeset i četiri raznih drugi-poslova, od toga :
- (22) dvadeset i dva puta-dana vršeno je angažovanje pripadnika OPVJ-Zavidovići na radovima ukrašavanja grada dekorativnim svjetlećim elementima, gdje bilo angažovano (94) devedeset i četiri pripadnika vatrogasne jedinice;
- (35) trideset i pet puta davana je usluga sa Trokrakom Hidrauličnom Platformom-21 m¹, pri čemu je utrošeno 100 sati i 30 minuta rada;
- (14) četrnaest raznih usluga-poslova od interesa službe ili općine;
- (1) jedna usluga timu za deminiranje (usluga čamcem) prilikom uklanjanja NUS-a i
- (2) dvije aktivnosti na polijevanju-hlađenju krovova industrijskih hala;

9. PREVENTIVNA DEŽURSTVA-PRIPRAVNOST

- - Pripadnici Općinske Profesionalne Vatrogasne Jedinice - Zavidovići su u toku 2010.godine bili angažovani na poslovima preventivna dežurstva-pripravnost u jedinici (230) dvije stotine i trideset puta, odnosno pojedinačnih dolazaka.

- 348 -

6. KABINET OPĆINSKOG NAČELNIKA

U toku 2010.godine iz oblasti radno pravnih odnosa riješeno je 432 vanupravna predmeta, i 73 predmeta u drugostepenom postupku.

U toku 2010.godine u općinskom organu uprave Općine Zavidovići bilo je zaposleno 115 uposlenika. U toku 2010.godine penzionisana su dva namještenika i to jedan u starosnu, a jedan u invalidsku penziju.

U toku 2010.godine, primljeno je tri nova uposlenika, od toga jedan namještenik i dva državna službenika, koji su zasnovali radni odnos u organima uprave Općine Zavidovići.

U toku 2010.godine primljeno je četrnaest volontera, koji se osposobljavaju za polaganje stručnog ispita za rad u državnim organima.

Općina Zavidovići je finansirala obavljanje volonterskog rada za još 38 volontera u drugim pravnim licima.

U toku 2010.godine vršena je saradnja sa Agencijom za državnu službu u dostavljanju podataka i informacija, kao i sa ostalim institucijama koji imaju nadležnost u okviru radno pravnih odnosa.

U periodu od 01.01.2010.godine do 31.12.2010.godine zaprimljeno je 2590 predmeta, koji su riješeni.

U istom periodu kod Općinskog načelnika zaprimljeno je 150 zahtjeva za prijem stranaka, a pored stranaka koje su imale pismene zahtjeve, vršen je prijem stranaka i bez zahtjeva (oko 200 stranaka). Pored stranaka vršen je prijem predstavnika udruženja građana, preduzeća, predstavnika mjesnih zajednica.

Izdato je ukupno 621 radnih knjižica, od toga 28 duplikata. U periodu od 01.01.2010. do 31.12.2010.godine podnešeno i riješeno zahtjeva za izdavanje radne knjižice sa evidencije trajno čuvanih dokumenata, zahtjeva za promjenu prezimena, ispravku greške u pisanju i računanju u radnim knjižicama građana, upis novih zanimanja u postojeće radne knjižice. Takvih zahtjeva evidentirano je za 2010.godinu ukupno 396, isti su riješeni i arhivirani kod organa.

Osim navedenih poslova radilo se na izdavanju zdravstvenih knjižica, prijavljivanju na penziono osiguranje, zdravstveno osiguranje službenika općinskih organa odnosno registraciji organa kod službe za statistiku i PIO, odjavljivanju sa osiguranja po prestanku radnog odnosa, korespondencija sa Biroom za zapošljavanje po pitanju prijave slobodnih radnih mjesta po raspisanim konkursima, izvještajima o primljenim kandidatima i dr. Takođe je rađeno na ažuriranju postojeće evidencije odnosno održavanju personalne evidencije, formiranju i vođenju dosijea službenika i utvrđivanju istih, odnosno unošenje podataka i promjena za sve službenike od zasnivanja radnog odnosa, raspoređivanja odnosno kretanja u službi do prestanka radnog odnosa. Pored kompjuterske obrade podataka o službenicima vodi se matična knjiga uposlenih.

U toku 2010.godine Općinsko vijeće Zavidovići je održalo 12 sjednica, od kojih 11 redovnih, 1 tematska i tri svečane sjednice Općinskog vijeća.

Programom rada Općinskog vijeća Zavidovići za 2010.godinu planirano je razmatranje 65 materijala, a Općinsko vijeće Zavidovići razmatralo je 158 tačaka dnevnog reda, što je više za 93 materijala, odnosno 243% više od planiranog. Općinsko vijeće Zavidovići na 31. sjednici održanoj dana 28.02.2011. godine je razmatralo i usvijilo Izvještaj o realizaciji Programa rada Općinskog vijeća Zavidovići i stalnih radnih tijela Općinskog vijeća Zavidovići za 2010. godinu.

U toku 2010.godine izdato je 11 brojeva „Službenog glasnika općine Zavidovići“ i Registar objavljenih propisa i akata za 2010.godinu.

U toku izvještajnog perioda Kolegij načelnika je održao 24 sjednica sa 172 tačaka dnevnog reda.

OPĆINSKI NAČELNIK

(M.P.)

Hakija Osmić, dipl.ecc., s.r.

- 349 -

BOSNA I HERCEGOVINA
FEDERACIJA BOSNE I HERCEGOVINE
ZENIČKO-DOBOJSKI KANTON
OPĆINA ZAVIDOVIĆI
OPĆINSKI NAČELNIK

Broj: 02-14-504/11

Dana, 20.01.2011.godine.

Na osnovu člana 114. stav 2. Zakona o organizaciji organa uprave u Federaciji Bosne i Hercegovine («Službene novine Federacije Bosne i Hercegovine», broj 35/05) i člana 15. stav 1. tačka 2. Zakona o primanjima lokalne samouprave u FBiH («Službene novine FBiH», broj 49/96) i člana 39. Statuta općine Zavidovići («Službeni glasnik općine Zavidovići», broj 5/08 i 5/a/08), Općinski načelnik Zavidovići, dana 20.01.2011.godine, donio je

PROGRAM

nabavke sredstava opreme u službama za upravu
i općinskom pravobranilaštvu u 2011. godini

I

Programom nabavke sredstava opreme u službama za upravu i općinskom pravobranilaštvu za 2011. godinu (u daljem tekstu; Program) utvrđuju se iznosi sredstava za nabavku pojedinih vrsta opreme koja će se nabaviti u 2011. godini (razdjel 11, glava 111, funkcionalni kod 0110, ekonomski kod 821000 u ukupnom iznosu od 10.000,00 KM)

II

Sredstva u iznosu od 10.000,00 KM usmjerit će se za nabavku:

- | | | |
|-----------------------------|-------------|-------------|
| - kancelarijskog namještaja | u iznosu do | 2.810,00 KM |
| - informatičke opreme | u iznosu do | 3.810,00 KM |
| - kopir aparati | u iznosu do | 3.010,00 KM |
| - usisivači | u iznosu do | 370,00 KM |

UKUPNO: 10.000,00 KM

III

Raspodjela opreme po službama za upravu i općinskom pravobranilaštvu izvršit će se saglasno potrebama službi i općinskog pravobranilaštva, a do nivoa raspoloživih sredstava.

IV

Služba za upravu društvenih djelatnosti i opću upravu izvršit će nabavku sredstava opreme u skladu sa Zakonom o javnim nabavkama Bosne i Hercegovine («Službeni glasnik BiH» broj; 49/04, 19/05, 52/05, 8/06, 70/06 i 12/09).

V

Ovaj program stupa na snagu danom donošenja i objavit će se u Službenom glasniku općine Zavidovići.

OPĆINSKI NAČELNIK

(M.P.)

Hakija Osmić, dipl.ecc., s.r.

III – AKTI MINISTARSTVA ZE-DO KANTONA

BOSNA I HERCEGOVINA
FEDERACIJA BOSNE I HERCEGOVINE
ZENIČKO-DOBOJSKI KANTON
MINISTARSTVO ZDRAVSTVA

Prepis

Broj: 11-37-7085/11

Dana, 22.03.2011.godine.

Ministarstvo zdravstva Zeničko-dobojskog kantona, na osnovu člana 205. stav 1. Zakona o zdravstvenoj zaštiti („Službene novine Federacije Bosne i Hercegovine“, broj 46/10), a u vezi sa članom 7. Pravilnika o načinu utvrđivanja vremena i uzroka smrti („Službene novine Federacije Bosne i Hercegovine“, broj 15/00), donosi

R J E Š E N J E

o imenovanju doktora medicine za pregled umrlih lica

I

Imenuju se doktori medicine – mrtvozornici i njihovi zamjenici za pregled lica umrlih izvan zdravstvene ustanove na mjesnim područjima općine Zavidovići, i to:

1. **Grad Zavidovići i mjesna područja:** Majdan, Alići, Dolina, Dubravica, Skroze, Podkleče, Ridžali, Džebe, Biljačić i Dolac)

- dr. Adin Huremović, specijalista porodične medicine – mrtvozornik,
- dr. Galjina Guljević, specijalista porodične medicine – zamjenica,
- dr. Adnan Jupić, specijalista urgentne medicine – zamjenik,
- dr. Damir Avdić, specijalista urgentne medicine – zamjenik,

2. **Mjesno područje Gostović**

- dr. Adin Huremović, specijalista porodične medicine – mrtvozornik,
- dr. Edina Uljić, ljekar opće prakse – zamjenica,
- dr. Almira Baždarević, ljekar opće prakse – zamjenica,

3. **Mjesno područje Pašin Konak-Hajderovići**

- dr. Mirel Čizmić, ljekar opće prakse – mrtvozornik,
- dr. Samir Skejić, ljekar opće prakse – zamjenik,
- dr. Namik Keserović, ljekar opće prakse – zamjenik,

4. **Mjesno područje Kovači**

- dr. Benis Džinić, ljekar opće prakse – mrtvozornik,
- dr. Mersiha Bošnjaković, ljekar opće prakse – zamjenica,
- dr. Samir Skejić, ljekar opće prakse – zamjenik,

5. Mjesno područje Vozuća

- dr. Benis Džinić, ljekar opće prakse – mrtvozornik,
- dr. Namik Keserović, ljekar opće prakse – zamjenik,
- dr. Mirel Čizmić, ljekar opće prakse – zamjenik,

II

Zadatak je mrtvozornika, odnosno njihovih zamjenika da na mjesnom području za koje su ovlašteni vrše pregled umrlih osoba u cilju:

- utvrđivanja nastupa, vremena i uzrokja smrti, kao i okolnosti pod kojim je smrt nastupila,
- prikupljanje i dostavljanje nadležnim organima podataka i obavještenja o umrloj osobi na propisanim obrascima, posebno ukoliko postoji sumnja da je smrt nastupila nasilno ili je uzrok smrti zarazna bolest.

III

Doktori medicine – mrtvozornici i njihovi zamjenici imaju pravo na naknadu za pregled umrlih osoba i pravo na naknadu putnih troškova u visini koju utvrđuje općina Zavidovići. Naknada se isplaćuje iz sredstava općine Zavidovići.

IV

Danom stupanja na snagu ovog rješenja, prestaje da važi Rješenje o određivanju doktora medicine – mrtvozornika i njihovih zamjenika koji će vršiti pregled umrlih, utvrđivanje uzroka i vremena smrti lica umrlih izvan zdravstvene ustanove po mjesnim područjima na području općine Zavidovići broj 04-37-74/2010 od 11.01.2010.godine, doneseno od strane načelnika općine Zavidovići – Služba za upravu društvenih djelatnosti i opću upravu.

V

Ovo rješenje stupa na snagu danom donošenja i objavit će se u «Službenom glasniku općine Zavidovići».

MINISTRICA

(M.P.)

Mr.med.sci.dr Senka Balorda, s.r.

S A D R Ź A J

Strana

I – AKTI OPĆINSKOG VIJEĆA

1. ODLUKA o usvajanju Plana privremenog zauzimanja javne površine za 2011.godinu	124
2. PLAN privremenog zauzimanja javne površine	125
3. ODLUKA o prestanku važenja Odluke o organizaciji „Veterinarske stanice“ d.o.o. Zavidovići kao javnog preduzeća i Odluke o ukidanju statusa Javnog preduzeća „Veterinarska stanica“ Zavidovići sa Zakonom o privrednim društvima i Zakonom o javnim preduzećima	183
4. ODLUKA o davanju na korištenje objekta vodozahvata „Tajašnica“	184
5. ODLUKA o utvrđivanju javnog interesa za izgradnju seoskog vodovoda „Čoprlje-Donji Šadići“ Mjesna zajednica „Krivaja Smailbašići“	185
6. ODLUKA o utvrđivanju javnog interesa za izgradnju javne rasvjete u naselju Alići na području Mjesne zajednice „Dolina-Alići“	188
7. ODLUKA o utvrđivanju javnog interesa za izgradnju seoskog vodovoda „Krušići/Bun-Rijeka“ za grupu građana Mjesne zajednice „Krivaja Smailbašići“	190
8. ODLUKA o utvrđivanju javnog interesa za izgradnju javne rasvjete u Mjesnoj zajednici „Kovači“ – podružnica Gornji Mustajbašići	194
9. ODLUKA o utvrđivanju javnog interesa za rekonstrukciju niskonaponske mreže TP „Maoča“, u korist JP Elektroprivrede BiH d.d.Sarajevo, Podružnica „Elektrodistribucije“ Zenica	197
10. ODLUKA o utvrđivanju javnog interesa za rekonstrukciju niskonaponske mreže TP „Alići III“, u korist JP Elektroprivrede BiH d.d.Sarajevo, Podružnica „Elektrodistribucije“ Zenica	200
11. ODLUKA o utvrđivanju javnog interesa za izgradnju javne rasvjete na lokalitetu Mjesne zajednice „Brezik“ podružnica „Krajnići“, u korist Općine Zavidovići	203
12. ODLUKA o utvrđivanju javnog interesa za rekonstrukciju niskonaponske mreže TP „Mednik“, u korist JP Elektroprivrede BiH d.d.Sarajevo, Podružnica „Elektrodistribucije“ Zenica	206
13. ODLUKA o utvrđivanju javnog interesa za rekonstrukciju niskonaponske mreže TP-a „7 km“, u korist JP Elektroprivrede BiH d.d.Sarajevo, Podružnica „Elektrodistribucije“ Zenica	210
14. ODLUKA o utvrđivanju javnog interesa za rekonstrukciju niskonaponske mreže TP „Brezik II“, u korist JP Elektroprivrede BiH d.d.Sarajevo, Podružnica „Elektrodistribucije“ Zenica	214
15. ODLUKA o utvrđivanju javnog interesa za izgradnju objekta 10 (20) kV DV, STS i rekonstrukcije dijela niskonaponske mreže TP-a „Gornje Jolde“, u korist JP Elektroprivrede BiH d.d.Sarajevo, Podružnica „Elektrodistribucije“ Zenica	218
16. ODLUKA o utvrđivanju javnog interesa za izgradnju priključnog KB 10 (20) kV KBTS i rekonstrukciju niskonaponske mreže TP „Vožuća I“, u korist JP Elektroprivrede BiH d.d.Sarajevo, Podružnica „Elektrodistribucije“ Zenica	221
17. ODLUKA o utvrđivanju javnog interesa za izgradnju objekta 10 (20) kV DV, STS i rekonstrukcije dijela niskonaponske mreže TP-a „Donji Mujići“, u korist JP Elektroprivrede BiH d.d.Sarajevo, Podružnica „Elektrodistribucije“ Zenica	226
18. ODLUKA o utvrđivanju javnog interesa za rekonstrukciju niskonaponske mreže TP „Bajvati II“, u korist JP Elektroprivrede BiH d.d.Sarajevo, Podružnica „Elektrodistribucije“ Zenica	229
19. ODLUKA o utvrđivanju javnog interesa za rekonstrukciju niskonaponske mreže TP „27. Juli“, u korist JP Elektroprivrede BiH d.d.Sarajevo, Podružnica „Elektrodistribucije“ Zenica	232

20. ODLUKA o utvrđivanju javnog interesa za rekonstrukciju niskonaponske mreže TP „Grab“, u korist JP Elektroprivrede BiH d.d.Sarajevo, Podružnica „Elektrodistribucije“ Zenica.....	236
21. ODLUKA o utvrđivanju javnog interesa za izgradnju novoprojektovanog vodovodnog sistema „Čevaljuša-Ravne-Postojeći bazen“ za pojačanje kapaciteta aktivnog vodovoda „Pocjelovo-Vučije polje“ na području Mjesne zajednice „Pašin Konak“	239
22. RJEŠENJE o dodjeli Vučkić Nedimu iz Zavidovića, neizgrađeno gradsko zemljište na korištećenje radi građenja	244
23. ZAKLJUČAK OV-a o usvajanju Prijedloga projekata za uvrštavanje u Program utroška sredstava iz oblasti vodoprivrede Zeničko-dobojskog kantona za 2011. godinu za općinu Zavidovići broj 02-14-1386/11 od 18.03.2011.godine	246
24. PRIJEDLOG PROJEKATA za uvrštavanje u Program utroška sredstava iz oblasti vodoprivrede Zeničko-dobojskog kantona za 2011.godinu za općinu Zavidovići broj 02-14-1386/11 od 18.03.2011.godine	247
25. ZAKLJUČAK OV-a o usvajanju Programa razvoja zaštite i spašavanja ljudi i materijalnih dobara od prirodnih i drugih nesreća općine Zavidovići za period 2011.-2015.godine	248
26. PROGRAM razvoja zaštite i spašavanja ljudi i materijalnih dobara od prirodnih i drugih nesreća općine Zavidovići za period 2011.-2015.godine	249
27. ZAKLJUČAK OV-a o usvajanju Plana upisa učenika u prvi razred srednjih škola općine Zavidovići za školsku 2011/2012.godinu	311
28. PLAN upisa učenika u prvi razred srednjih škola općine Zavidovići za školsku 2011/2012.godinu	312
29. ZAKLJUČAK OV-a o prihvatanju Plana sanacije objekta Doma kulture broj 02-23-1341/11 od 17.03.2011.godine	313
30. PLAN sanacije objekta Doma kulture	314
31. ZAKLJUČAK OV-a o usvajanju Izvještaja Skupštine JKP „Radnik“ d.o.o. Zavidovići o izvršenom popisu stalnih sredstava	316
32. ZAKLJUČAK OV-a o usvajanju Izvještaja o radu mjesnih zajednica i utrošenim sredstvima u 2010.godini	317
33. ZAKLJUČAK OV-a o usvajanju Informacije o aktivnostima prikupljanja rezervi krvi u 2010.godini na području općine Zavidovići	318
34. ZAKLJUČAK OV-a o usvajanju Izvještaja Općinskog načelnika o radu općinskih službi za upravu i drugih službi za 2010.godinu	319

II – AKTI OPĆINSKOG NAČELNIKA

1. IZVJEŠTAJ Općinskog načelnika o radu općinskih službi za upravu i drugih službi za 2010.godinu	320
2. PROGRAM nabavke sredstava opreme u službama za upravu i općinskom pravobranilaštvu u 2011.godini	349

III – AKTI MINISTARSTVA ZE-DO KANTONA

1. RJEŠENJE Ministarstva zdravstva ZE-DO kantona o imenovanju doktora medicine za pregled umrlih lica broj 11-37-7085/11 od 22.03.2011.godine	350
---	-----



