



SLUŽBENI GLASNIK

OPĆINE ZAVIDOVIĆI

Broj: **1** • Datum: 09.02.2015.

IZDAVAČ: Kabinet Općinskog načelnika
REDAKCIJSKI KOLEGIJ: PINJIĆ SAMIRA - Odgovorni urednik
AVDIĆ BESIM - član
AVDIČEVIĆ BELMIN - član

I – AKTI OPĆINSKOG VIJEĆA

BOSNA I HERCEGOVINA
FEDERACIJA BOSNE I HERCEGOVINE
ZENIČKO-DOBOJSKI KANTON
OPĆINA ZAVIDOVIĆI
OPĆINSKO VIJEĆE



Broj: 01-31-127/15

Datum: 30.01.2015. godine

Na osnovu odredbe člana 8. stava 3. Zakona o principima lokalne samouprave u Federaciji Bosne i Hercegovine («Službene novine FBiH» broj 49/06, 51/09), odredbe člana 13. stava 3. Zakona o pripadnosti javnih prihoda u Federaciji Bosne i Hercegovine i finansiranju F BiH («Službene novine FBiH», broj 22/06, 22/09) i odredbe člana 25. Statuta općine Zavidovići («Službeni glasnik općine Zavidovići», broj 5/08 i 5a/08), Općinsko vijeće Zavidovići na 26.sjednici, održanoj 30.01.2015. godine, donijelo je

O D L U K U
O OPĆINSKIM KOMUNALNIM TAKSAMA

I OPĆE ODREDBE

Član 1.

(osnovi za plaćanje takse)

Na području općine Zavidovići propisuju se i naplaćuju komunalne takse za:

1. Svaku istaknutu firmu,
2. Držanje žive muzike u ugostiteljskim objektima,
3. Privremeni boravak u hotelima i drugim objektima registrovanim za odmor i noćenja,
4. Zauzimanje slobodnih javnih površina
5. Priređivanje zabavnih igara i igara na sreću ,
6. Isticanje objava, oglasa i saopštenja na javnim mjestima
7. Korištenje uređaja za pružanje usluga mobilne telefonije.

Član 2.

(definicija pojmova)

U smislu ove Odluke,

1. pod istaknutom firmom podrazumijeva se ime pod kojim pravno ili fizičko lice posluje,
2. pod držanjem žive muzike u ugostiteljskim objektima podrazumijeva se povremeno ili svakodnevno izvođenje muzičkog programa uz pružanje ugostiteljskih usluga,
3. pod privremenim boravakom u hotelima i drugim objektima registrovanim za odmor i noćenja podrazumijeva se privremeni boravak do 30 dana u objektima, registrovanim za odmor i noćenja te kod građana koji izdaju sobe – ležaje turistima,

4. pod zauzimanjem slobodnih javnih površina podrazumijeva se postavljanje postavljanje stolova, pultova i tezgi za prodaju ili reklamu roba i usluga, postavljanje zabavnih parkova (luna park) koje se vrše od mjesta do mjesta,
5. pod priređivanjem zabavnih igara i igara na sreću podrazumijeva se priređivanje zabavnih igara gdje nije predviđen novčani dobitak i igara na sreću putem predmeta, elektronskih ili mehaničkih aparata, slot-mašinama, koji tokom igre ne omogućuju igraču dobit u novcu ili žetonima koji su naplativi u novcu, priređivanje igre kladenja na sportske rezultate i druge izvjesne događaje,
6. pod isticanjem objava, oglasa i saopštenja na javnim mjestima podrazumijeva se isticanje plakata, panoa, postavljanje stalnih panoa i display-a na javnim mjestima određenim za te namjene,
7. pod korištenjem uređaja za pružanje usluga mobilne telefonije podrazumijeva se stavljanje u funkciju baznih stanica mobilne telefonije, mikrobaznih stanica mobilne telefonije, predajnika (pasivnih repetitora), antena i stubova.

Član 3.

(način utvrđivanja obaveze)

Utvrđivanje obaveze, razrez i naplata komunalne takse vršit će se prema odredbama Tarife o općinskim komunalnim taksama sadržane u članu 10. ove Odluke.

Član 4.

(obveznici)

Obveznici komunalne takse su sva pravna i fizička lica registrovane za obavljanje djelatnosti, koja posluju na području općine Zavidovići i koja koriste predmet, prostor ili pružaju uslugu za čije korištenje je propisano plaćanja komunalne takse.

Član 5.

(isticanje firme)

Pravna i fizička lica koja obavljaju djelatnost na osnovu odobrenja nadležnog organa dužna su na vidnom mjestu svih prostora gdje obavljaju djelatnost istaknuti naziv firme.

Pod nazivom firme podrazumijeva se: naziv firme pod kojim je takseni obveznik registrovan kod nadležnog organa, sjedište lica kao i broj, odnosno naziv poslovne jedinice kada se firma ističe na poslovnoj jedinici.

Firma se ističe najkasnije danom početka obavljanja djelatnosti.

Član 6.

(oslobađanje)

Od plaćanja komunalne takse oslobađaju se:

1. Bosna i Hercegovina i Federacija Bosne i Hercegovine i njeni organi,
2. Zeničko-dobojski kanton i Općina i njihovi organi i službe,
3. Javne ustanove, sportske organizacije, asocijacije i klubovi, humanitarne, vjerske i dobrotvorne organizacije iz osnovne djelatnosti,
4. Udruženja Ratnih vojnih invalida, porodica šehida i poginulih boraca, civilnih žrtava rata, demobilisanih boraca, udruženja penzionera i druga udruženja i organizacije.

II PRIJAVA I NAČIN OBRAČUNA KOMUNALNIH TAKSI**Član 7.**

(podnošenje taksene prijave)

Prijavu za razrez komunalne takse obveznik je dužan podnijeti Poreskoj ispostavi Zavidovići do 31. januara tekuće godine prema stanju na dan 01. januar tekuće godine za koju se razrez vrši, a kopiju prijave dostavlja Službi za upravu ekonomskih poslova i poduzetništva.

Član 8.

(sadržaj taksene prijave)

Prijava za razrez komunalne takse podnosi se na obrascu KT 01 i čini sastavni dio ove odluke.

Prijava za razrez komunalne takse sadrži slijedeće podatke:

Naziv firme, sjedište i adresa taksenog obveznika, brojeve transakcijskih računa otvorenih kod banaka, broj poslovnih jedinica i veličina pravnog lica u smislu kriterija o razvrstavanju pravnih lica na osnovu člana 4. Zakona o računovodstvu i reviziji Federacije Bosne i Hercegovine (Službene novine FBiH broj: 83/09) tarifni broj i iznos komunalne takse.

Ukoliko poreski obveznik u propisanom roku ne podnese prijavu, umjesto njega prijavu će podnijeti Poreska ispostava Zavidovići u roku od 15 dana.

Član 9.

(umanjenje komunalne takse)

Pravno ili fizičko lice koje u toku godine počne da obavlja djelatnost, oslobađa se komunalne takse na istaknutu firmu za tu godinu, a ako prestane da obavlja djelatnost u toku godine, taksa na istaknutu firmu se obračunava samo za broj mjeseci u kojima je obavljao djelatnost.

Preduzeća sa više poslovnih jedinica, bez obzira da li im je poslovno sjedište na području općine Zavidovići za prvu Poslovnu jedinicu, bilo da je riječ o izdvojenoj lokaciji van poslovnog sjedišta, podružnici, filijali, ekspozituri, šalteru i slično, na području općine Zavidovići plaćaju obavezu komunalne takse na istaknutu firmu u 100 % iznosu, a za svaku narednu Poslovnu jedinicu obaveza se umanjuje za 20 %, s tim što komunalna taksa na istaknutu firmu po Poslovnoj jedinici ne može biti manja od 100,00 KM.

Član 10.

(osnovica komunalne takse)

Osnovica komunalne takse na istaknutu firmu je jedinstvena i iznosi 150,00 KM uz primjenu ostalih mjerila za utvrđivanje visine komunalne takse.

Član 11.

(visina komunalne takse)

Mjerila za utvrđivanje visine komunalne takse na istaknutu firmu su koeficijent položajne pogodnosti, zona u kojoj je firma istaknuta, veličina pravnog lica u smislu kriterija o razvrstavanju pravnih lica na osnovu člana 4. Zakona o računovodstvu i reviziji Federacije Bosne i Hercegovine (Službene novine FBiH broj: 83/09).

Visina komunalne takse na istaknutu firmu za pravna lica određuje se množenjem jedinstvene osnovice komunalne takse na istaknutu firmu sa koeficijentom položajne pogodnosti i koeficijentom veličine pravnog lica u smislu kriterija o razvrstavanju pravnih lica na osnovu člana 4. Zakona o računovodstvu i reviziji Federacije Bosne i Hercegovine, a visina komunalne takse za fizička lica određuje se množenjem jedinstvene osnovice komunalne takse sa koeficijentom položajne pogodnosti.

Koeficijent položajne pogodnosti određen je jedinstveno za sve vrste djelatnosti u tabeli tarifnog broja 1 Tarife općinske komunalne takse po zonama urbanog dijela općine Zavidovići u zavisnosti od pripadnosti određenog poslovnog prostora na kome je istaknuta firma u skladu sa Odlukom o određivanju zona («Službeni glasnik općine Zavidovići» broj 9/2011).

Koeficijent položajne pogodnosti utvrđen je zavisno od pogodnosti koje se obezbjeđuju obvezniku komunalne takse u zoni u kojoj je istaknuta firma odnosno obavlja djelatnost.

Pod pogodnošću podrazumijeva se obim i stepen izgrađenosti i uređenosti i položaja zemljišta komunalnim građevinama i instalacijama, saobraćajne povezanosti, vrste i kapaciteta objekta za svakodnevno i periodično snabdijevanje, stepena pokrivenosti naselja objektima za zdravstvo, obrazovanje i kulturu i prirodnih uslova.

Koeficijent veličine pravnog lica u smislu kriterija o razvrstavanju pravnih lica na osnovu člana 4. Zakona o računovodstvu i reviziji Federacije Bosne i Hercegovine određen je u tabeli tarifnog broja 1 Tarife općinske komunalne takse sa oznakom (KV).

Koeficijenti položajne pogodnosti upisani u kolonama tabele označenim sa zvjezdicom (*) predstavljaju područja izvan urbanog dijela općine Zavidovići.»

III TARIFA OPĆINSKIH KOMUNALNIH TAKSI

Član 12.

(tarifni brojevi)

Tarifni broj 1.

Za svaku istaknutu firmu, oznaku, obilježje ili natpis na poslovnim prostorijama i objektima, kojim se označava da određeno pravno obavlja izvjesnu djelatnost ili zanimanje, obračunava se i plaća se godišnja taksa množenjem jedinstvene osnovice komunalne takse na istaknutu firmu sa koeficijentom položajne pogodnosti i koeficijentom veličine pravnog lica u smislu kriterija o razvrstavanju pravnih lica na osnovu člana 4. Zakona o računovodstvu i reviziji Federacije Bosne i Hercegovine (Službene novine FBiH broj: 83/09) kako slijedi:

I – Pravna lica

Red. broj	KOEFIČIJENT VELIČINE PRAVNOG LICA	KOEFIČIJENT POGODNOSTI PO ZONAMA						
		I	II	III	IV	V	VI	*
1.	Mala pravna lica KV= 1,5	1,35	1,30	1,25	1,20	1,15	1,10	1,00
2.	Srednja pravna lica KV = 5	1,35	1,30	1,25	1,20	1,15	1,10	1,00
3.	Velika pravna lica KV = 10	1,35	1,30	1,25	1,20	1,15	1,10	1,00

II - Fizička lica (trgovačke radnje, ugostiteljske radnje, obrti i srodne djelatnosti)

Za svaku istaknutu firmu, oznaku, obilježje ili natpis na poslovnim prostorijama i objektima, kojim se označava da određeno fizičko lice obavlja izvjesnu djelatnost ili zanimanje, obračunava se i plaća godišnja taksa množenjem jedinstvene osnovice komunalne takse na istaknutu firmu sa koeficijentom položajne pogodnosti kako slijedi

Red. Broj	FIZIČKA LICA	KOEFIČIJENT POGODNOSTI PO ZONAMA						
		I	II	III	IV	V	VI	*
1.	Trgovačke radnje, ugostiteljske radnje, obrti i srodne djelatnosti	1,35	1,30	1,25	1,20	1,15	1,10	1,00

Tarifni broj 2.

Za držanje žive muzike u hotelima i disco klubovima, plaća se dnevno – 50,00 KM, a u ugostiteljskim objektima, plaća se dnevno – 10,00 KM , s tim da se za istu podnosi prijava poreskoj upravi najkasnije tri dana prije početka izvođenja muzike.

Tarifni broj 3.

Za privremeni boravak do 30 dana u objektima registrovanim za odmor i noćenja te kod građana koji izdaju sobe – ležaje turistima plaća se dnevno taksa u iznosu od 2,50 KM.

Obveznici iz prethodnog stava dužni su utvrđenu taksu obračunati i uplaćivati svakog prvog u mjesecu u korist računa komunalnih taksi za Općinu Zavidovići.

Od plaćanja takse oslobođena su lica predviđena članom 3. Uredbe o boravišnoj taksi (“Službene novine Federacije BiH”, broj: 23/96).

Tarifni broj 4.

Za postavljanje stolova, pultova i tezgi za prodaju ili reklamu roba i usluga, taksa se plaća po prodajnom mjestu (povremena prodaja) – dnevno 1,00 KM.

Za postavljanje zabavnih parkova (luna park) koje se vrše od mjesta do mjesta, taksa se plaća po m² zauzete površine – dnevno 0,50 KM.

Tarifni broj 5.

Za priređivanje zabavnih igara i igara na sreću plaća se taksa i to:

1. Za priređivanje zabavnih igara na bilijar stolovima, fliperima, automatima, pikadu i drugim sredstvima taksa se plaća 50,00 KM/godišnje po komadu,
2. Za priređivanje igara na sreću taksa se plaća 2000,00 KM/godišnje po mjestu priređivanja.

Tarifni broj 6.

Za isticanje objava, oglasa i saopštenja na javnim mjestima plaća se jednokratna taksa i to:

1. Za seriju do 100 komada 50,00 KM,
2. Za seriju preko 100 komada 100,00KM,
3. Za postavljanje stalnih panoa i display-a po 1m² 10,00 KM.

Isticinja objava, oglasa i saopštenja na javnim mjestima vrši se u skladu sa odredbama Odluke kojom se tretira komunalni redu na području općine Zavidovići.

Tarifni broj 7.

Za korištenje uređaja za pružanje usluga mobilne telefonije plaća se godišnja taksa i to:

1. Bazna stanica mobilne telefonije 8.000,00 KM/godišnje,
2. Mikrobazna stanica mobilne telefonije 3.000,00 KM/godišnje,
3. Predajnici (pasivni repetitori), antene i stubovi 1.500,00 KM/godišnje.

IV PRELAZNE I ZAVRŠNE ODREDBE

Član 13.

(primjena odluke)

Za provođenje ove Odluke zadužuje se Kantonalni porezni ured Zenica, Poreska ispostava Zavidovići za sve tarifne brojeve.

Općinska Služba za upravu poljoprivrede, vodoprivrede i komunalnih poslova vršiti povremene kontrole prijava u dijelu koji se odnosi na tarifne brojeva 2., 3.,4.,5. i 6. , a općinska Služba za upravu ekonomskih poslova i poduzetništva će vršiti povremene kontrole prijava u dijelu koji se odnosi na tarifne brojeve 1. i 7. i usklađivati podatke sa Poreskom ispostavom Zavidovići.

Član 14.

Izuzetno od člana 7. ove Odluke podnošenje prijava za razrez komunalne takse za 2015.godinu, porezni obveznik je dužan podnijeti Poreskoj ispostavi Zavidovići do 28.02.2015.godine.

Član 15.

(stupanje na snagu)

Ova Odluka stupa na snagu prvog narednog dana od dana objavljivanja u "Službenom glasniku Općine Zavidovići".

Stupanjem na snagu ove Odluke prestaje da važi Odluka o općinskim komunalnim taksama sa Tarifom („Službeni glasnik općine Zavidovići“ broj: 3/2009) .

**PREDSJEDAVAJUĆI
OPĆINSKOG VIJEĆA**

(M.P.) Hadžić dr Amira, spec.radiolog, s.r.

Naziv pravnog lica ili ime i prezime fizičkog lica														
Identifikacioni broj poreznog obveznika														
Adresa sjedišta obveznika														
Brojevi transakcijskih računa					Naziv banke:									
					Naziv banke:									
Broj poslovnih jedinica na području općine Zavidovići					Veličina pravnog lica									
Kantonalni porezni ured					Porezna ispostava									

**PRIJAVA
OPĆINSKE KOMUNALNE TAKSE ZA 20__ GODINU**

Red.broj	Mjesto i tačna adresa svake istaknute firme	Koeficijent položajne pogodnosti (samo za TB 1)	Tarifni broj	Obračunska jedinica za TB 2,3,4,5,6 i 7 *	Iznos takse u KM
UKUPAN IZNOS KOMUNALNE TAKSE					

Datum _____ 20__ godine

PODNOŠILAC PRIJAVE

*Obračunska jedinica predstavlja: za TB 2. datum (dan) održavanja žive muzike; za TB 3. broj boravaka/noćenja; za TB 4. broj dana za postavljanje pultova i tezgi, m² za luna parkove; za TB 5. broj uređaja za zabavne igre ili broj mjesta na kojima se priređuju igre na sreću; za TB 6. broj plakata ili m² za display; za TB 7. broj baza mobilne telefonije, mikro baznih stanica, predajnika, antena i stubova

Ukoliko poreski obveznik sam ne podnese poreznu prijavu u (određenom) zakonskom propisanom roku, Porezna uprava će podnijeti poreznu prijavu umjesto poreznog obveznika shodno članu 21. Zakona o Poreznoj upravi Federacije BiH (Službene novine FBiH broj: 33/02, 28/04, 57/09, 40/10, 27/12, 7/13 i 71/14).

- 8 -

BOSNA I HERCEGOVINA
FEDERACIJA BOSNE I HERCEGOVINE
ZENIČKO-DOBOJSKI KANTON
OPĆINA ZAVIDOVIĆI
OPĆINSKO VIJEĆE



Broj: 01-31-126/15
Dana, 30.01.2015. godine

Na osnovu člana 66. Zakona o građevinskom zemljištu Federacije BiH ("Službene novine Federacije BiH", broj 67/05) i člana 25. Statuta općine Zavidovići ("Službeni glasnik općine Zavidovići", broj 5/08 i 5/a/08), Općinsko vijeće Zavidovići je na 26. sjednici održanoj dana 30.01.2015.godine, donijelo

ODLUKU

o utvrđivanju prosječne konačne građevinske cijene m² korisne stambene površine na području općine Zavidovići za 2015. godinu

Član 1.

Utvrđuje se prosječna konačna građevinska cijena m² korisne stambene površine na području općine Zavidovići za 2015. godinu u iznosu od 548,00 KM.

Član 2.

Ova odluka stupa na snagu prvog narednog dana od dana objavljivanja u „Službenom glasniku općine Zavidovići“, a primjenjivat će se od 01.01.2015. godine.

**PREDSJEDAVAJUĆI
OPĆINSKOG VIJEĆA**

(M.P.) Hadžić dr Amira, spec. radiolog, s.r.

BOSNA I HERCEGOVINA
FEDERACIJA BOSNE I HERCEGOVINE
ZENIČKO-DOBOJSKI KANTON
OPĆINA ZAVIDOVIĆI
OPĆINSKO VIJEĆE
Broj: 01-05-121/15
Dana, 30.01.2015. godine



Na osnovu člana 31.stav 1.tačka 1. Zakona o principima lokalne samouprave ("Službene novine F BiH" broj 49/06), člana 86.Statuta općine Zavidovići ("Službeni glasnik općine Zavidovići", broj 5/08 i 5a/08) i člana 30. Odluke o izvršavanju Budžeta općine Zavidovići za 2015.godinu („Službeni glasnik općine Zavidovići“, broj: 9/14), Općinsko vijeće Zavidovići na 26. sjednici od 30.01.2015.godine, donijelo je

ODLUKU

o raspodjeli sredstava za redovnu djelatnost mjesnih zajednica u 2015.godini

Član 1.

Odlukom o rasporedu sredstava za redovnu djelatnost mjesnih zajednica u 2015.godini (u daljem tekstu: Odluka) utvrđuju se ukupna sredstva i način raspodjele sredstava za rad mjesnih zajednica u 2015.godini.

Ukupna sredstva u 2015.godini utvrđuju se u iznosu od 90.000,00 KM.

Član 2.

Sredstva iz člana 1. stav 2. Odluke raspoređuje se mjesnim zajednicama na slijedeći način:

- 30% linearno i
- 70% prema broju stanovnika.

Raspored sredstava na osnovu elemenata iz stava 1. Ovog člana po mjesnim zajednicama, sastavni je dio ove Odluke.

Član 3.

Iz raspoređenih sredstava finansirat će se rad i aktivnosti mjesnih zajednica.

Sredstva za ove namjene doznačavat će se na osnovu finansijskog plana svake mjesne zajednice, mjesečnog plana raspodjele i izvještaja o realizaciji istog za prethodni mjesec.

Član 4.

Mjesnim zajednicama doznačavat će se sredstva shodno načinu i postupku u skladu sa ovom Odlukom i Odlukom o izvršavanju Budžeta općine Zavidovići za 2015.godinu.

Član 5.

Ukoliko dođe do formiranja novih mjesnih zajednica, vršiti će se preraspodjela u okviru planiranih sredstava za finansiranje mjesnih zajednica u Budžetu općine Zavidovići za 2015.godinu.

Član 6.

U slučaju da ne dođe do planirane realizacije sredstava u Budžetu općine Zavidovići, doznačavat će se sredstva umanjena procentualno izvršenju Budžeta.

Član 7.

Ova Odluka stupa na snagu prvog narednog dana od dana objavljivanja u "Službenom glasniku općine Zavidovići", a primjenjivati će se od 01.01.2015.godine.

**PREDSJEDAVAJUĆI
OPĆINSKOG VIJEĆA**

(M.P.) Hadžić dr Amira, spec.radiolog, s.r.

BOSNA I HERCEGOVINA
FEDERACIJA BOSNE I HERCEGOVINE
ZENIČKO-DOBOJSKI KANTON
OPĆINA ZAVIDOVIĆI
OPĆINSKO VIJEĆE



Prilog

RASPODJELA SREDSTAVA ZA RAD MJESNIH ZAJEDNICA U 2015.GODINI
(član 2. Odluke)

RB	MJESNA ZAJEDNICA	LINEARNO	PO BROJU STANOVNIKA	UKUPNO
1.	ASIM ČAMDŽIĆ	1.285,70	7.254,90	8.540,60
2.	KLEK	1.285,70	8.623,80	9.909,50
3.	BRANIOCI GRADA	1.285,70	6.504,60	7.790,30
4.	DUBRAVICA	1.285,70	1.709,60	2.995,30
5.	DOLINA-ALIĆI	1.285,70	1.935,00	3.220,70
6.	PAŠIN KONAK	1.285,70	4.962,00	6.247,70
7.	MEČEVIĆI	1.285,70	2.063,70	3.349,40
8.	VOZUĆA	1.285,70	3.119,50	4.405,20
9.	RIBNICA	1.285,70	1.818,50	3.104,20
10.	MAOČA	1.285,70	644,50	1.930,20
11.	RUJNICA	1.285,70	3.373,30	4.659,00
12.	KOVAČI	1.285,70	6.361,60	7.647,30
13.	BREZIK	1.285,70	2.783,30	4.069,00
14.	KRIVAJA-SMAILBAŠIĆI	1.285,70	1.281,60	2.567,30
15.	GOSTOVIĆ	1.285,70	4.606,70	5.892,40
16.	DONJI GOSTOVIĆ	1.285,70	1.782,50	3.068,20
17.	LOVNICA	1.285,70	1.952,30	3.238,00
18.	MAHOJE	1.285,70	587,20	1.872,90
19.	DOLAC	1.285,80	219,90	1.505,70
20.	STIPOVIĆI	1.285,80	818,90	2.104,70
21.	KRIVAJA	1.285,80	596,60	1.882,40
	U K U P N O	27.000,00	63.000,00	90.000,00

BOSNA I HERCEGOVINA
FEDERACIJA BOSNE I HERCEGOVINE
ZENIČKO-DOBOJSKI KANTON
OPĆINA ZAVIDOVIĆI
OPĆINSKO VIJEĆE



Broj: 01-23-135/15

Dana: 30.01.2015. godine

Na osnovu člana 6. Zakona o građevinskom zemljištu Federacije Bosne i Hercegovine („Službene novine FBiH“, broj: 25/03 i 67/05), i člana 25. stav 1. tačka 2. Statuta općine Zavidovići („Službeni glasnik Općine Zavidovići“, broj: 5/2008 i 5a/2008), na 26. sjednici Općinskog vijeća Zavidovići održanoj dana 30.01.2015. godine, donesena je

O D L U K A

o izmjeni Odluke o zauzimanju javnih površina

Član 1.

U članu 23. Odluke o zauzimanju javnih površina („Službeni glasnik općine Zavidovići“ broj 3/2009 – prečišćeni tekst, 6/2011, 11/2013 i 3/2014) stav 2. mijenja se i glasi:

„Naknada se plaća mjesečno, kako slijedi:

- | | |
|-------------------------------|-------------------------------|
| 1. naknada za I zonu iznosi | 11,50 KM po 1 m ² |
| 2. naknada za II zonu iznosi | 11,00 KM po 1 m ² |
| 3. naknada za III zonu iznosi | 10,00 KM po 1 m ² |
| 4. naknada za IV zonu iznosi | 9,00 KM po 1 m ² |
| 5. naknada za V zonu iznosi | 8,00 KM po 1 m ² |
| 6. naknada za VI zonu iznosi | 7,00 KM po 1 m ² “ |

Član 2.

Ova Odluka stupa na snagu prvog narednog dana od dana objavljivanja u „Službenom glasniku općine Zavidovići“.

PREDSJEDAVAJUĆI
OPĆINSKOG VIJEĆA

(M.P.) Hadžić dr Amira, spec.radiolog, s.r.

BOSNA I HERCEGOVINA
FEDERACIJA BOSNE I HERCEGOVINE
ZENIČKO-DOBOJSKI KANTON
OPĆINA ZAVIDOVIĆI
OPĆINSKO VIJEĆE



Broj: 01-23-134/15

Dana: 30.01.2015. godine

Na osnovu člana 6. Zakona o građevinskom zemljištu Federacije Bosne i Hercegovine („Službene novine FBiH“, broj: 67/05), člana 13. stav 2. alineja 8. Zakona o principima lokalne samouprave u Federaciji BiH („Službene novine FBiH“, broj: 49/06), člana 3. stav 1. Odluke o zauzimanju javnih površina („Službeni glasnik općine Zavidovići“, broj: 3/2009-prečišćeni tekst, 6/2011 i 11/2013) i člana 25. stav 1. tačka 10. Statuta općine Zavidovići („Službeni glasnik Općine Zavidovići“, broj: 5/2008 i 5a/2008), člana 130. Poslovnika o radu Općinskog vijeća - prečišćeni tekst („Službeni glasnik općine Zavidovići“, broj: 7/2014 i 9/2014) Općinsko vijeće Zavidovići na 26. sjednici održanoj dana 30.01.2015. godine, donijelo je

ODLUKU

o usvajanju Plana privremenog zauzimanja javne površine za 2015. godinu

Član 1.

Usvaja se Plan privremenog zauzimanja javnih površina ispred ugostiteljskih radnji, ispred trgovačkih radnji, za postavljanje kioska te za prodaju bostana i ogrijeva za 2015. godinu.

Član 2.

Sastavni dio ove Odluke je Plan privremenog zauzimanja javnih površina sa grafičkim priložima pod A,B,C,D i E.

Član 3.

Ova Odluka stupa na snagu prvog narednog dana od dana objavljivanja u „Službenom glasniku općine Zavidovići“.

PREDSJEDAVAJUĆI
OPĆINSKOG VIJEĆA

(M.P.) Hadžić dr Amira, spec.radiolog, s.r.

**PLAN PRIVREMENOG ZAUZIMANJA JAVNE
POVRŠINE 2015. god.***U v o d*

Prema odredbama Odluke o zauzimanju javnih površina ("Službeni glasnik općine Zavidovići, broj: 3/2009, (prčišćen tekst) i 6/2011), je definisano da ugostitelji ispred svojih objekata i na javnim površinama mogu postavljati stolove i stolice u cilju formiranja bašta, da se ispred trgovačkih radnji u svrhu izlaganja određenih vrsta roba također može zauzimati javna površina, te da se u svrhu postavljanja kioska kao i prodaju ogrijeva može zauzimati javna površina. U cilju stvaranja jasne i transparentne slike za rad službi za svaku godinu donosi se Plan zauzimanja javnih površina koji pojedinačno sadrži svaki od lokaliteta koji je evidentiran od strane nadležnih službi u predhodnoj godini i za koji može postojati interes da se koristi i u narednoj godini.

Odobrenje za zauzimanje javne površine izdaje se na pismeni zahtjev stranke. Obzirom da se radi o sezonskom (privremenom) zauzimanju javne površine, te o promjenjivosti samih zahtjeva investitora, ovakva problematika se ne definiše Regulacionim planom.

U planu je određen i broj stolova koji se mogu postaviti na definiranoj površini. Broj stolova je određen tako što je prema normativima za ugostiteljstvo ("Arhitektonsko projektovanje" Ernst Nofjert) za gostionice predviđeno 4 m² po jednom stolu, a za kafane 3 m² po jednom stolu. Zaokruživanje broja stolova je vršeno matematičkom metodom usvajanja prvog cijelog broja koji se dobije dijeljenjem.

Zauzimanje javne površine se planira tako da se ne ugroze osnovne funkcije javne površine niti sadržaj koji se nalazi na susjednim lokacijama.

Plan zauzimanja javnih površina sadrži:

- A. Zauzimanje javnih površina ispred ugostiteljskih radnji
- B. Zauzimanje javnih površina ispred trgovačkih radnji
- C. Zauzimanje javnih površina za postavljanje kioska
- D. Zauzimanje javnih površina za prodaju ogrijeva (ugalj i drva)
- E. Zauzimanje javnih površina za prodaju bostana

Po isteku roka na koji je dato rješenje za zauzimanje javne površine, korisnici su dužni prostor javne površine dovesti u prvobitno stanje.

Prijedlog plana privremenog zauzimanja javnih površina za 2015. godinu se razlikuje u odnosu na plan iz 2014. godine u sljedećem:

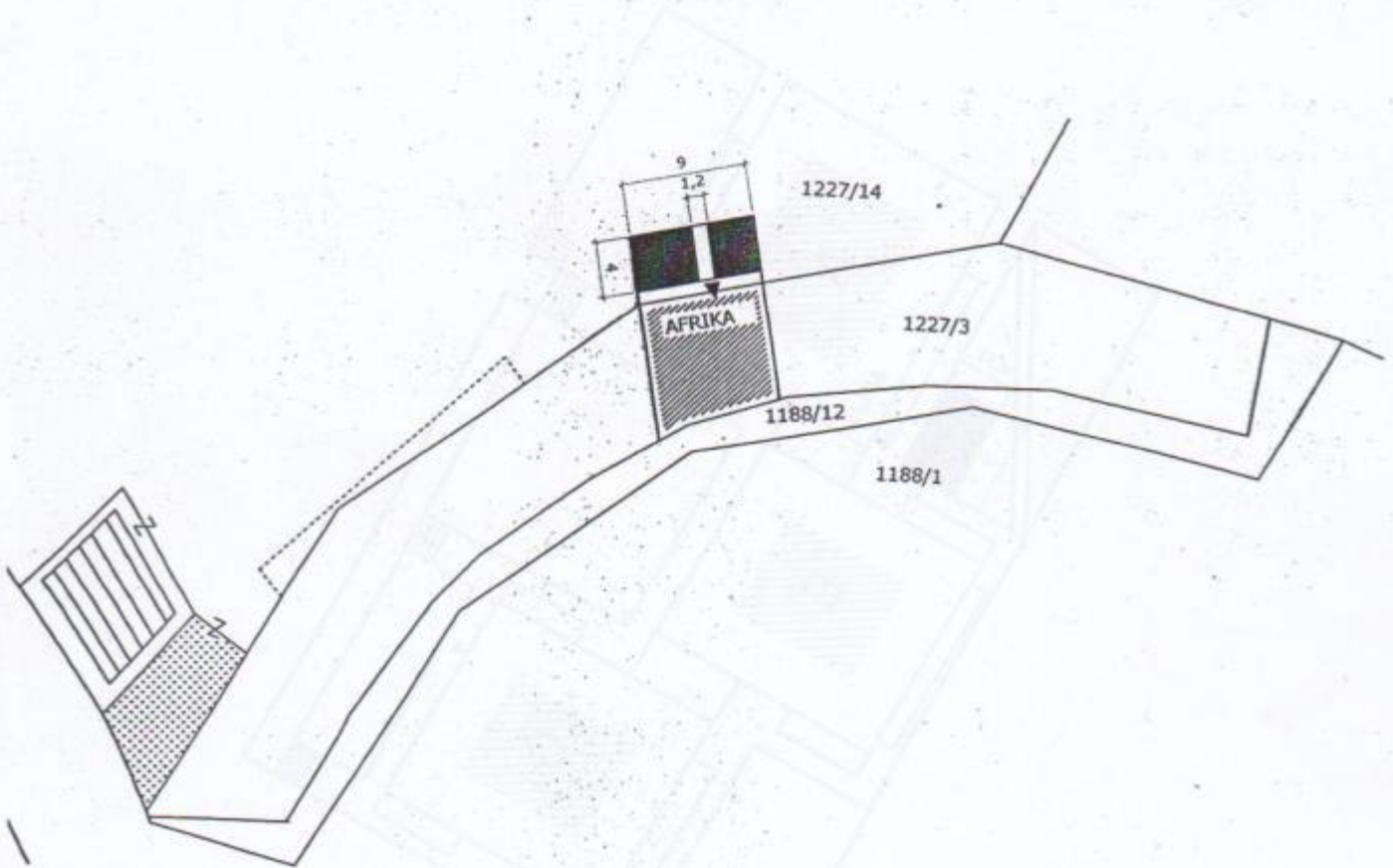
1. Prijedlogom plana u prilogu "A" koji se odnosi na zauzimanje javnih površina ispred ugostiteljskih radnji predviđena je nova lokacija i to:
 - Lokacija na javnoj površini ispred ugostiteljskog objekta „Fontana“ u ulici Alije Izetbegovića.
2. U prilog "B" koji se odnosi na zauzimanje javnih površina ispred trgovačkih radnji izmjenjeno je sljedeće :
 - Predviđena je nova lokacija za zauzimanje javne površine ispred trgovačke radnje „Željezarija“ vl. Kovačević Nedžad u ulici Zlatnih ljiljana.

A. Zauzimanje javnih površina ispred ugostiteljskih radnji

U sezoni 2015. god.

SKICA LOKACIJE br.1.

RI:500

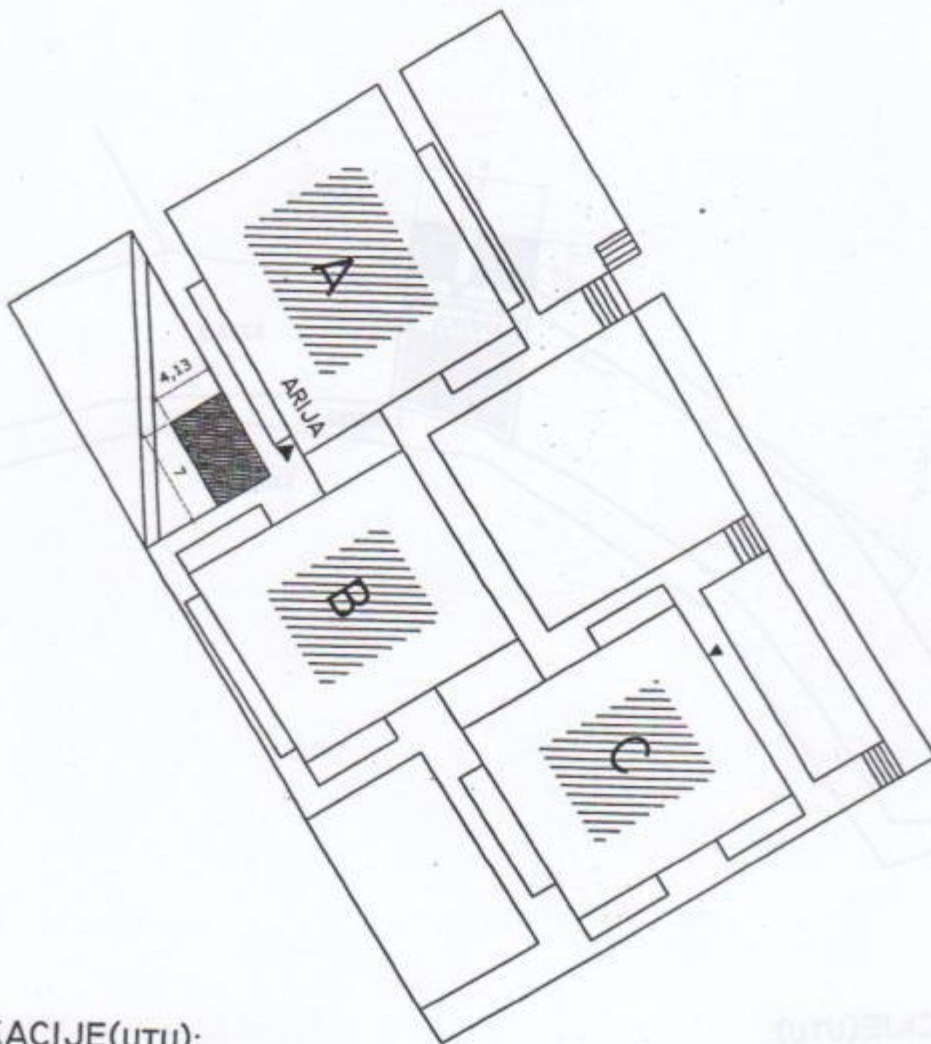


OPIS LOKACIJE(UTU):

- naziv ljetne bašte: "AFRIKA";
- objekat ispred kojeg se formira ljetna bašta je trajnog karaktera,
- lokacija objekta je: plato ispred zgrade "Inženjering",
- dimenzije prostora ljetne bašte su: 4,0 x 9,0 m - 1,2 x 4,0 m,
- zaštita od sunca i kiše: suncobran, rolo ili montažno-demontažna tenda koja se može lako ukloniti, prema obliku prostora ljetne bašte.
- jačinu zvuka u ugostiteljskom prostoru uskladiti sa važećim standardima i propisima iz te oblasti, tako da se ne remeti javni red i mir okolnog predmetnog mikrolokaliteta,
- površina zauzimanja javnog gradskog prostora je: P=31,2 m²
- korištenjem javne gradske površine u svrhu formiranja ljetne bašte investitor je dužan omogućiti nesmetao korištenje postojeće javne pješačke staze
- lokacija ljetne bašte je obuhvaćena u II-zoni,
- broj stolova: 10,
- podnu podlogu koristiti postojeću betonsku postavljanjem itisona preko iste.

SKICA LOKACIJE br.2

RI:500

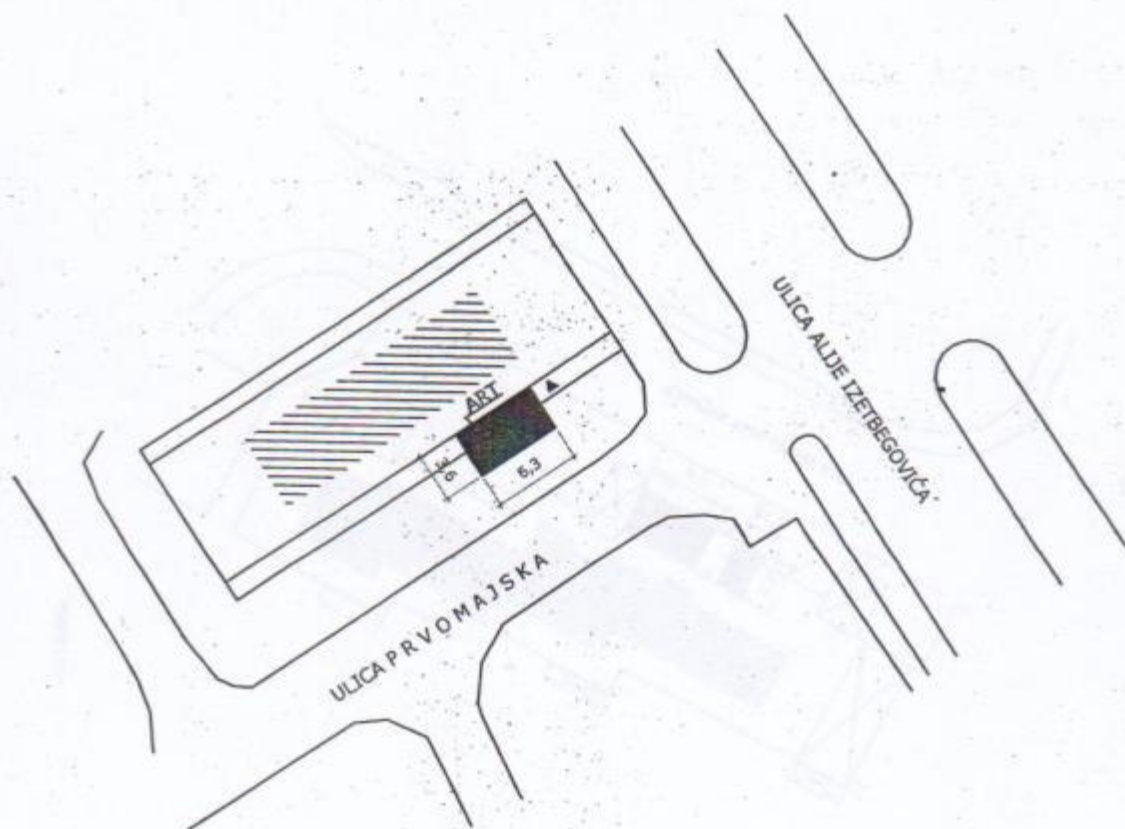


OPIS LOKACIJE(UTU):

- naziv ljetne bašte: "FOKUS";
- objekat ispred kojeg se formira ljetna bašta je trajnog karaktera,
- lokacija objekta je: stambeno-poslovno naselje "ABC-blokovi",
- dimenzije prostora ljetne bašte su: 7,0 x 4,13m,
- zaštita od sunca i kiše: suncobran, rolo ili montažno-demontažna tenda koja se može lako ukloniti, prema obliku prostora ljetne bašte.
- jačinu zvuka u ugostiteljskom prostoru uskladiti sa važećim standardima i propisima iz te oblasti, tako da se ne remeti javni red i mir okolnog predmetnog mikrolokalityta,
- površina zauzimanja javnog gradskog prostora je: P=28,91m²
- korištenjem javne gradske površine u svrhu formiranja ljetne bašte investitor je dužan omogućiti nesmetao korištenje postojeće javne pješačke staze
- lokacija ljetne bašte je obuhvaćena u I-zoni,
- broj stolova: 9,
- podnu podlogu koristiti postojeću betonsku postavljanjem litisona preko iste,

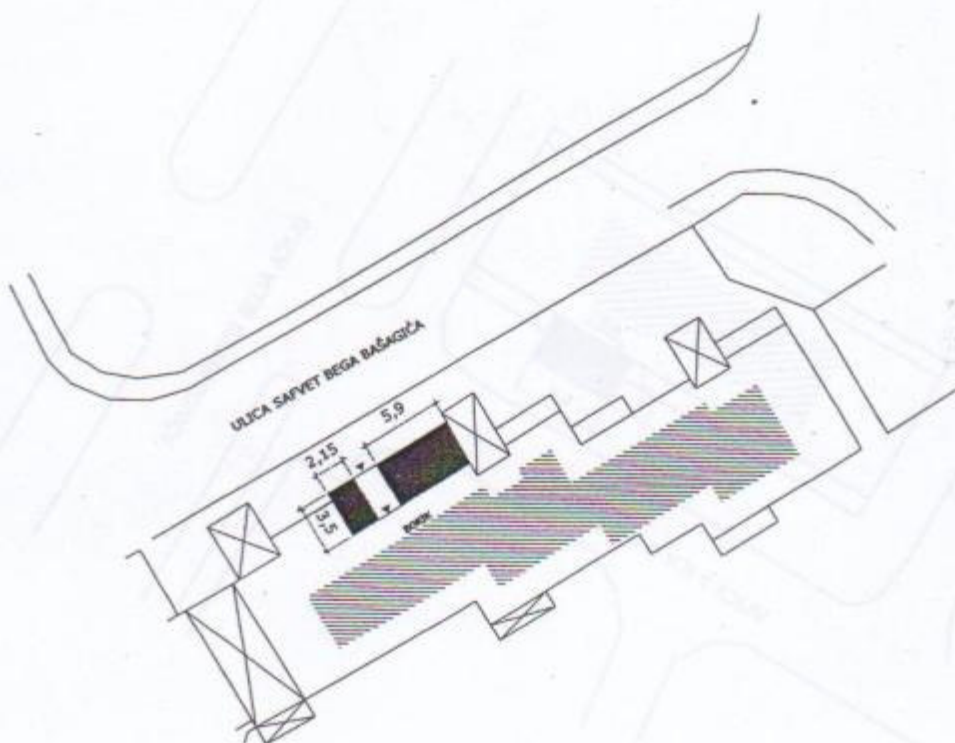
SKICA LOKACIJE br.3

RI:500



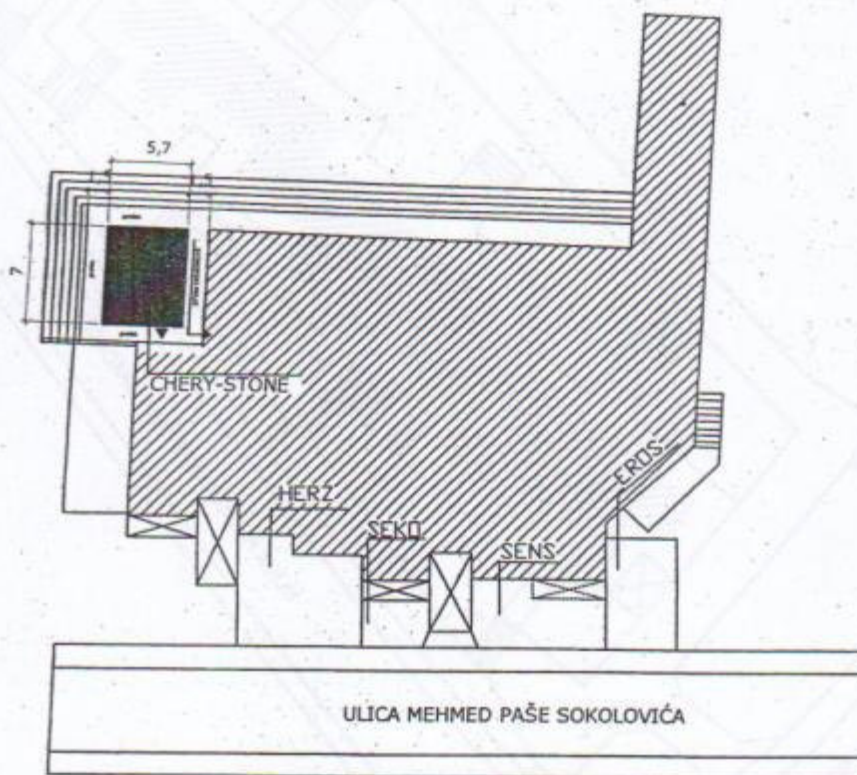
OPIS LOKACIJE(UTU):

- naziv ljetne bašte: "ART";
- objekat ispred kojeg se formira ljetna bašta je trajnog karaktera,
- lokacija objekta je: ul. Prvomajska do prostora RTV"Zavidovići",
- dimenzije prostora ljetne bašte su: 6,30 x 3,60 m,
- zaštita od sunca i kiše: suncobran, rolo ili montažno-demontažna tenda koja se može lako ukloniti, prema obliku prostora ljetne bašte.
- jačinu zvuka u ugostiteljskom prostoru uskladiti sa važećim standardima i propisima iz te oblasti, tako da se ne remeti javni red i mir okolnog predmetnog mikrolokality,
- površina zauzimanja javnog gradskog prostora je: P=22,68m²
- korištenjem javne gradske površine u svrhu formiranja ljetne bašte investitor je dužan omogućiti nesmetao korištenje postojeće javne pješačke staze
- lokacija ljetne bašte je obuhvaćena u I-zoni,
- broj stolova: 7,
- podnu podlogu koristiti montažno-demontažnuu, postavljanjem itisona preko iste,

SKICA LOKACIJE br.4
RI:500

OPIS LOKACIJE(UTU):

- naziv ljetne bašte: "BORIK";
- objekat ispred kojeg se formira ljetna bašta je trajnog karaktera,
- lokacija objekta je: stambeno-poslovno naselje "Centar", ul. S.B.Bašagića,
- dimenzije prostora ljetne bašte su: $3,50 \times 2,15 + 5,90 \times 3,50$ m,
- zaštita od sunca i kiše: suncobran, rolo ili montažno-demontažna tenda koja se može lako ukloniti, prema obliku prostora ljetne bašte.
- jačinu zvuka u ugostiteljskom prostoru uskladiti sa važećim standardima i propisima iz te oblasti, tako da se ne remeti javni red i mir okolnog predmetnog mikrolokaliteta,
- površina zauzimanja javnog gradskog prostora je: $P=28,17m^2$
- korištenjem javne gradske površine u svrhu formiranja ljetne bašte investitor je dužan omogućiti nesmetao korištenje postojeće javne pješačke staze
- lokacija ljetne bašte je obuhvaćena u I-zoni,
- broj stolova: 7,
- podnu podlogu koristiti postojeću betonsku,

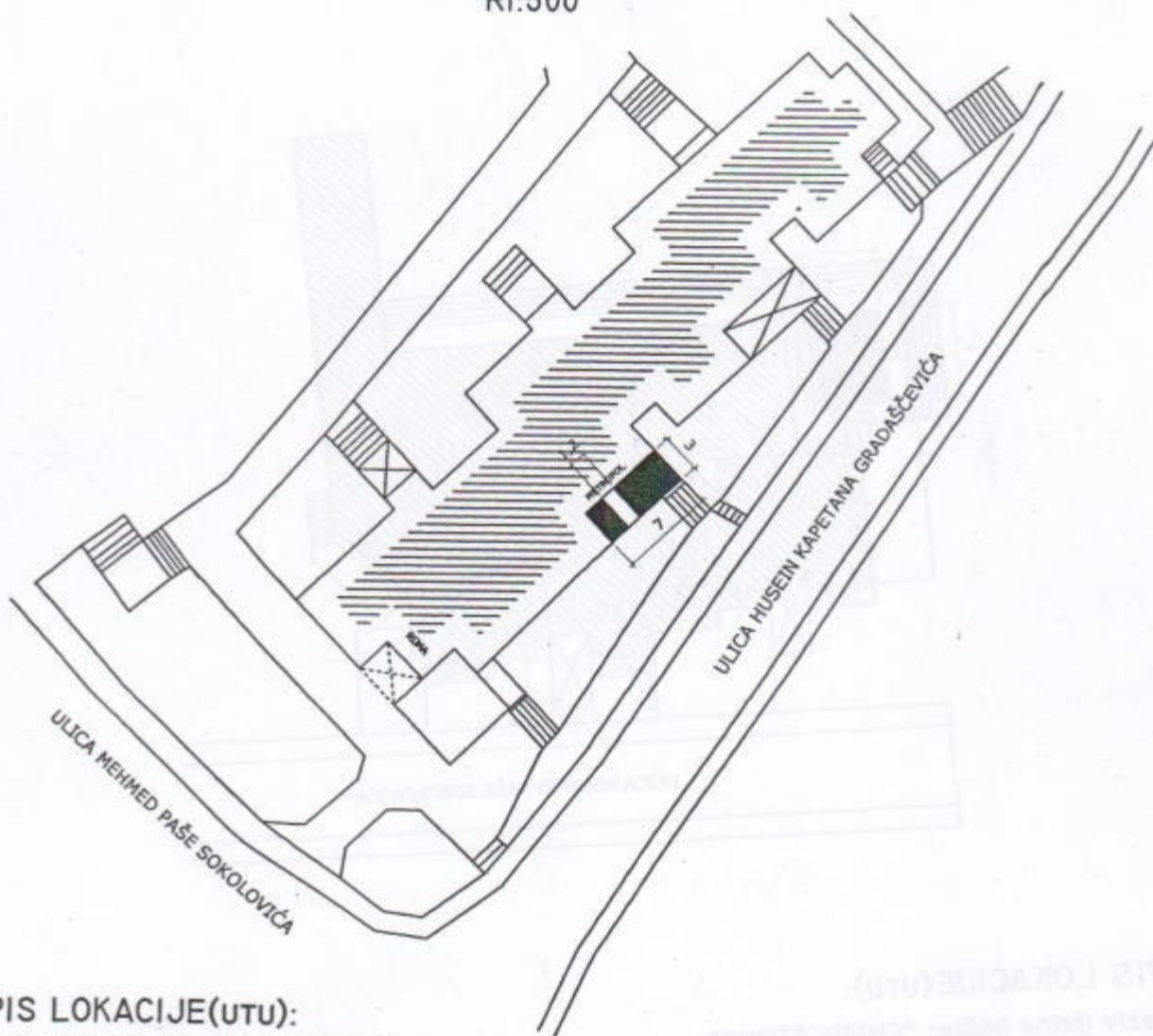
SKICA LOKACIJE br.5
RI:500

OPIS LOKACIJE(UTU):

- naziv ljetne bašte: "CHERY STONE";
- objekat ispred kojeg se formira ljetna bašta je trajnog karaktera,
- lokacija objekta je: stambeno-poslovno naselje "Centar" u blizini gradske tržnice,
- dimenzije prostora ljetne bašte su: 7,00x5,70 m,
- zaštita od sunca i kiše: suncobran, rolo ili montažno-demontažna tenda koja se može lako ukloniti, prema obliku prostora ljetne bašte.
- jačinu zvuka u ugostiteljskom prostoru uskladiti sa važećim standardima i propisima iz te oblasti, tako da se ne remeti javni red i mir okolnog predmetnog mikrolokalityta,
- površina zauzimanja javnog gradskog prostora je: P=39,90m²
- korištenjem javne gradske površine u svrhu formiranja ljetne bašte investitor je dužan omogućiti nesmetano korištenje postojeće javne pješačke staze
- lokacija ljetne bašte je obuhvaćena u I-zoni,
- broj stolova: 13,
- podnu podlogu koristiti postojeću betonsku,

SKICA LOKACIJE br.6.

RI:500

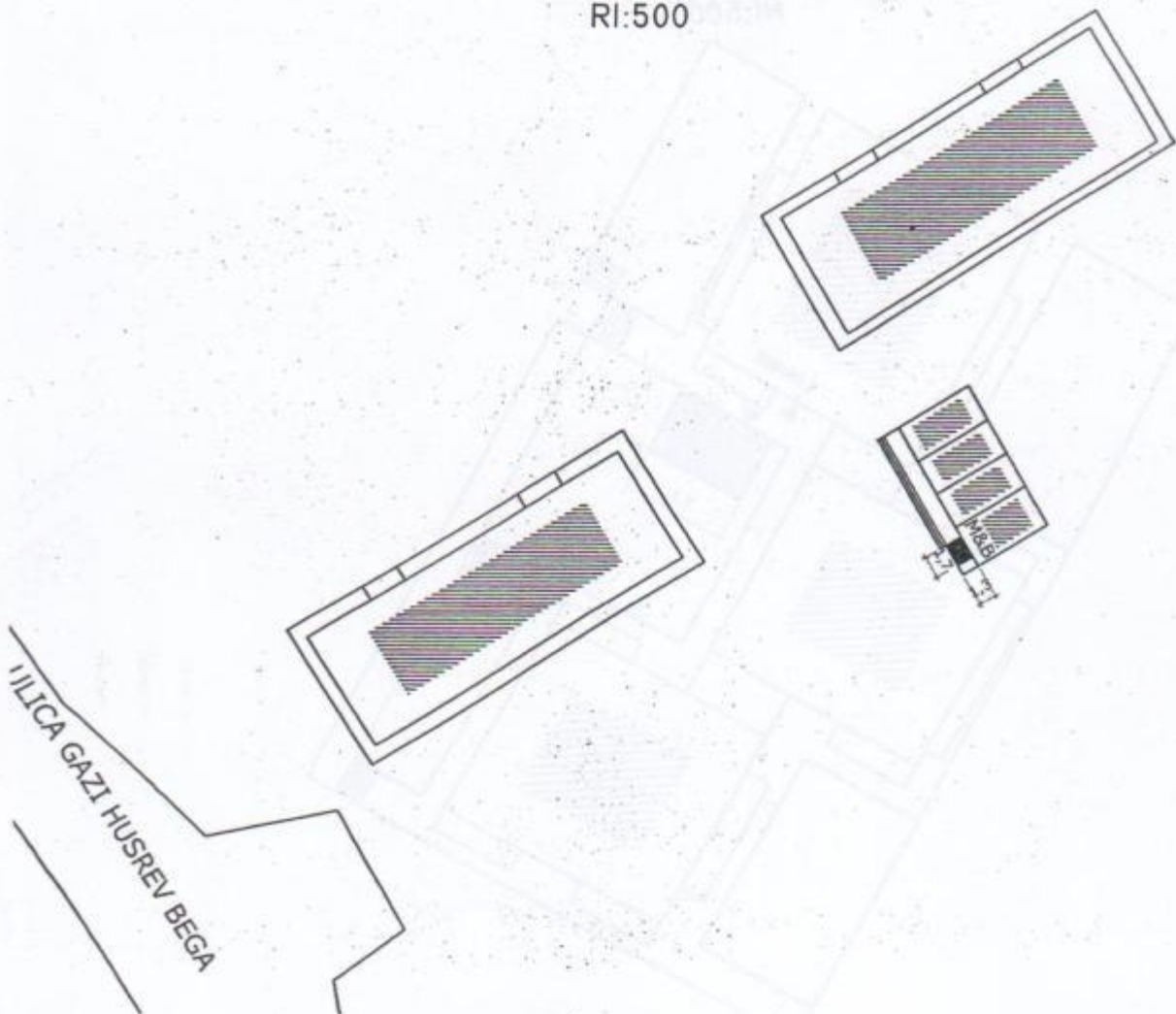


OPIS LOKACIJE(UTU):

- naziv ljetne bašte: "METROPOL";
- objekat ispred kojeg se formira ljetna bašta je trajnog karaktera,
- lokacija objekta je: stambeno-poslovno naselje "Gaj", ul. H.K.Gradaševića,
- dimenzije prostora ljetne bašte su: 7,0x3,0 m - 1,20 x 3,0 m
- zaštita od sunca i kiše: suncobran, rolo ili montažno-demontažna tenda koja se može lako ukloniti, prema obliku prostora ljetne bašte.
- jačinu zvuka u ugostiteljskom prostoru uskladiti-sa važećim standardima i propisima iz-te oblasti, tako da se ne remeti javni red i mir okolnog predmetnog mikrolokaliteta,
- površina zauzimanja javnog gradskog prostora je: P=17,4m²
- korištenjem javne gradske površine u svrhu formiranja ljetne bašte investitor je dužan omogućiti nesmetao korištenje postojeće javne pješačke staze
- lokacija ljetne bašte je obuhvaćena u II-zoni,
- broj stolova: 5,
- podnu podlogu koristiti postojeću betonsku postavljanjem itisona preko iste,

SKICA LOKACIJE br.7

RI:500

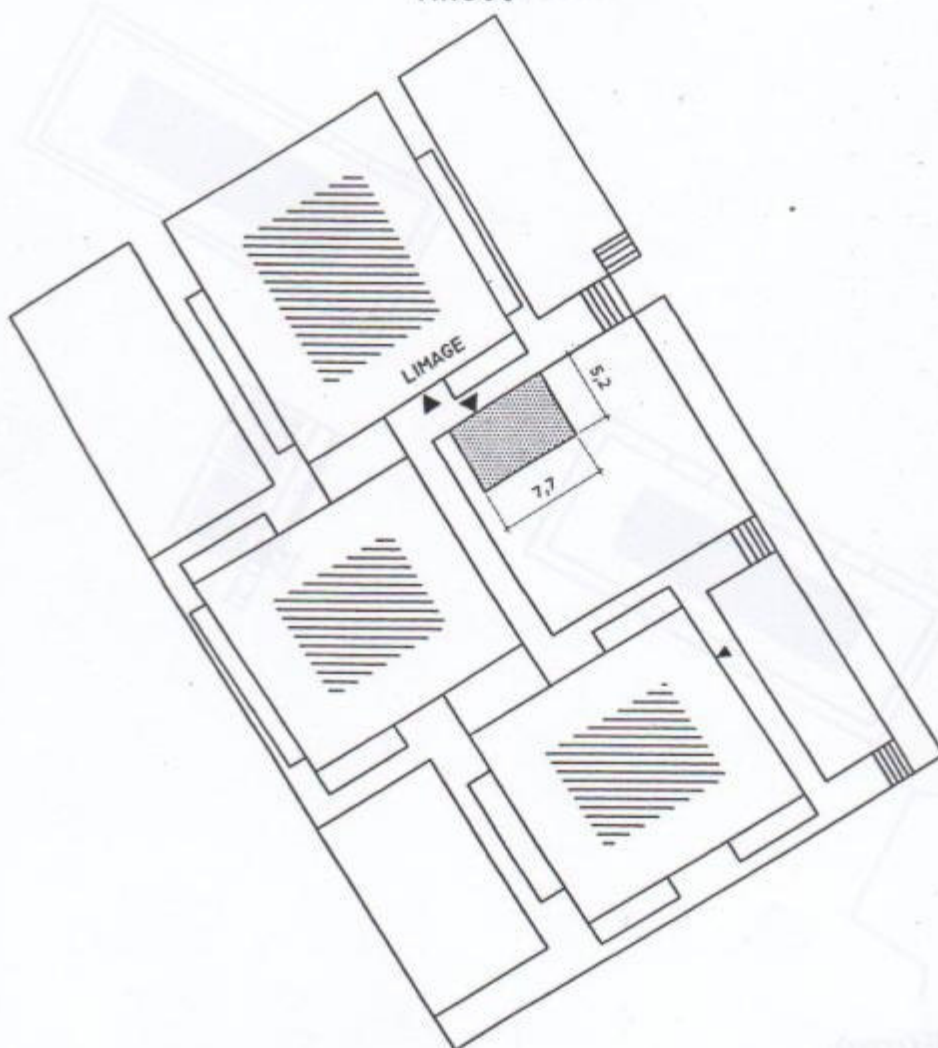


OPIS LOKACIJE(UTU):

- naziv ljetne bašte: "M&B";
- objekat ispred kojeg se formira ljetna bašta je trajnog karaktera a namjena je privremena,
- lokacija objekta je: ulica "Gazi Husref Begova",
- dimenzije prostora ljetne bašte su:1,70x1,30 m,
- zaštita od sunca i kiše: suncobran, rolo ili montažno-demontažna tenda koja se može lako ukloniti, prema obliku prostora ljetne bašte.
- jačinu zvuka u ugostiteljskom prostoru uskladiti sa važećim standardima i propisima iz te oblasti, tako da se ne remeti javni red i mir okolnog predmetnog mikrolokaliteta,
- površina zauzimanja javnog gradskog prostora je: P=2,21m²
- korištenjem javne gradske površine u svrhu formiranja ljetne bašte investitor je dužan omogućiti nesmetao korištenje postojeće javne pješačke staze
- lokacija ljetne bašte je obuhvaćena u II-zoni,
- broj stolova: 1,
- podnu podlogu koristiti postojeću betonsku postavljanjem Itisona preko iste,

SKICA LOKACIJE br.8.

RI:500

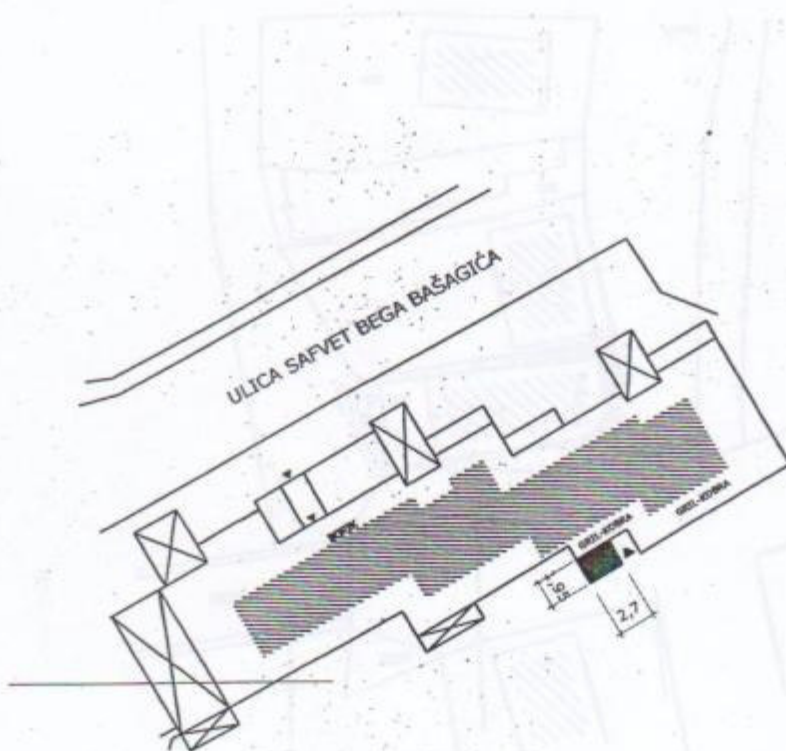


OPIS LOKACIJE(UTU):

- naziv ljetne bašte: "LIMAŽ";
- objekat ispred kojeg se formira ljetna bašta je trajnog karaktera,
- lokacija objekta je: stambeno-poslovno naselje "ABC-blokovi", blok A,
- dimenzije prostora ljetne bašte su: 7,70x5,20 m,
- zaštita od sunca i kiše: suncobran, rolo ili montažno-demontažna tenda koja se može lako ukloniti, prema obliku prostora ljetne bašte.
- jačinu zvuka u ugostiteljskom prostoru uskladiti sa važećim standardima i propisima iz te oblasti, tako da se ne remeti javni red i mir okolnog predmetnog mikrolokaliteta,
- površina zauzimanja javnog gradskog prostora je: $P=40,04m^2$
- korištenjem javne gradske površine u svrhu formiranja ljetne bašte investitor je dužan omogućiti nesmetao korištenje postojeće javne pješačke staze
- lokacija ljetne bašte je obuhvaćena u I-zoni,
- broj stolova: 13,
- podnu podlogu koristiti postojeću betonsku ,

SKICA LOKACIJE br.9.

RI:500

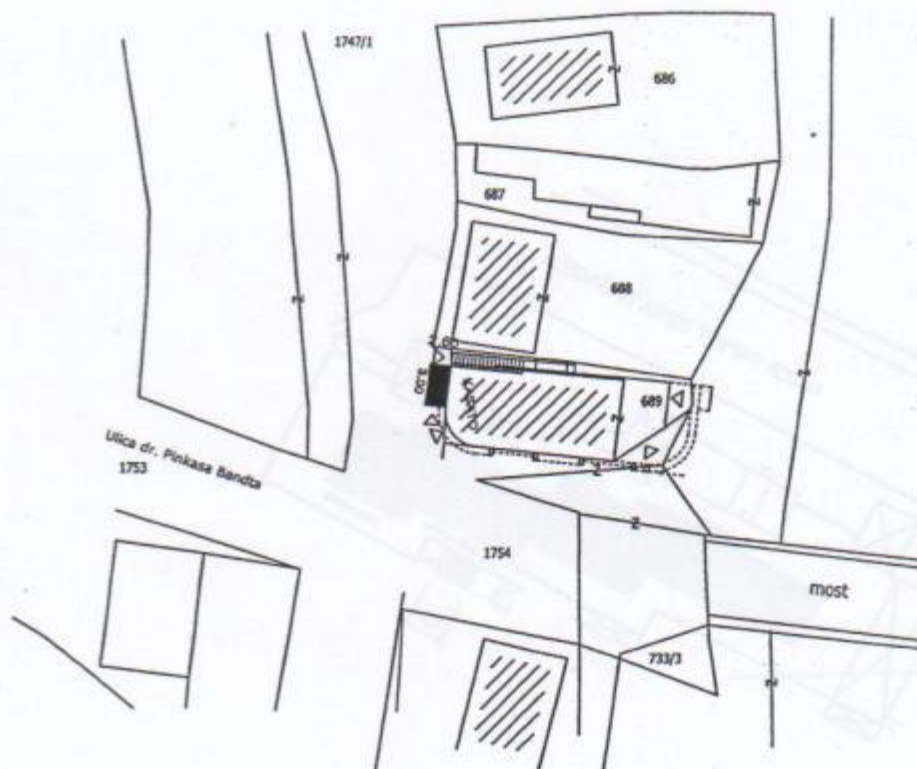


OPIS LOKACIJE(UTU):

- naziv ljetne bašte: "GRIL-KOBRA";
- objekat ispred kojeg se formira ljetna bašta je trajnog karaktera,
- lokacija objekta je: stambeno-poslovno naselje "Centar",
- dimenzije prostora ljetne bašte su:1,95x2,70 m,
- zaštita od sunca i kiše: suncobran, rolo ili montažno-demontažna tenda koja se može lako ukloniti, prema obliku prostora ljetne bašte.
- jačinu zvuka u ugostiteljskom prostoru uskladiti sa važećim standardima i propisima iz te oblasti, tako da se ne remeti javni red i mir okolnog predmetnog mikrolokaliteta,
- površina zauzimanja javnog gradskog prostora je: P=5,26m²
- korištenjem javne gradske površine u svrhu formiranja ljetne bašte Investitor je dužan omogućiti vlasnicima podrumskih prostorija nesmetano korištenje postojećih podrumskih otvora kao i prilaze za šahtove za vodu, klanalizaciju i elektro,
- lokacija ljetne bašte je obuhvaćena u I-zoni,
- broj stolova: 1,
- podnu podlogu koristiti kao drvenu podnu konstrukciju postavljanje itisona preko iste,

SKICA LOKACIJE br.10.

RI:500

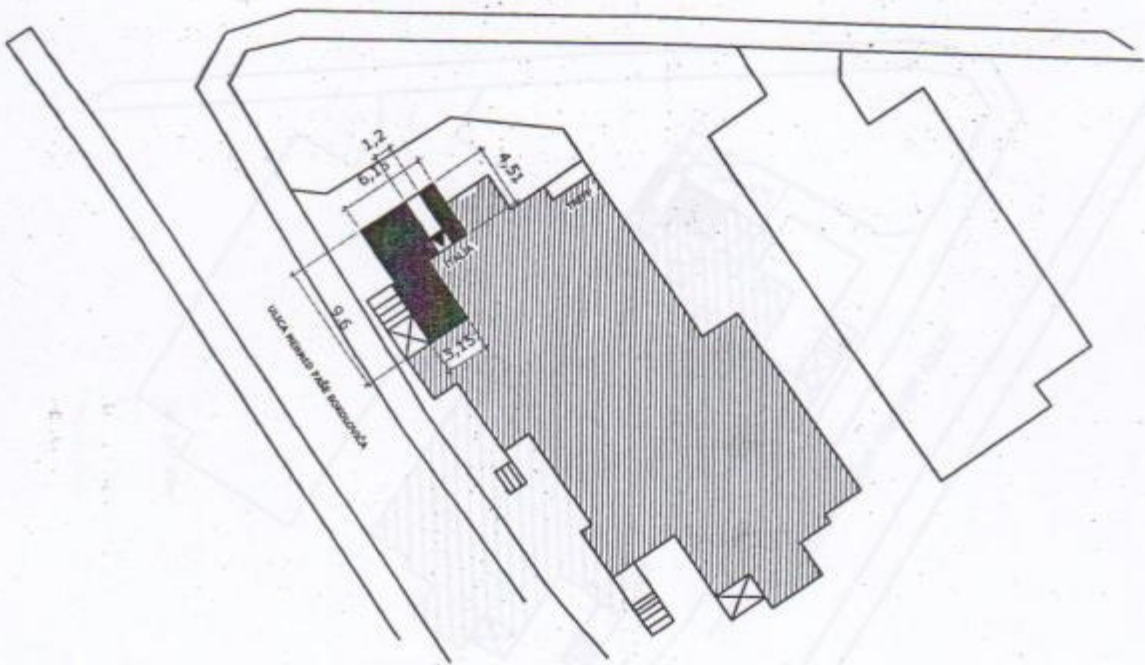


OPIS LOKACIJE(UTU):

- naziv ljetne bašte: "KASATO";
- objekat ispred kojeg se formira ljetna bašta je trajnog karaktera,
- lokacija objekta je: ul .dr. "Pinkasa Bandta",
- dimenzije prostora ljetne bašte su:3.00x2,60 m,
- zaštita od sunca i kiše: suncobran, rolo ili montažno-demontažna tenda koja se može lako ukloniti, prema obliku prostora ljetne bašte,
- jačinu zvuka u ugostiteljskom prostoru uskladiti sa važećim standardima i propisima iz te oblasti, tako da se ne remeti javni red i mir-okolnog predmetnog mikrolokalityta,
- površina zauzimanja javnog gradskog prostora je: P=8 m²
- korištenjem javne gradske površine u svrhu formiranja ljetne bašte investitor je dužan omogućiti nesmetao korištenje postojeće javne pješačke staze
- lokacija ljetne bašte je obuhvaćena u III-zoni,
- broj stolova: 2,
- podnu podlogu koristiti postojeću betonsku postavljanjem itisona preko iste,

SKICA LOKACIJE br.11.

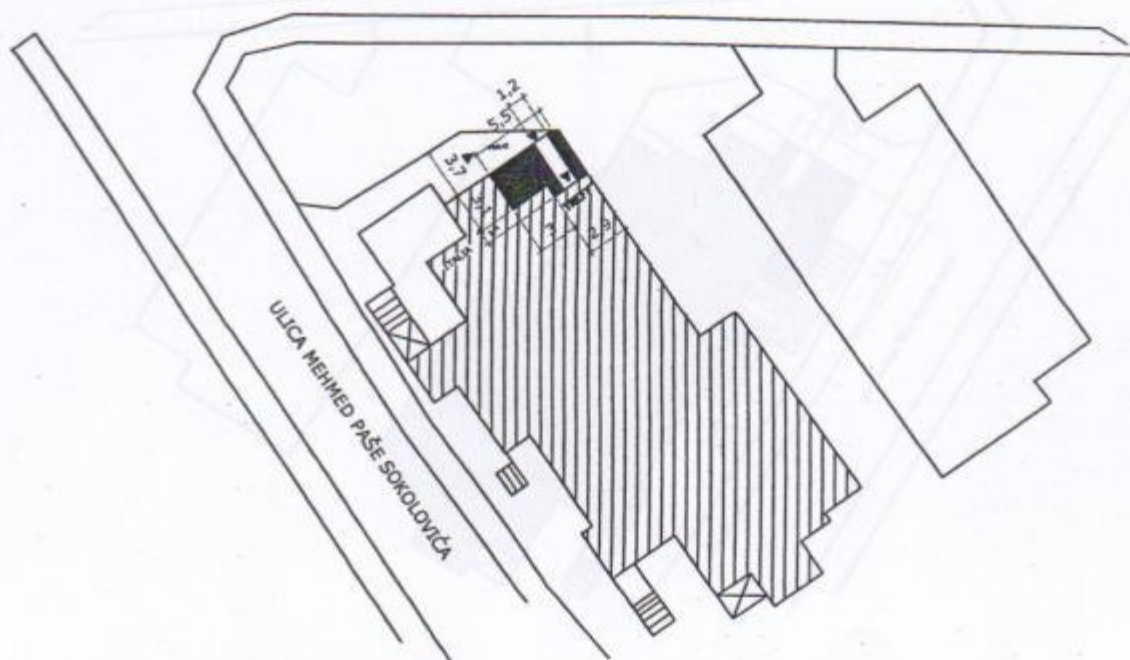
RI:500



OPIS LOKACIJE(UTU):

- naziv ljetne bašte: "ITALIA";
- objekat ispred kojeg se formira ljetna bašta je trajnog karaktera,
- lokacija objekta je: stambeno-poslovno naselje "Gaj",
- dimenzije prostora ljetne bašte su: $9,60 \times 3,15 + 3,0 \times 1,76$ m - $4,51 \times 1,20$ m,
- zaštita od sunca i kiše: suncobran, rolo ili montažno-demontažna tenda koja se može lako ukloniti, prema obliku prostora ljetne bašte.
- jačinu zvuka u ugostiteljskom prostoru uskladiti sa važećim standardima i propisima iz te oblasti, tako da se ne remeti javni red i mir okolnog predmetnog mikrolokaliteta,
- površina zauzimanja javnog gradskog prostora je: $P=38,89$ m²
- korištenjem javne gradske površine u svrhu formiranja ljetne bašte investitor je dužan omogućiti nesmetao korištenje postojeće javne pješačke staze
- lokacija ljetne bašte je obuhvaćena u II-zoni,
- broj stolova: 12,
- podnu podlogu koristiti postojeću betonsku,

- 26 -
SKICA LOKACIJE br.12.
 RI:500

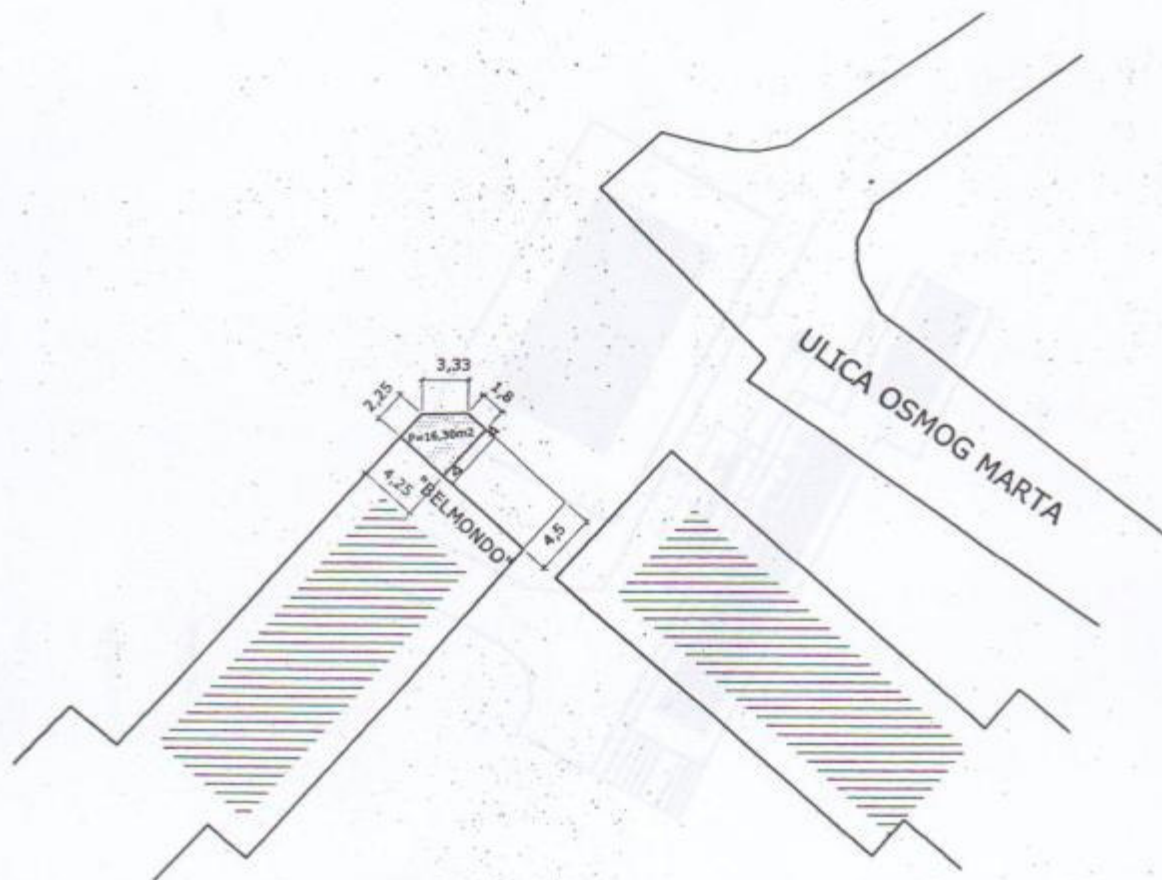
**OPIS LOKACIJE(UTU):**

- naziv ljetne bašte: "SEBRA";
- objekat ispred kojeg se formira ljetna bašta je trajnog karaktera,
- lokacija objekta je: stambeno-poslovno naselje "Gaj",
- dimenzije prostora ljetne bašte su: $5,50 \times 3,10 + 2,90 \times 1,0$ m - $4,10 \times 1,20$ m,
- zaštita od sunca i kiše: suncobran, rolo ili montažno-demontažna tenda koja se može lako ukloniti, prema obliku prostora ljetne bašte.
- jačinu zvuka u ugostiteljskom prostoru uskladiti sa važećim standardima i propisima iz te oblasti, tako da se ne remeti javni red i mir okolnog predmetnog mikrolokaliteta,
- površina zauzimanja javnog gradskog prostora je: $P=16,21$ m²
- korištenjem javne gradske površine u svrhu formiranja ljetne bašte investitor je dužan omogućiti nesmetao korištenje postojeće javne pješačke staze
- lokacija ljetne bašte je obuhvaćena u II-zoni,
- broj stolova: 5,
- podnu podlogu koristiti postojeću betonsku postavljanjem itisona preko iste,

-27-

SKICA LOKACIJE br.13.

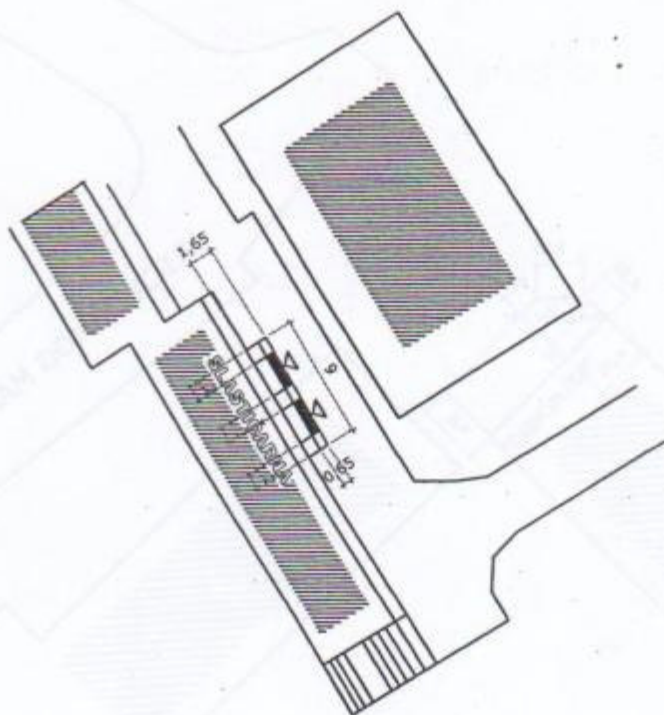
RI:500



OPIS LOKACIJE(UTU):

- naziv ljetne bašte: "BELMONDO";
- objekat ispred kojeg se formira ljetna bašta je trajnog karaktera,
- lokacija objekta je: stambeno-poslovno naselje "Branioci grada" ul. Osmog marta,
- dimenzije prostora ljetne bašte su: 2,25/3,33/1,8 x 4,50 m,
- zaštita od sunca i kiše: suncobrañ, rolo ili montažno-demontažna tenda koja se može lako ukloniti, prema obliku prostora ljetne bašte.
- jačinu zvuka u ugostiteljskom prostoru uskladiti sa važećim standardima i propisima iz te oblasti, tako da se ne remeti javni red i mir okolnog predmetnog mikrolokalityta,
- površina zauzimanja javnog gradskog prostora je: P=16,30 m², a ako se bude ukazala potreba za korištenjem ostalog dijela terase 7,88 x 4,5 m, rješiti postupkom odobrenja za zauzimanje javne gradske površine,
- korištenjem javne gradske površine u svrhu formiranja ljetne bašte investitor je dužan omogućiti nesmetao korištenje postojeće javne pješačke staze
- lokacija ljetne bašte je obuhvaćena u IV-zoni,
- broj stolova: 5,
- podnu podlogu koristiti postojeću betonsku postavljanjem litisona preko iste,

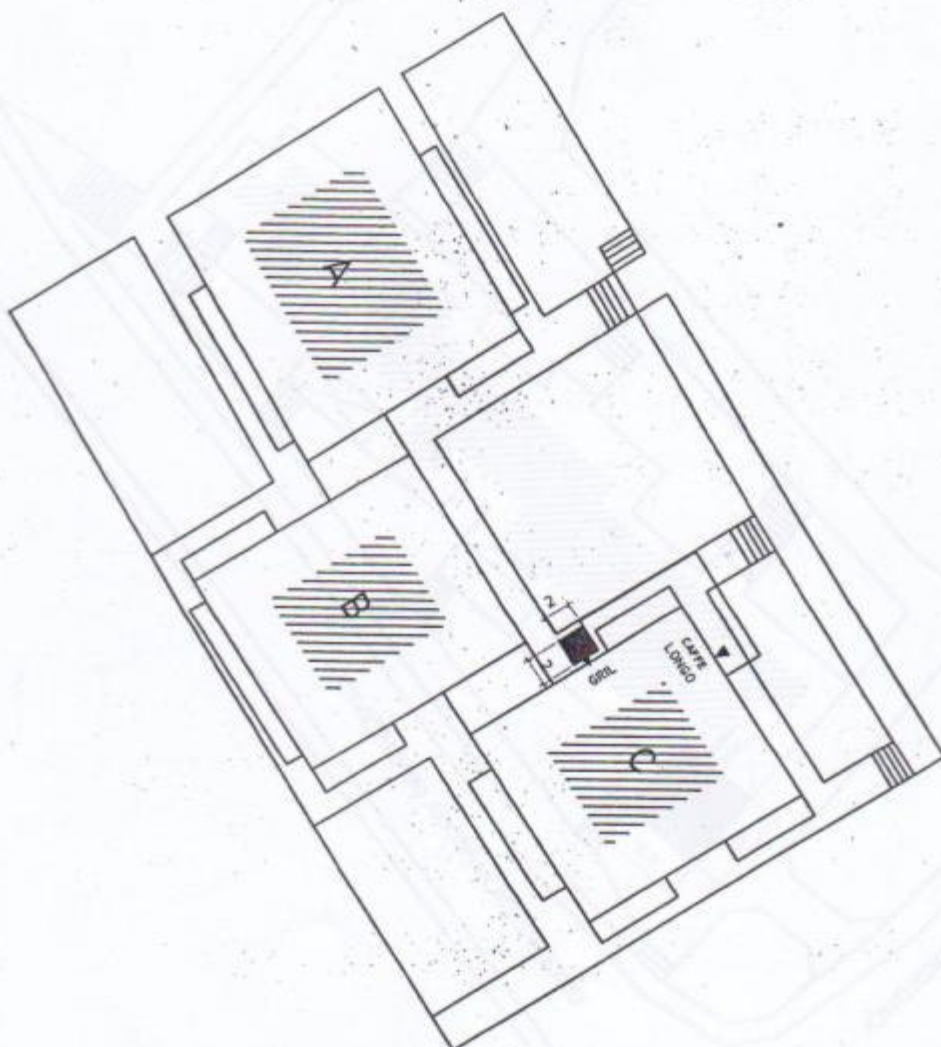
- 28 -
SKICA LOKACIJE br.14.
RI:500

**OPIS LOKACIJE(UTU):**

- naziv ljetne bašte: "SLASTIČARNA";
- objekat ispred kojeg se formira ljetna bašta je trajnog karaktera,
- lokacija objekta je: stambeno-poslovno naselje "Centar" kod gradske tržnice,,
- dimenzije prostora ljetne bašte su: 9,0x0,65 -(0,65x1,20+0,65x1,20+0,35x1,20)m
- zaštita od sunca i kiše: suncobran, rolo ili montažno-demontažna tenda koja se može lako ukloniti, prema obliku prostora ljetne bašte.
- jačinu zvuka u ugostiteljskom prostoru uskladiti sa važećim standardima i propisima iz te oblasti, tako da se ne remeti javni red i mir okolnog predmetnog mikrolokalityta,
- površina zauzimanja javnog gradskog prostora je: P=3,51 m²
- korištenjem javne gradske površine u svrhu formiranja ljetne bašte investitor je dužan omogućiti nesmetao korištenje postojeće javne pješačke staze
- lokacija ljetne bašte je obuhvaćena u I-zoni,
- broj stolova: 1,
- podnu podlogu koristiti postojeću betonsku postavljanjem itisona preko iste,

SKICA LOKACIJE br.15.

RI:500

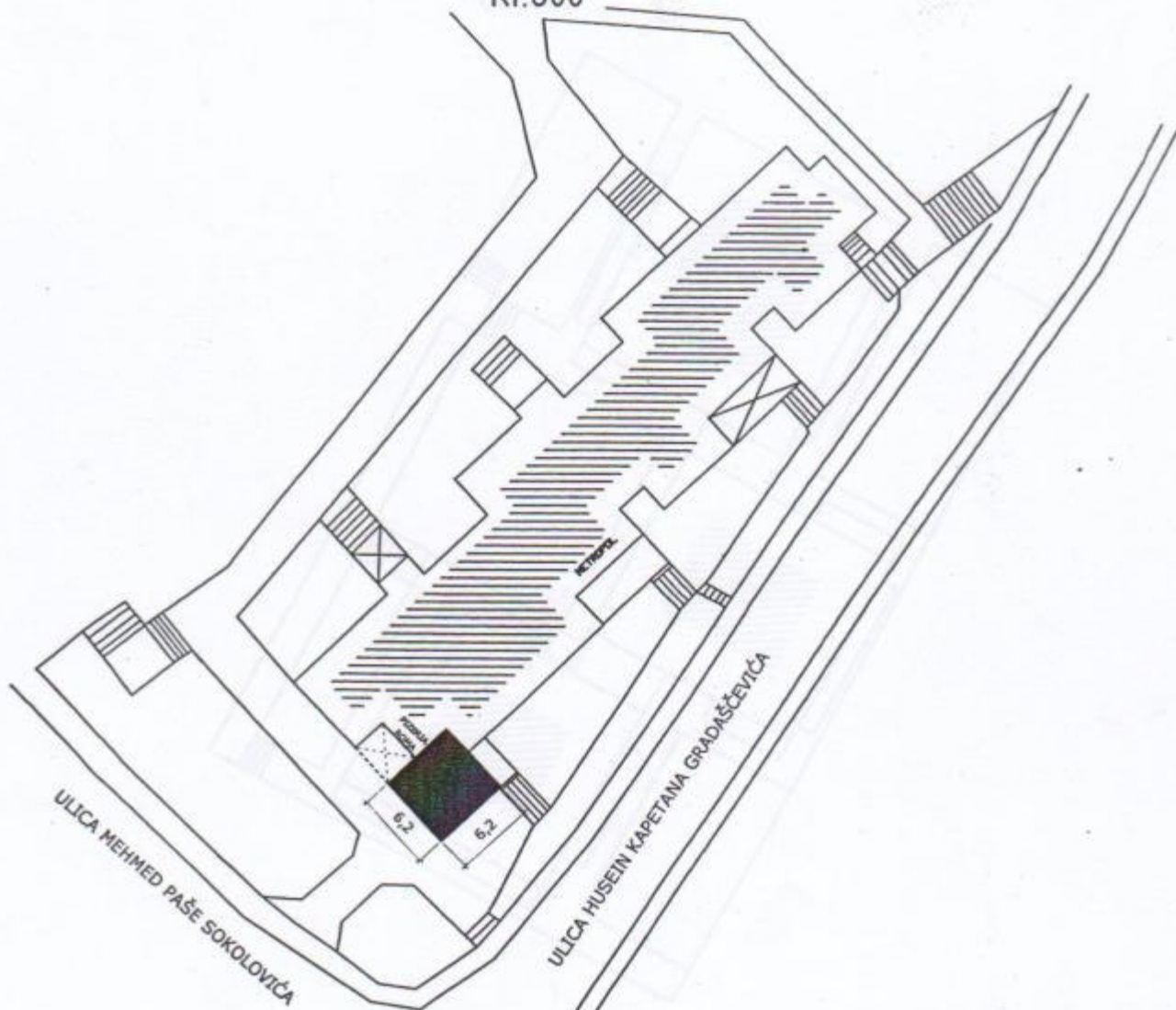


OPIS LOKACIJE(UTU):

- naziv ljetne bašte: "GRIL";
- objekat ispred kojeg se formira ljetna bašta je trajnog karaktera,
- lokacija objekta je: stambeno-poslovno naselje "ABC-blokovi" blok-A,
- dimenzije prostora ljetne bašte su: 2,0 x 2,0 m,
- zaštita od sunca i kiše: suncobran, rolo ili montažno-demontažna tenda koja se može lako ukloniti, prema obliku prostora ljetne bašte.
- jačinu zvuka u ugostiteljskom prostoru uskladiti sa važećim standardima i propisima iz te oblasti, tako da se ne remeti javni red i mir okolnog predmetnog mikrolokaliteta,
- površina zauzimanja javnog gradskog prostora je: P=4,0 m²
- korištenjem javne gradske površine u svrhu formiranja ljetne bašte investitor je dužan omogućiti nesmetao korištenje postojeće javne pješačke staze
- lokacija ljetne bašte je obuhvaćena u I-zoni,
- broj stolova: 1,
- podnu podlogu koristiti postojeću betonsku postavljanjem itisona preko iste,

- 30 -
SKICA LOKACIJE br.16.

RI:500

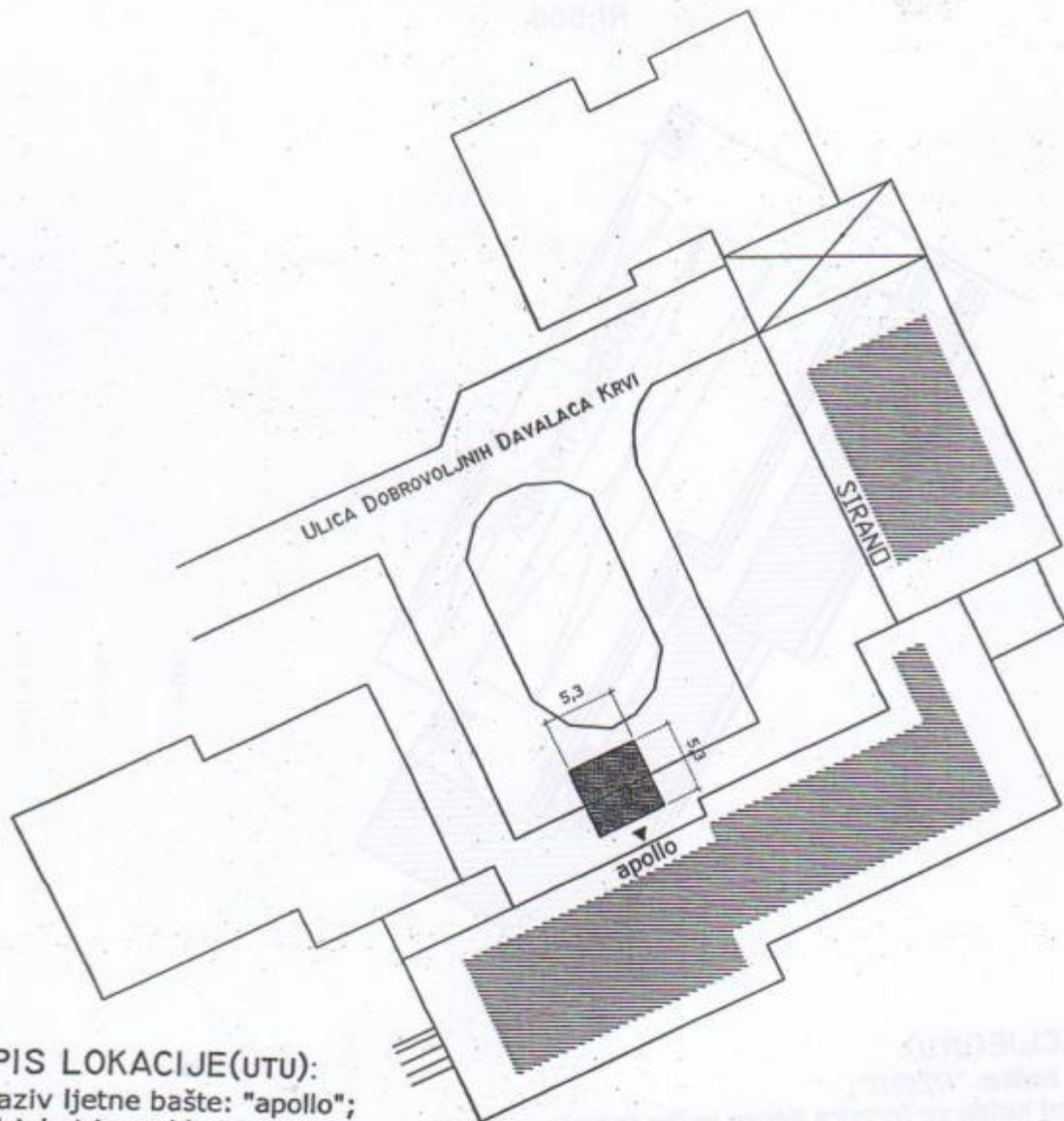


OPIS LOKACIJE(UTU):

- naziv ljetne bašte: "PIZERIA ROMA";
- objekat ispred kojeg se formira ljetna bašta je trajnog karaktera,
- lokacija objekta je: stambeno-poslovno naselje "Gaj", ul.H.K.Gradaševića,
- dimenzije prostora ljetne bašte su:6,20x6,20 m,
- zaštita od sunca i kiše: suncobran, rolo ili montažno-demontažna tenda koja se može lako ukloniti, prema obliku prostora ljetne bašte.
- jačinu zvuka u ugostiteljskom prostoru uskladiti sa važećim standardima i propisima iz te oblasti, tako da se ne remeti javni red i mir okolnog predmetnog mikrolokalityeta,
- površina zauzimanja javnog gradskog prostora je: P=38,44m²
- korištenjem javne gradske površine u svrhu formiranja ljetne bašte investitor je dužan omogućiti nesmetao korištenje postojeće javne pješačke staze
- lokacija ljetne bašte je obuhvaćena u II-zoni,
- broj stolova: 12,
- podnu podlogu koristiti postojeću betonsku postavljanjem itisona preko iste,

SKICA LOKACIJE br.17.

RI:500

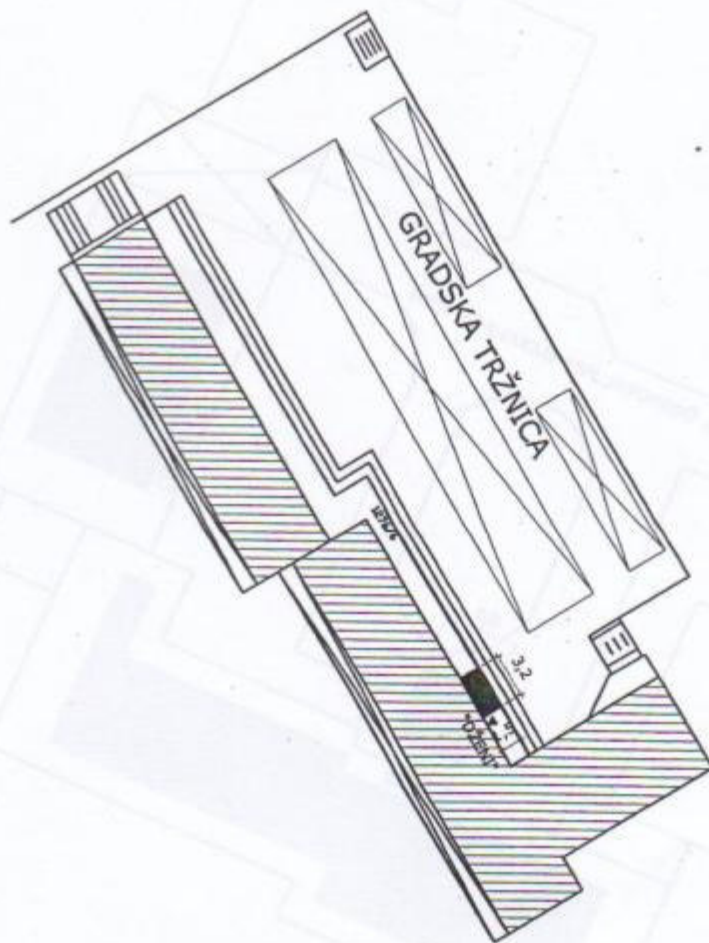


OPIS LOKACIJE(UTU):

- naziv ljetne bašte: "apollo";
- objekat ispred kojeg se formira ljetna bašta je trajnog karaktera,
- lokacija objekta je: Ul. Dobrovoljnih davalaca krvi/stambeno-poslovno naselje "Stadion",
- dimenzije prostora ljetne bašte su: 5,30 x 5,30 m,
- zaštita od sunca i kiše: suncobran, rolo ili montažno-demontažna tenda koja se može lako ukloniti, prema obliku prostora ljetne bašte.
- jačinu zvuka u ugostiteljskom prostoru uskladiti sa važećim standardima i propisima iz te oblasti, tako da se ne remeti javni red i mir okolnog predmetnog mikrolokaiteta,
- površina zauzimanja javnog gradskog prostora je: P=28m²
- korištenjem javne gradske površine u svrhu formiranja ljetne bašte investitor je dužan vlasnicima podrumskih prostorija omogućiti nesmetano korištenje podrumskih otvora kao i korištenje prilaza za šahtove za vodu, kanalizaciju i elektro,
- lokacija ljetne bašte je obuhvaćena u I-zoni,
- broj stolova: 9,
- podnu podlogu koristiti postojeću betonsku postavljanjem itisona preko iste,

SKICA LOKACIJE br.18.

RI:500

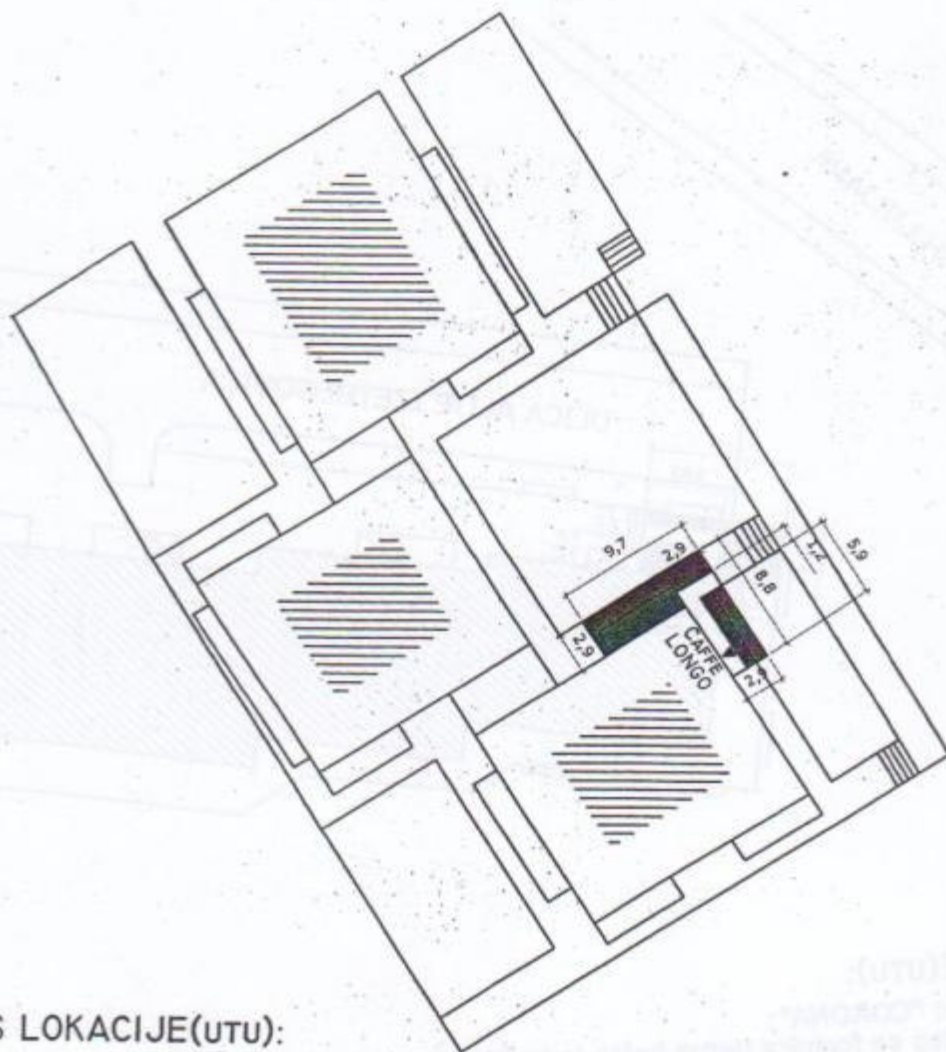


OPIS LOKACIJE(UTU):

- naziv ljetne bašte: "DŽENI";
- objekat ispred kojeg se formira ljetna bašta je trajnog karaktera,
- lokacija objekta je: stambeno-poslovno naselje "Centar" na gradskoj tržnici,
- dimenzije prostora ljetne bašte su: 1,50 x 3,20 m,
- zaštita od sunca i kiše: suncobran, rolo ili montažno-demontažna tenda koja se može lako ukloniti, prema obliku prostora ljetne bašte.
- jačinu zvuka u ugostiteljskom prostoru uskladiti sa važećim standardima i propisima iz te oblasti, tako da se ne remeti javni red i mir okolnog predmetnog mikrolokaliteta,
- površina zauzimanja javnog gradskog prostora je: $P=4,80m^2$
- korištenjem javne gradske površine u svrhu formiranja ljetne bašte investitor je dužan omogućiti nesmetao korištenje postojeće javne pješačke staze
- lokacija ljetne bašte je obuhvaćena u I-zoni,
- broj stolova: 1,
- podnu podlogu koristiti postojeću betonsku,

SKICA LOKACIJE br.19.

RI:500



OPIS LOKACIJE(UTU):

- naziv ljetne bašte: "LONGO";
- objekat ispred kojeg se formira ljetna bašta je trajnog karaktera,
- lokacija objekta je: stambeno-poslovno naselje "ABC-blokovi", blok C,
- dimenzije prostora ljetne bašte su: $2,90 \times 9,70 + 5,90 \times 2,90$ m - $5,90 \times 1,20$ m - $1,20 \times 2,90$ m,
- zaštita od sunca i kiše: suncobran, rolo ili montažno-demontažna tenda koja se može lako ukloniti, prema obliku prostora ljetne bašte.
- jačinu zvuka u ugostiteljskom prostoru uskladiti sa važećim standardima i propisima iz te oblasti, tako da se ne remeti javni red i mir okolnog predmetnog mikrolokality,
- površina zauzimanja javnog gradskog prostora je: $P=31,20$ m²
- korištenjem javne gradske površine u svrhu formiranja ljetne bašte investitor je dužan omogućiti nesmetao korištenje postojeće javne pješačke staze
- lokacija ljetne bašte je obuhvaćena u I-zoni,
- broj stolova: 10,
- podnu podlogu koristiti postojeću betonsku,

SKICA LOKACIJE br.20.

RI:500

ULICA ZLATNIH LJILJANA

ULICA ALIJE IZETBEGOVIĆA

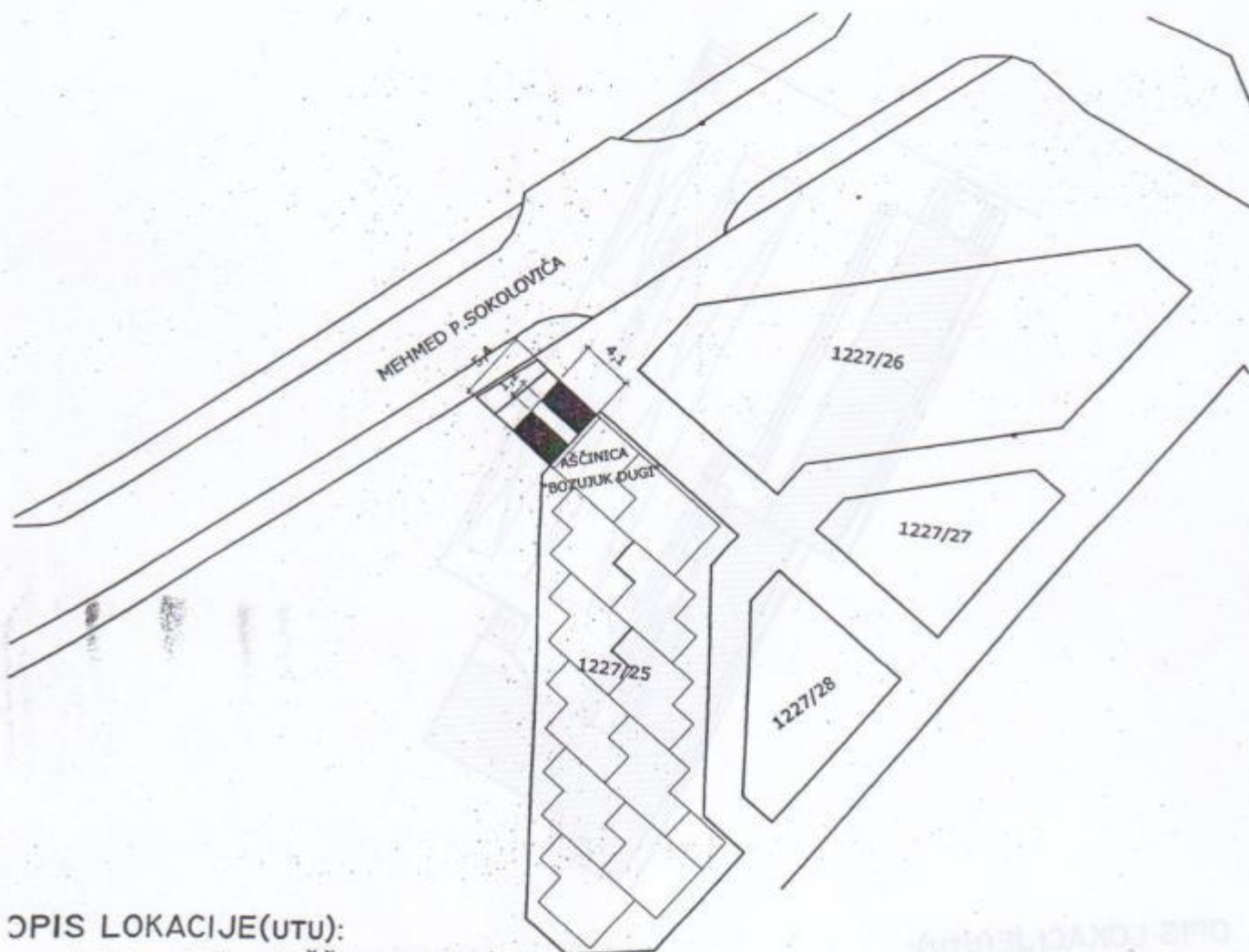
10
5,63
4,60
4,43
CAFFE
CORONA

OPIS LOKACIJE(UTU):

- naziv ljetne bašte: "CORONA";
- objekat ispred kojeg se formira ljetna bašta je trajnog karaktera,
- lokacija objekta je: stambeno-poslovno naselje "Klek"
- dimenzije prostora ljetne bašte su: 10,00 x 4,60 m - 5,63x1,20 m - 1,20x2,43m,
- zaštita od sunca i kiše: suncobran, rolo ili montažno-demontažna tenda koja se može lako ukloniti, prema obliku prostora ljetne bašte.
- jačinu zvuka u ugostiteljskom prostoru uskladiti sa važećim standardima i propisima iz te oblasti, tako da se ne remeti javni red i mir okolnog predmetnog mikrolokaliteta,
- površina zauzimanja javnog gradskog prostora je: P=36,34m²
- korištenjem javne gradske površine u svrhu formiranja ljetne bašte investitor je dužan omogućiti nesmetao korištenje postojećih javnih pješačkih staza
- lokacija ljetne bašte je obuhvaćena u III-zoni,
- broj stolova: 12,
- podnu podlogu koristiti postojeću betonsku postavljanjem itisona preko iste

SKICA LOKACIJE br.21.

RI:500

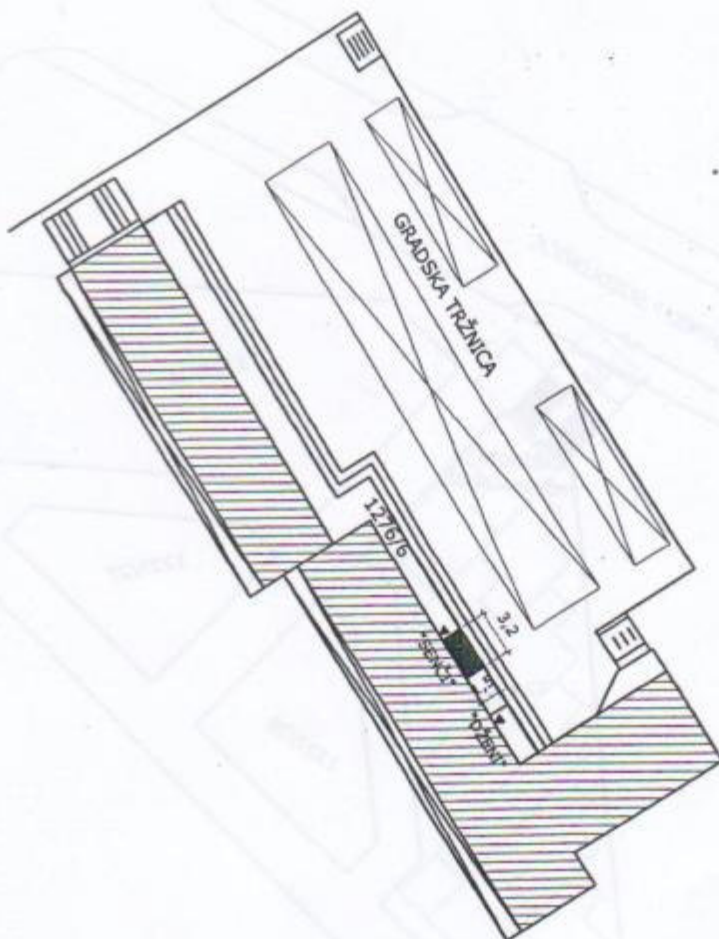


OPIS LOKACIJE(UTU):

- naziv ljetne bašte: "AŠČINICA BOZUJUK DUGI";
- objekat ispred kojeg se formira ljetna bašta je trajnog karaktera,
- lokacija objekta je: stambeno-poslovno naselje "Stadion" ul. M.P.Sokolovića,
- dimenzije prostora ljetne bašte su: 5.4 x 4.10 - 4,10 x1,20 m,
- zaštita od sunca i kiše: suncobran, rolo ili montažno-demontažna tenda koja se može lako ukloniti, prema obliku prostora ljetne bašte.
- jačinu zvuka u ugostiteljskom prostoru uskladiti sa važećim standardima i propisima te oblasti, tako da se ne remeti javni red i mir okolnog predmetnog mikrolokalteta,
- površina zauzimanja javnog gradskog prostora je: P=17,22 m²
- korištenjem javne gradske površine u svrhu formiranja ljetne bašte investitor je dužan omogućiti nesmetao korištenje postojeće javne pješačke staze
- lokacija ljetne bašte je obuhvaćena u II-zoni,
- broj stolova: 4,
- jednu podlogu koristiti postojeću betonsku postavljanjem itisona preko iste,

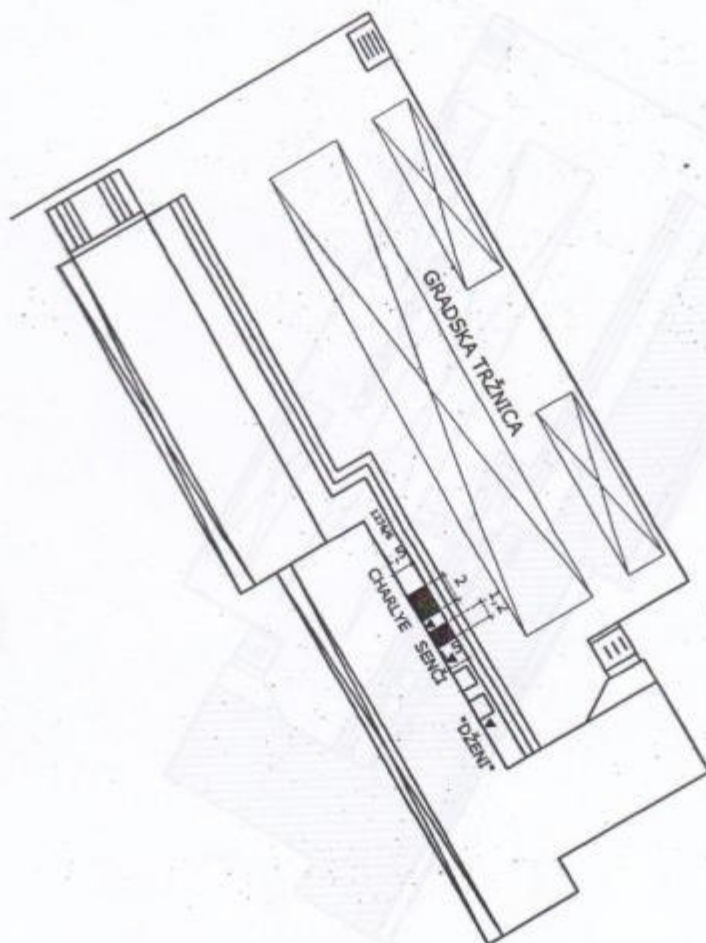
SKICA LOKACIJE br.22.

RI:500



OPIS LOKACIJE(UTU):

- naziv ljetne bašte: "SENČI";
- objekat ispred kojeg se formira ljetna bašta je trajnog karaktera,
- lokacija objekta je: stambeno-poslovno naselje "Centar" na gradskoj tržnici,
- dimenzije prostora ljetne bašte su: 3,20 x 1,50 m,
- zaštita od sunca i kiše: suncobran, rolo ili montažno-demontažna tenda koja se može lako ukloniti, prema obliku prostora ljetne bašte.
- jačinu zvuka u ugostiteljskom prostoru uskladiti sa važećim standardima i propisima iz te oblasti, tako da se ne remeti javni red i mir okolnog predmetnog mikrolokaliteta,
- površina zauzimanja javnog gradskog prostora je: $P=4,80m^2$
- korištenjem javne gradske površine u svrhu formiranja ljetne bašte investitor je dužan omogućiti nesmetao korištenje postojeće javne pješačke staze
- lokacija ljetne bašte je obuhvaćena u I-zoni,
- broj stolova: 1,
- podnu podlogu koristiti postojeću betonsku,

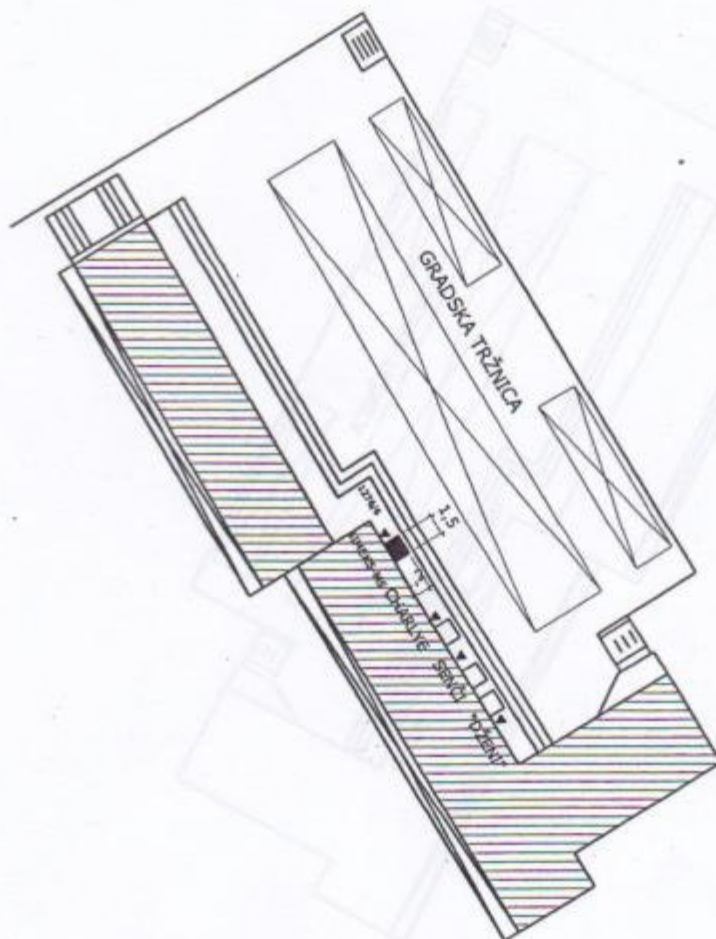
SKICA LOKACIJE br.23.
RI:500

OPIS LOKACIJE(UTU):

- naziv ljetne bašte: "CHARLYE";
- objekat ispred kojeg se formira ljetna bašta je trajnog karaktera,
- lokacija objekta je: stambeno-poslovno naselje "Centar" na gradskoj tržnici,
- dimenzije prostora ljetne bašte su: 1,20 x 1,50 + 2,0 x 1,50 m,
- zaštita od sunca i kiše: suncobran, rolo ili montažno-demontažna tenda koja se može lako ukloniti, prema obliku prostora ljetne bašte.
- jačinu zvuka u ugostiteljskom prostoru uskladiti sa važećim standardima i propisima iz te oblasti, tako da se ne remeti javni red i mir okolnog predmetnog mikroiokaliteta,
- površina zauzimanja javnog gradskog prostora je: P=4,80m²
- korištenjem javne gradske površine u svrhu formiranja ljetne bašte investitor je dužan omogućiti nesmetao korištenje postojeće javne pješačke staze
- lokacija ljetne bašte je obuhvaćena u I-zoni,
- broj stolova: 1,
- podnu podlogu koristiti postojeću betonsku,

SKICA LOKACIJE br.24.

RI:500

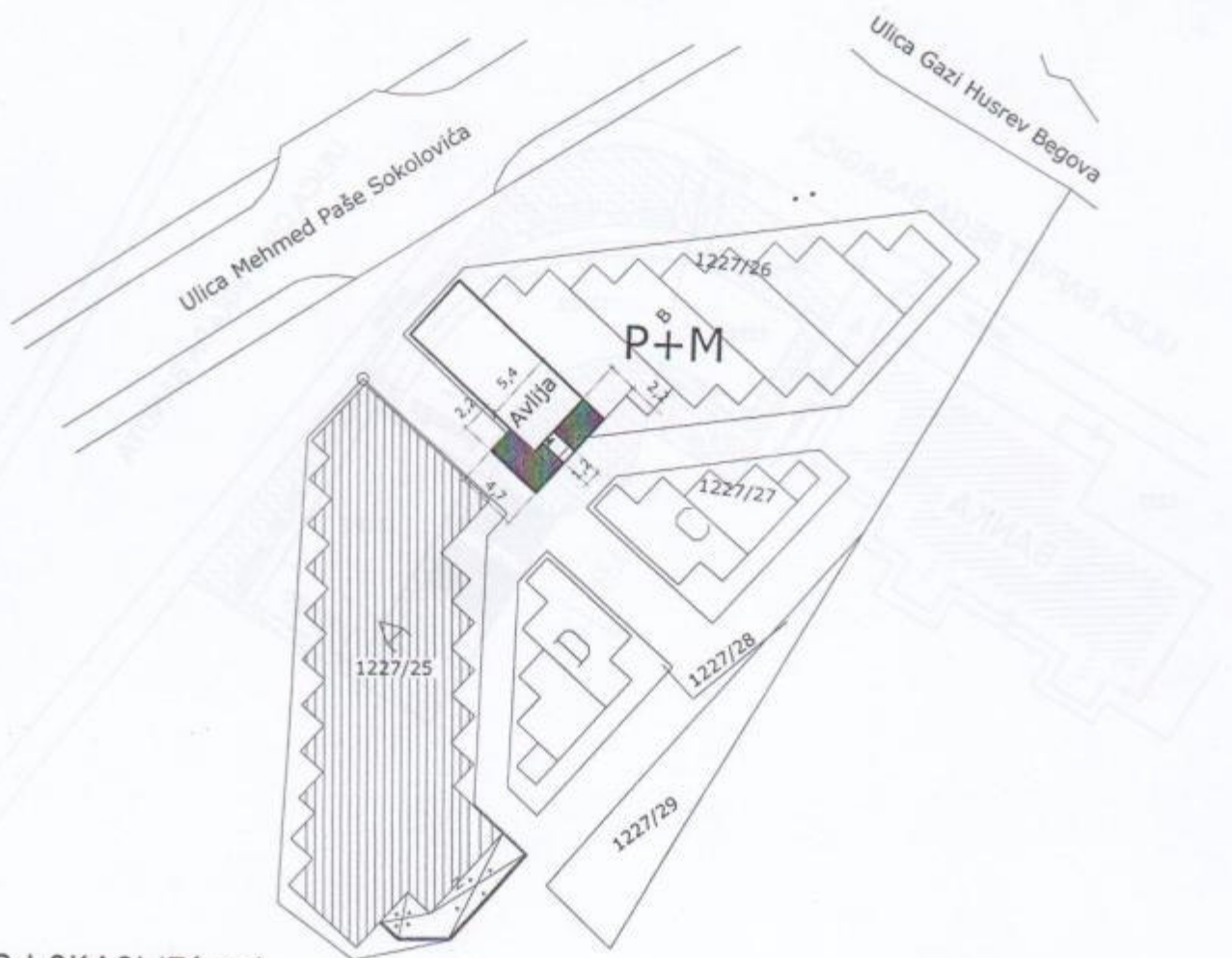


OPIS LOKACIJE(UTU):

- naziv ljetne bašte: "BIOMEKS-MS";
- objekat ispred kojeg se formira ljetna bašta je trajnog karaktera,
- lokacija objekta je: stambeno-poslovno naselje "Centar" na gradskoj tržnici,
- dimenzije prostora ljetne bašte su: 1,20 x 1,50 m,
- zaštita od sunca i kiše: suncobran, rolo ili montažno-demontažna tenda koja se može lako ukloniti, prema obliku prostora ljetne bašte.
- jačinu zvuka u ugostiteljskom prostoru uskladiti sa važećim standardima i propisima iz te oblasti, tako da se ne remeti javni red i mir okolnog predmetnog mikrolokaiteta,
- površina zauzimanja javnog gradskog prostora je: $P=1,80m^2$
- korištenjem javne gradske površine u svrhu formiranja ljetne bašte investitor je dužan omogućiti nesmetao korištenje postojeće javne pješačke staze
- lokacija ljetne bašte je obuhvaćena u I-zoni,
- broj stolova: 1,
- podnu podlogu koristiti postojeću betonsku,

SKICA LOKACIJE br.25.

RI:500

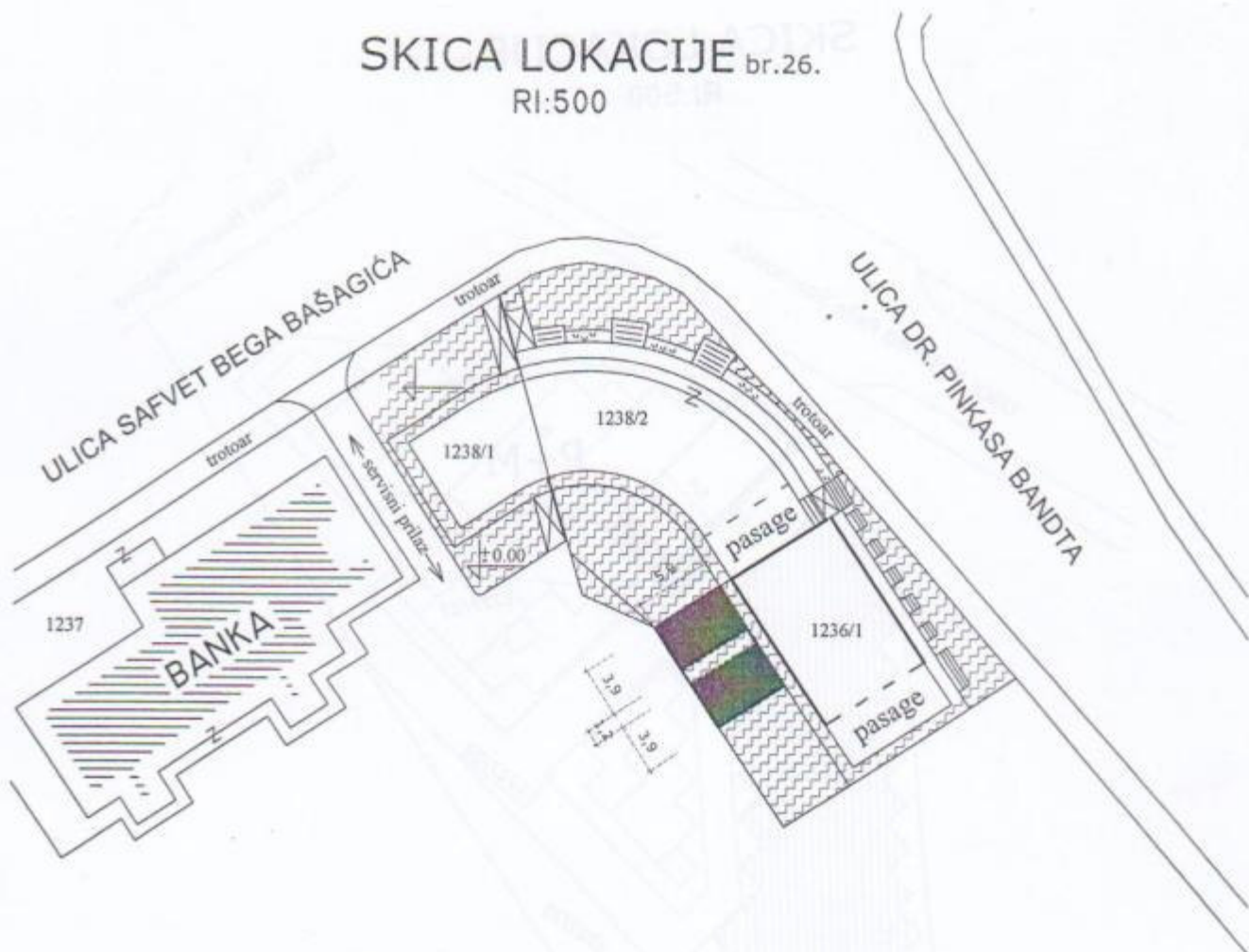


OPIS LOKACIJE(UTU):

- naziv ljetne bašte: "AVLIJA";
- objekat ispred kojeg se formira ljetna bašta je trajnog karaktera,
- lokacija objekta je: poslovni centar / ul. M.P.Sokolovića,
- dimenzije prostora ljetne bašte su nepravilnog oblika: 5.4 x 2,20 m + 2,2x4,7m - 2,2x1,20m
- zaštita od sunca i kiše: suncobran, rolo ili montažno-demontažna tenda koja se može lako ukloniti, prema obliku prostora ljetne bašte.
- jačinu zvuka u ugostiteljskom prostoru uskladiti sa važećim standardima i propisima iz te oblasti, tako da se ne remeti javni red i mir okolnog predmetnog mikrolokaliteta,
- površina zauzimanja javnog gradskog prostora je: P=19,58 m²
- korištenjem javne gradske površine u svrhu formiranja ljetne bašte investitor je dužan omogućiti nesmetao korištenje postojeće javne pješačke staze
- lokacija ljetne bašte je obuhvaćena u II-zoni,
- broj stolova: 5,
- podnu podlogu koristiti postojeću betonsku postavljajući itisona preko iste,

SKICA LOKACIJE br.26.

RI:500

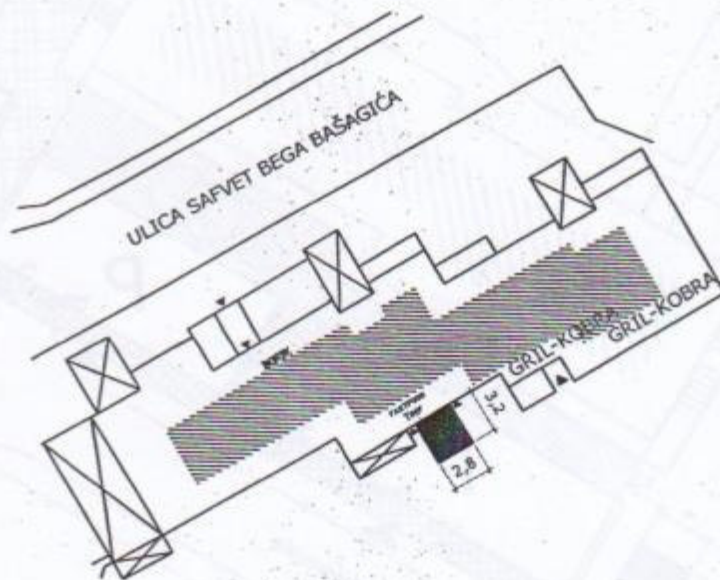


OPIS LOKACIJE(UTU):

- naziv ljetne bašte: "Rich";
- objekat ispred kojeg se formira ljetna bašta je trajnog karaktera,
- lokacija objekta je: stambeno-poslovno naselje "ABC-blokovi",
- dimenzije prostora ljetne bašte su: 5,90 x 3,90+5,90 x 3,90m,
- zaštita od sunca i kiše: suncobran, rolo ili montažno-demontažna tenda koja se može lako ukloniti, prema obliku prostora ljetne bašte.
- jačinu zvuka u ugostiteljskom prostoru uskladiti sa važećim standardima i propisima iz te oblasti, tako da se ne remeti javni red i mir okolnog predmetnog mikrolokality,
- površina zauzimanja javnog gradskog prostora je: P=46 m²
- korištenjem javne gradske površine u svrhu formiranja ljetne bašte investitor je dužan omogućiti nesmetano korištenje postojeće javne pješačke staze
- lokacija ljetne bašte je obuhvaćena u I-zoni,
- broj stolova: 15,
- podnu podlogu koristiti postojeću betonsku postavljajući itisona preko iste,

SKICA LOKACIJE br.27.

RI:500

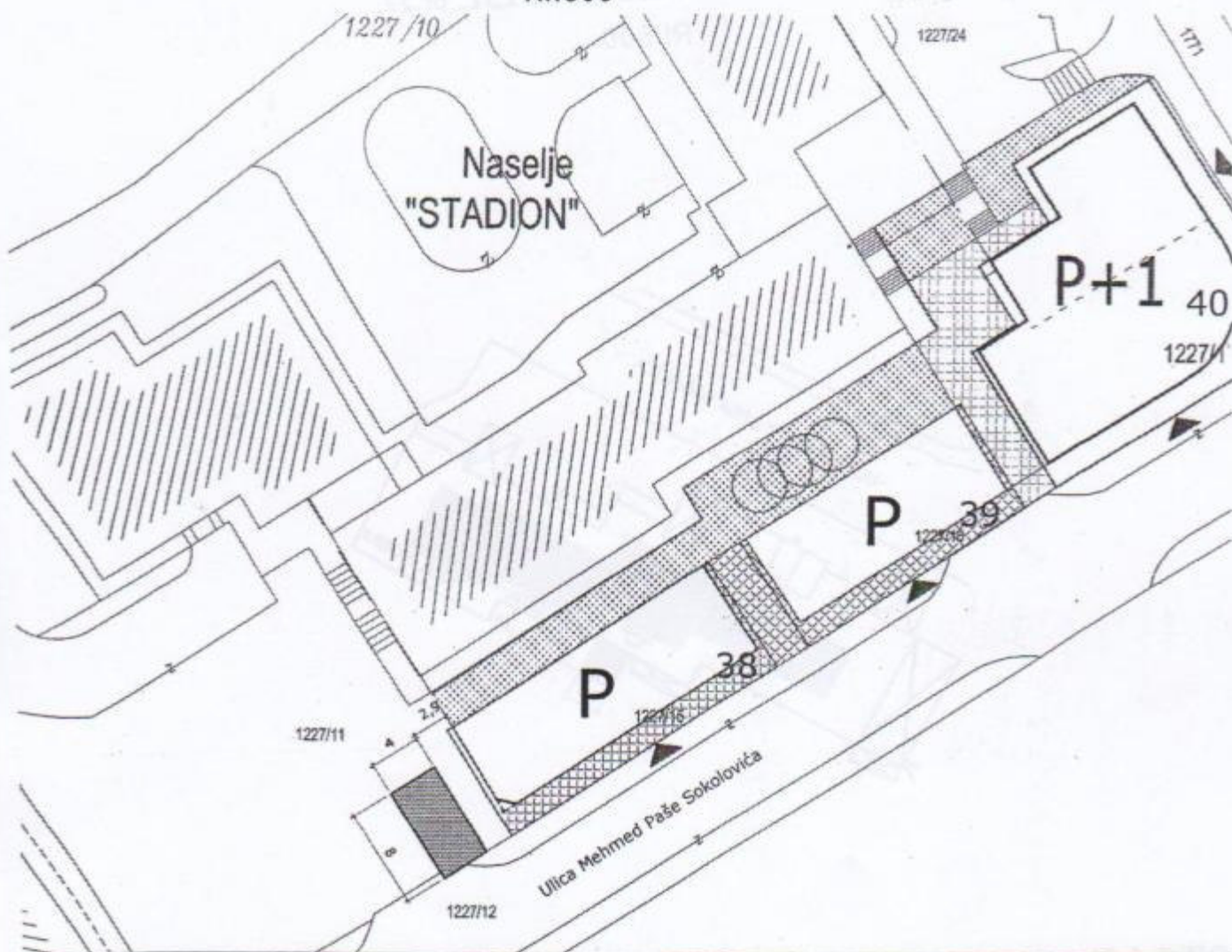


OPIS LOKACIJE(UTU):

- naziv ljetne bašte: "fast food-Tref";
- objekat ispred kojeg se formira ljetna bašta je trajnog karaktera,
- lokacija objekta je: stambeno-poslovno naselje "Centar",
- dimenzije prostora ljetne bašte su: 2.80x3.20 m,
- zaštita od sunca i kiše: suncobran, rolo ili montažno-demontažna tenda koja se može lako ukloniti, prema obliku prostora ljetne bašte.
- jačinu zvuka u ugostiteljskom prostoru uskladiti sa važećim standardima i propisima iz te oblasti, tako da se ne remeti javni red i mir okolnog predmetnog mikrolokalityta,
- površina zauzimanja javnog gradskog prostora je: P=9 m²
- korištenjem javne gradske površine u svrhu formiranja ljetne bašte investitor je dužan omogućiti vlasnicima podrumskih prostorija nesmetano korištenje postojećih podrumskih otvora kao i prilaze za šahtove za vodu, klanalizaciju i elektro,
- lokacija ljetne bašte je obuhvaćena u I-zoni,
- broj stolova: 2,
- podnu podlogu koristiti postojeću betonsku postavljanjem itisona preko iste,

SKICA LOKACIJE⁴² br.28.

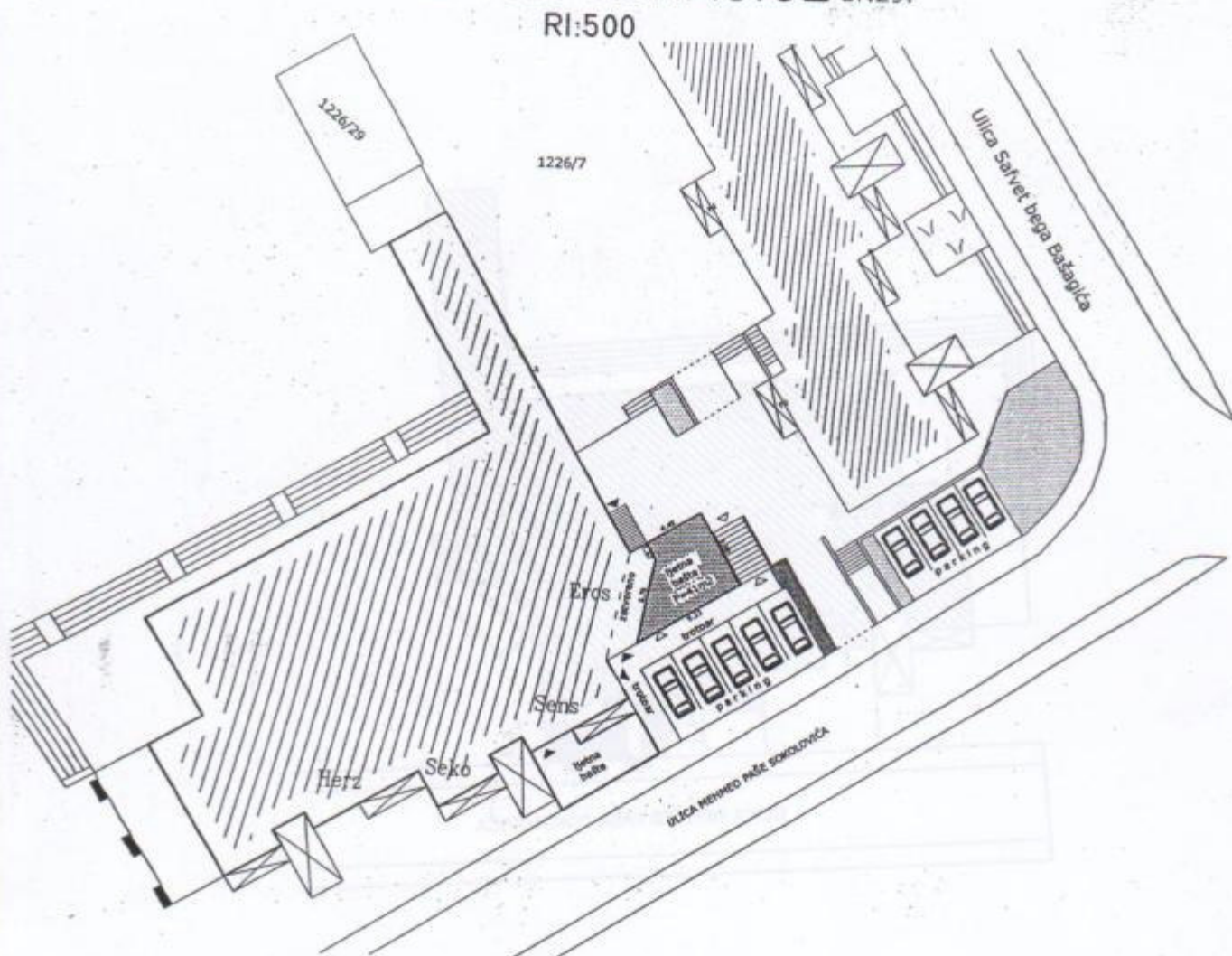
RI:500



OPIS LOKACIJE(UTU):

- naziv ljetne bašte: "ENIGMA";
- objekat ispred kojeg se formira ljetna bašta je trajnog karaktera,
- lokacija objekta je: Ul. Mehmed Paše Sokolovića,
- dimenzije prostora ljetne bašte su: 8,00 x 4,00 m,
- zaštita od sunca i kiše: suncobran, rolo ili montažno-demontažna tenda koja se može lako ukloniti, prema obliku prostora ljetne bašte.
- jačinu zvuka u ugostiteljskom prostoru uskladiti sa važećim standardima i propisima iz te oblasti, tako da se ne remeti javni red i mir okolnog predmetnog mikrolokaliteta,
- površina zauzimanja javnog gradskog prostora je: P=32m²
- korištenjem javne gradske površine u svrhu formiranja ljetne bašte investitor je dužan vlasnicima okolnih stanova omogućiti nesmetano korištenje pješački prohodnih staza
- lokacija ljetne bašte je obuhvaćena u I-zoni,
- broj stolova: 10,
- podnu podlogu koristiti od betonske gotove galanterije, koja se nakon isteka roka uklanja.

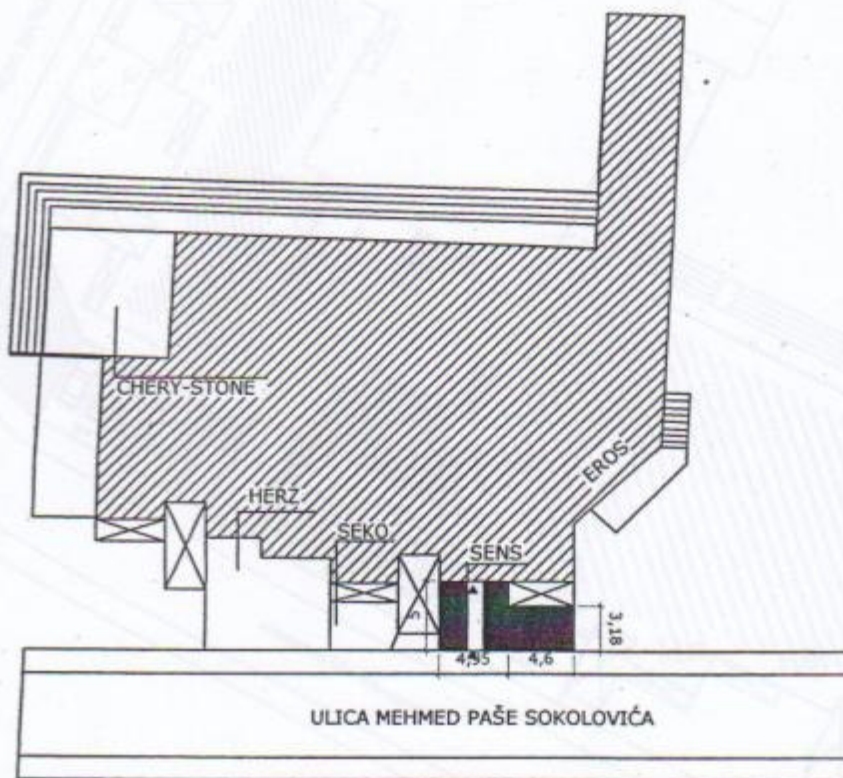
SKICA LOKACIJE br.29.



OPIS LOKACIJE(UTU):

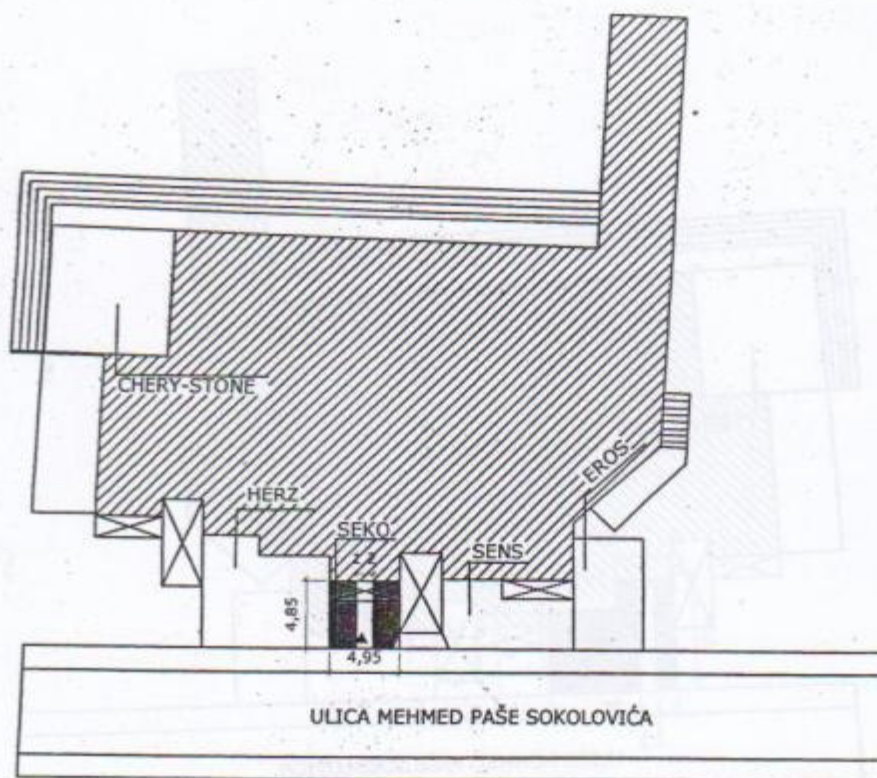
- naziv ljetne bašte: "EROS";
- objekat ispred kojeg se formira ljetna bašta je trajnog karaktera,
- lokacija objekta je: stambeno-poslovno naselje "Centar" ul.M.P.Sokolovića,
- prostor formirati ispred objekta na dijelu zelene površine, koja se trajno pretvara u ravnu betonsku ploču kao javnu površinu.
- dimenzije prostora ljetne bašte su: 9,23/6,89/4,45/1,57/6,76 m,
- zaštita od sunca i kiše: suncobran, rolo ili montažno-demontažna tenda koja se može lako ukloniti, prema obliku prostora ljetne bašte.
- jačinu zvuka u ugostiteljskom prostoru uskladiti sa važećim standardima i propisima iz te oblasti, tako da se ne remeti javni red i mir okolnog predmetnog mikrolokalityta,
- površina zauzimanja javnog gradskog prostora je: P=41m²
- korištenjem javne gradske površine u svrhu formiranja ljetne bašte investitor je dužan omogućiti nesmetao korištenje postojeće javne pješačke staze
- lokacija ljetne bašte je obuhvaćena u I-zoni,
- broj stolova: 14,
- podnu podlogu koristiti kao betonsku,

- 44 -
SKICA LOKACIJE br.30.
 RI:500

**OPIS LOKACIJE (UTU):**

- naziv ljetne bašte: "SENS";
- objekat ispred kojeg se formira ljetna bašta je trajnog karaktera,
- lokacija objekta je: stambeno-poslovno naselje "Centar" ul. M.P.Sokolovića,
- dimenzije prostora ljetne bašte su: 4,60x3,18 + 5,0x4,95 m - 5,0 x 1,20 m,
- zaštita od sunca i kiše: suncobran, rolo ili montažno-demontažna tenda koja se može lako ukloniti, prema obliku prostora ljetne bašte.
- jačinu zvuka u ugostiteljskom prostoru uskladiti sa važećim standardima i propisima iz te oblasti, tako da se ne remeti javni red i mir okolnog predmetnog mikrolokaliteta,
- površina zauzimanja javnog gradskog prostora je: P=33,20m²
- korištenjem javne gradske površine u svrhu formiranja ljetne bašte investitor je dužan omogućiti nesmetao korištenje postojeće javne pješačke staze
- lokacija ljetne bašte je obuhvaćena u I-zoni,
- broj stolova: 11,
- podnu podlogu koristiti postojeću betonsku postavljanjem itisona preko iste,

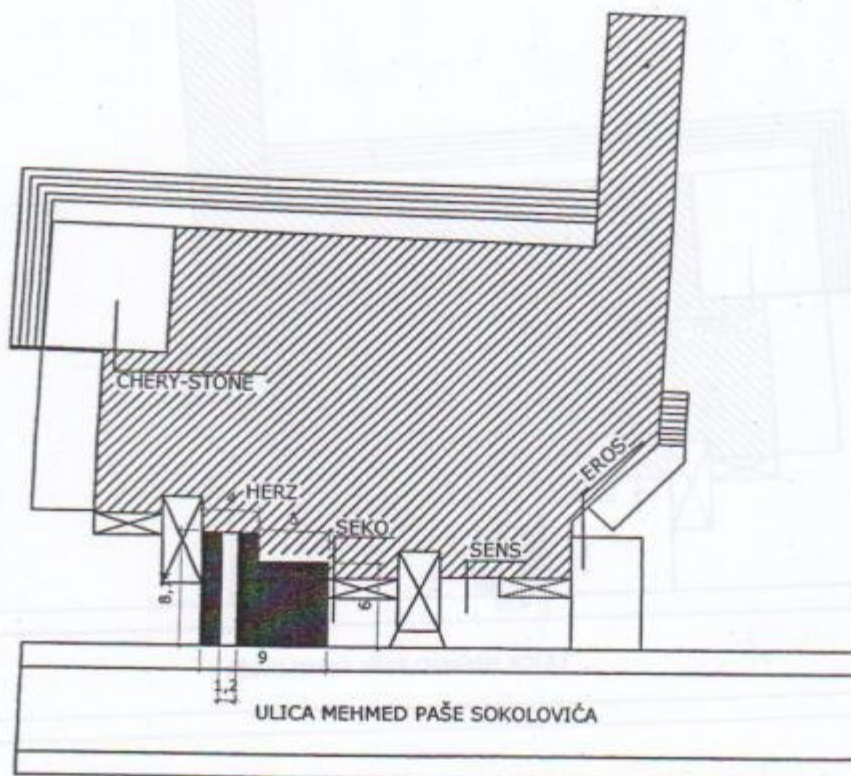
- 45 -
SKICA LOKACIJE br.31.
 RI:500

**OPIS LOKACIJE(UTU):**

- naziv ljetne bašte: "SEKO";
- objekat ispred kojeg se formira ljetna bašta je trajnog karaktera,
- lokacija objekta je: stambeno-poslovno naselje "Centar" ul.M.P.Sokolovića,
- dimenzije prostora ljetne bašte su:4,95x4,85 m - 1,20 x 4,85 m,
- zaštita od sunca i kiše: suncobran, rolo ili montažno-demontažna tenda koja se može lako ukloniti, prema obliku prostora ljetne bašte.
- jačinu zvuka u ugostiteljskom prostoru uskladiti sa važećim standardima i propisima iz te oblasti, tako da se ne remeti javni red i mir okolnog predmetnog mikrolokality,
- površina zauzimanja javnog gradskog prostora je: P=18,18 m²
- korištenjem javne gradske površine u svrhu formiranja ljetne bašte Investitor je dužan omogućiti nesmetao korištenje postojeće javne pješačke staze
- lokacija ljetne bašte je obuhvaćena u I-zoni,
- broj stolova: 6,
- podnu podlogu koristiti drvenu konstrukciju postavljanjem itisona preko iste,

SKICA LOKACIJE br.32.

RI:500

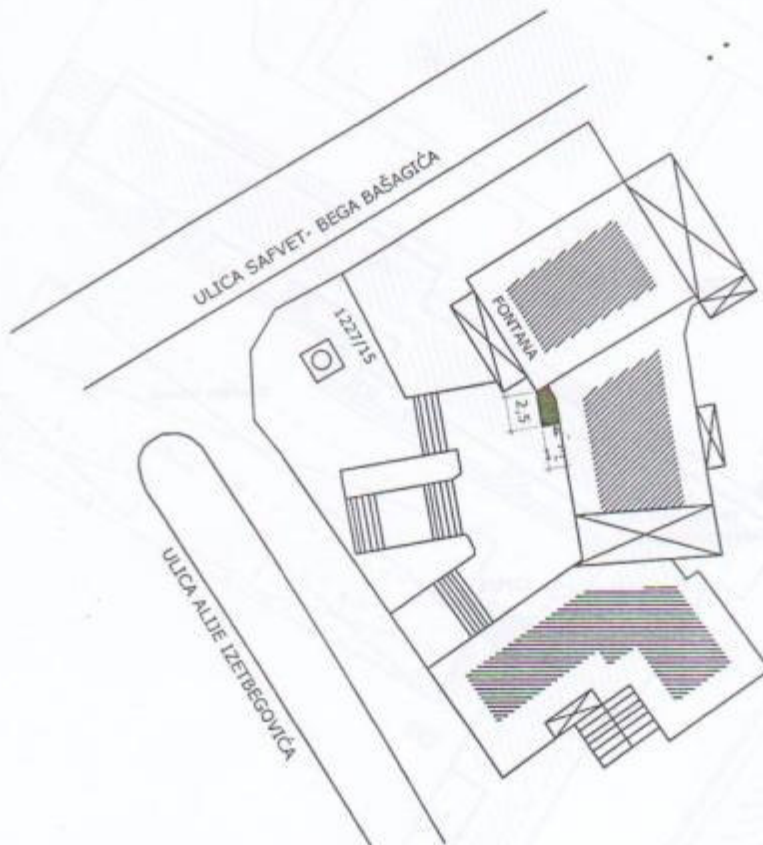


OPIS LOKACIJE(UTU):

- naziv ljetne bašte: "HERZ";
- objekat ispred kojeg se formira ljetna bašta je trajnog karaktera,
- lokacija objekta je: stambeno-poslovno naselje "Centar", ul. M.P.Sokolovića,
- dimenzije prostora ljetne bašte su: 6,0x5,0 + 8,14x4,0 m - 1,20 x 8,14 m,
- zaštita od sunca i kiše: suncobran, rolo ili montažno-demontažna tenda koja se može lako ukloniti, prema obliku prostora ljetne bašte,
- jačinu zvuka u ugostiteljskom prostoru uskladiti sa važećim standardima i propisima iz te oblasti, tako da se ne remeti javni red i mir okolnog predmetnog mikrolokaliteta,
- površina zauzimanja javnog gradskog prostora je: P=53,24m²
- korištenjem javne gradske površine u svrhu formiranja ljetne bašte investitor je dužan omogućiti nesmetao korištenje postojeće javne pješačke staze
- lokacija ljetne bašte je obuhvaćena u I-zoni,
- broj stolova: 17,
- podnu podlogu koristiti raniju betonsku,

SKICA LOKACIJE br.33.

RI:500

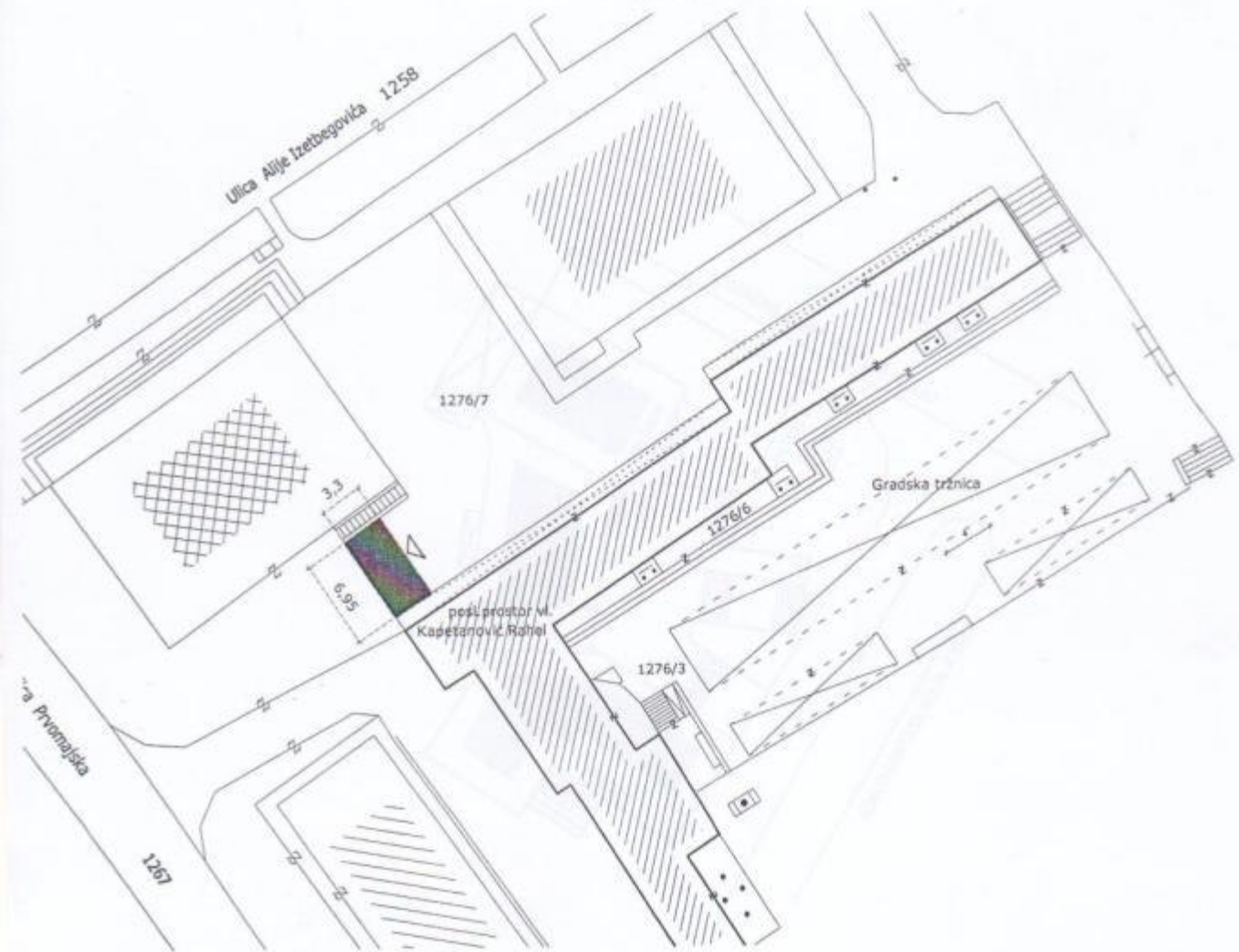


OPIS LOKACIJE(UTU):

- naziv bašte: "Kobra" doo Zavidovići.
- objekat ispred kojeg se formira bašta je trajnog karaktera,
- lokacija objekta je: stambeno-poslovno naselje "Centar", ulica "Alije Izetbegovića",
- dimenzije prostora bašte su: 2,50 x 1,30 m,
- zaštita od sunca i kiše: suncobran, rolo ili montažno-demontažna tenda koja se može lako ukloniti, prema obliku prostora bašte.
- jačinu zvuka u ugostiteljskom prostoru uskladiti sa važećim standardima i propisima iz te oblasti, tako da se ne remeti javni red i mir okolnog predmetnog mikrolokaliteta,
- površina zauzimanja javnog gradskog prostora je: $P=3,25m^2$
- korištenjem javne gradske površine u svrhu formiranja bašte investitor je dužan omogućiti nesmetao korištenje postojeće javne pješačke staze
- lokacija bašte je obuhvaćena u I-zoni,
- broj stolova: 1,
- podnu podlogu koristiti postojeću betonsku,

SKICA LOKACIJE br.34.

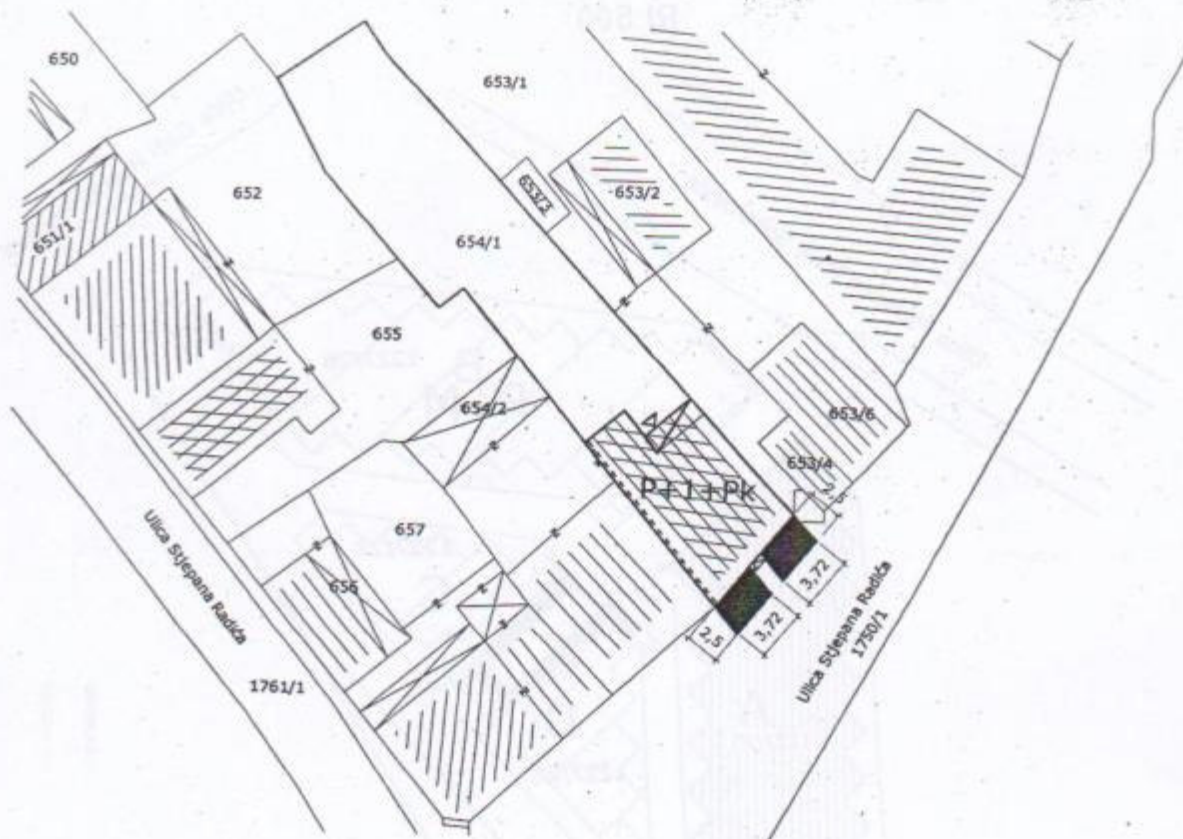
RI:500



OPIS LOKACIJE(UTU):

- naziv ljetne bašte:
- objekat ispred kojeg se formira ljetna bašta je trajnog karaktera,
- lokacija objekta je: stambeno-poslovno naselje "Centar" ispod gradske tržnice,,
- dimenzije prostora ljetne bašte su: 6,95 x 3,30 m
- zaštita od sunca i kiše: suncobran, rolo ili montažno-demontažna tenda koja se može lako ukloniti, prema obliku prostora ljetne bašte.
- jačinu zvuka u ugostiteljskom prostoru uskladiti sa važećim standardima i propisima iz te oblasti, tako da se ne remeti javni red i mir okolnog predmetnog mikrolokaliteta,
- površina zauzimanja javnog gradskog prostora je: P=22,93 m²
- korištenjem javne gradske površine u svrhu formiranja ljetne bašte investitor je dužan omogućiti nesmetao korištenje postojeće javne pješačke staze
- lokacija ljetne bašte je obuhvaćena u I-zoni,
- broj stolova: 8,
- podnu podlogu koristiti postojeću betonsku postavljanjem itisona preko iste,

- 49 -
SKICA LOKACIJE br.35.
 RI:500

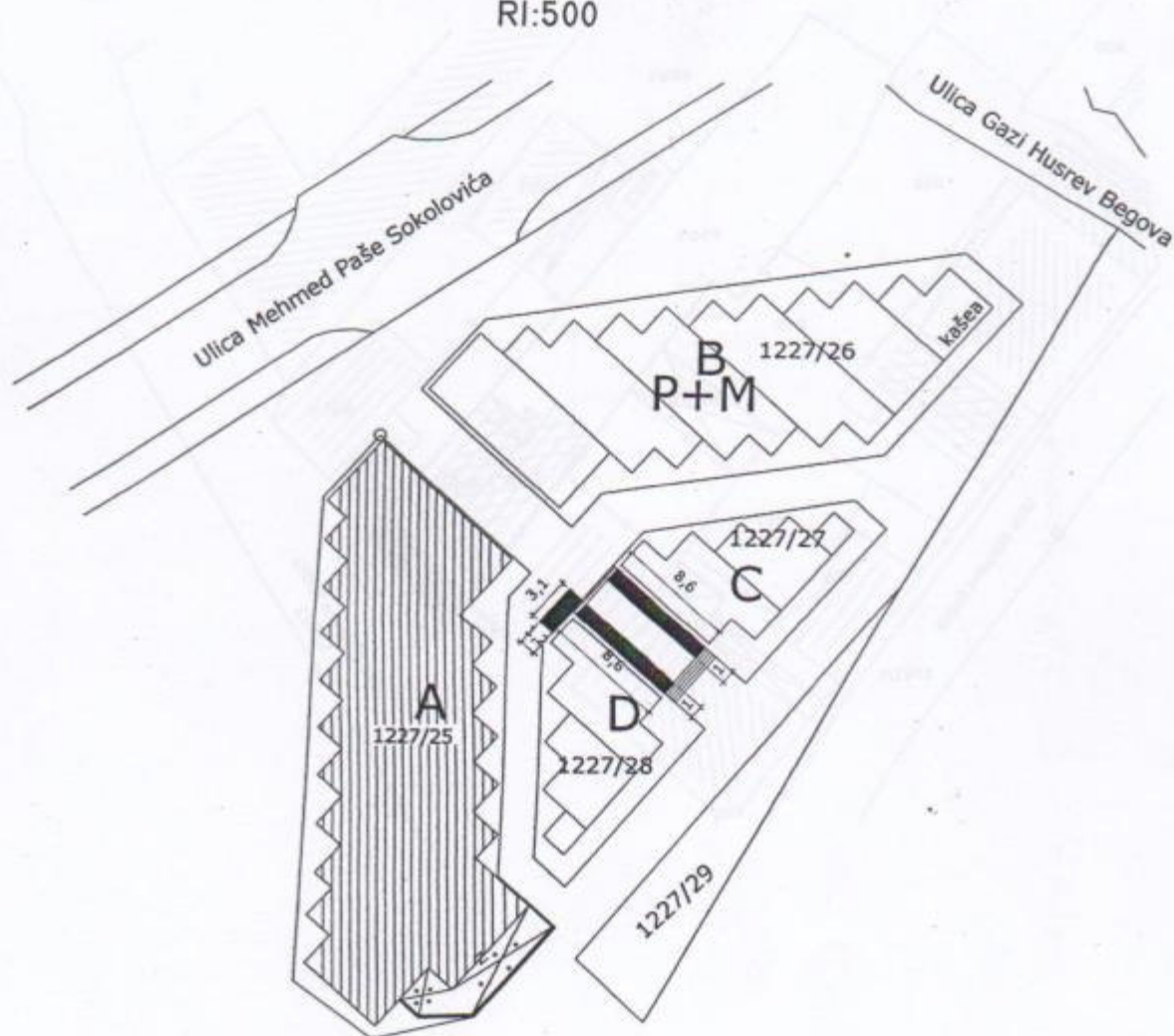


OPIS LOKACIJE(UTU):

- naziv ljetne bašte:
- objekat ispred kojeg se formira ljetna bašta je trajnog karaktera,
- lokacija objekta je: Ulica Stjepana Radića
- dimenzije prostora ljetne bašte su: 3,72x2,50m + 3,72x2,50 m
- zaštita od sunca i kiše: suncobran, rolo ili montažno-demontažna tenda koja se može lako ukloniti, prema obliku prostora ljetne bašte.
- jačinu zvuka u ugostiteljskom prostoru uskladiti sa važećim standardima i propisima iz te oblasti, tako da se ne remeti javni red i mir okolnog predmetnog mikrolokaliteta,
- površina zauzimanja javnog gradskog prostora je: P=18,6 m²
- korištenjem javne gradske površine u svrhu formiranja ljetne bašte Investitor je dužan omogućiti nesmetao korištenje postojeće javne pješačke staze
- lokacija ljetne bašte je obuhvaćena u III-zoni,
- broj stolova: 6,
- podnu podlogu koristiti postojeću betonsku postavljanjem itisona preko iste,

SKICA LOKACIJE br.36.

RI:500

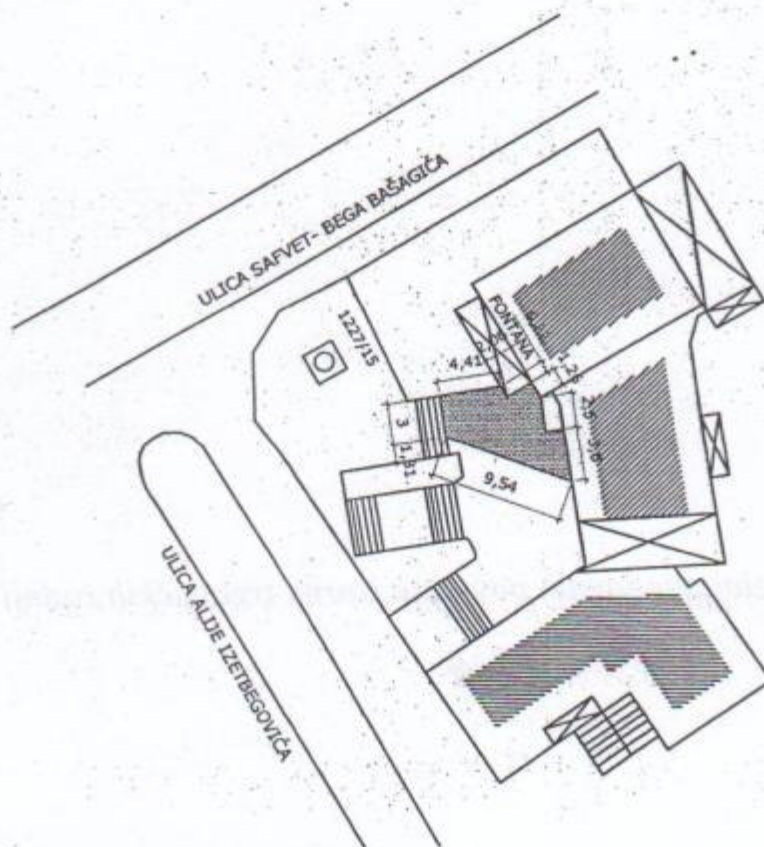


OPIS LOKACIJE(UTU):

- naziv poslovnog prostora: "ORIJENT"
- objekat ispred kojeg se formira ljetna bašta je trajnog karaktera
- lokacija objekta je : ulica "Gazi Husrev-begova",
- dimenzije prostora su: 8,60x1,0 +8,60x1,0+3,10x1,20 m,
- zaštita od sunca i kiše: suncobran, rolo ili montažno-demontažna tenda koja se može lako ukloniti, prema obliku prostora ljetne bašte.
- jačinu zvuka u ugostiteljskom prostoru uskladiti sa važećim standardima i propisima iz te oblasti, tako da se ne remeti javni red i mir okolnog predmetnog mikrolokaliteta,
- površina zauzimanja javnog gradskog prostora je: P=20,92m²
- korištenjem javne gradske površine u svrhu formiranja ljetne bašte investitor je dužan omogućiti nesmetao korištenje postojeće javne pješačke staze
- lokacija ljetne bašte je obuhvaćena u II-zoni,
- broj stolova: 7,
- podnu podlogu koristiti postojeću betonsku postavljanjem itisona preko iste,

SKICA LOKACIJE br.37.

RI:500

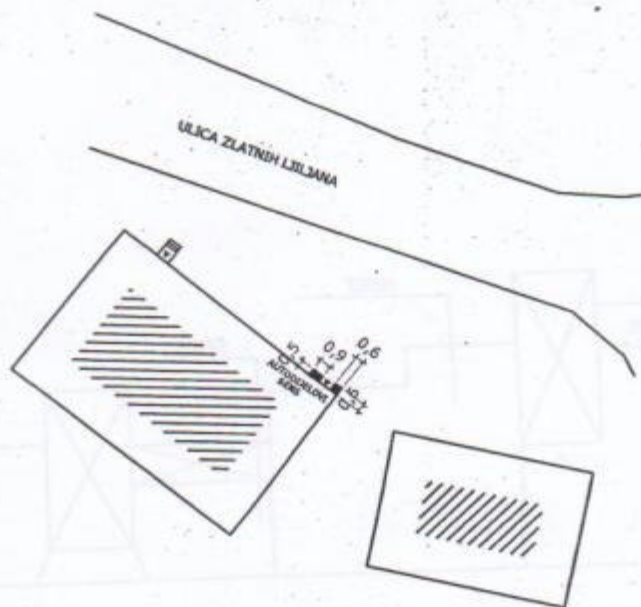


OPIS LOKACIJE(UTU):

- naziv bašte:
- objekat ispred kojeg se formira bašta je trajnog karaktera,
- lokacija objekta je: stambeno-poslovno naselje "Centar", ulica "Alije Izetbegovića",
- dimenzije prostora bašte su: nepravilnog oblika dimenzija po stranama; 2,5/3,8/9,54/3,0/4,41 0,88/2,06/1,26 m.
- zaštita od sunca i kiše: suncobrani koji se nakon isteka privremenog-roka uklanjaju.
- jačinu zvuka u ugostiteljskom prostoru uskladiti sa važećim standardima i propisima iz te oblasti, tako da se ne remeti javni red i mir okolnog predmetnog mikrolokaliteta,
- površina zauzimanja javnog gradskog prostora je: P=38 m²
- korištenjem javne gradske površine u svrhu formiranja bašte za vrijeme održavanja manifestacije ljeta u gradu investitor je dužan omogućiti nesmetao korištenje postojeće javne pješačke staze.
- lokacija bašte je obuhvaćena u I-zoni,
- broj stolova: 13,
- podnu podlogu koristiti postojeću betonsku,

B. Zauzimanje javnih površina ispred trgovačkih radnji

U sezoni 2015. god.

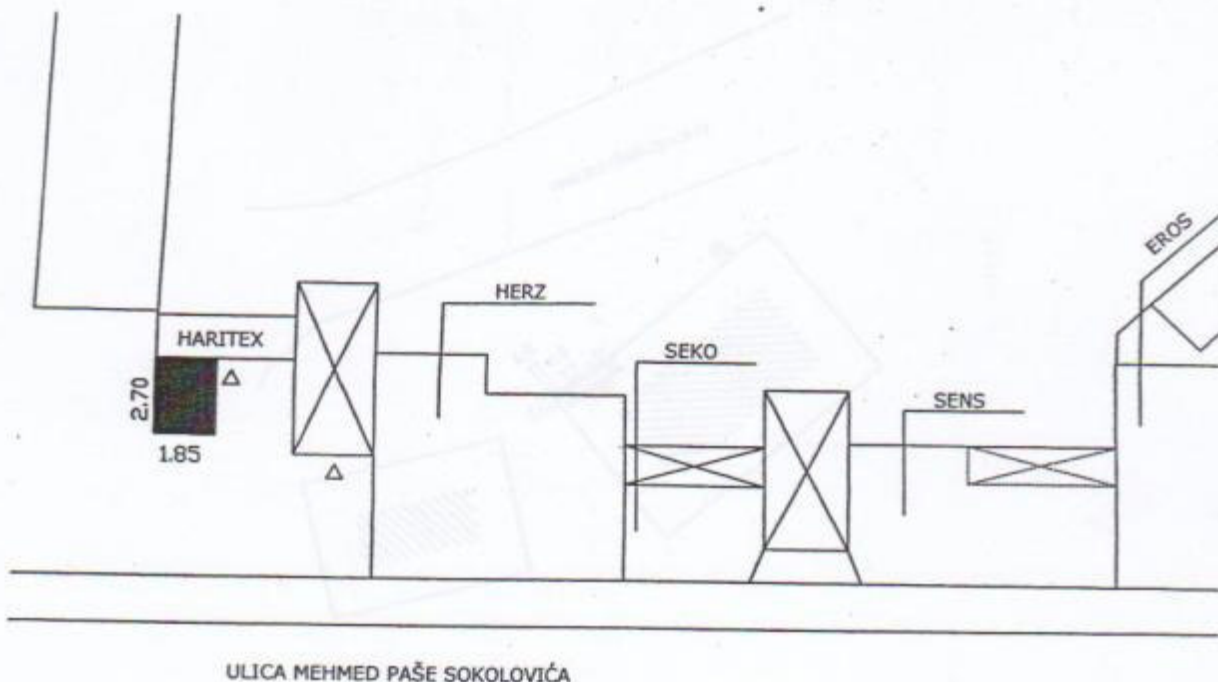
SKICA LOKACIJE br.1
R 1:500

OPIS LOKACIJE(UTU):

- naziv poslovnog prostora: "AUTO-DIJELOVI SENS"
- objekat ispred kojeg se formira izlog je trajnog karaktera,
- lokacija objekta je : ulica "Zlatnih Ljiljana",
- dimenzije prostora su: 0,90x0,50 + 0,90x0,90 m,
- zaštita od sunca i kiše: suncobran, rolo ili montažno-demontažna tenda koja se može lako ukloniti, prema obliku prostora ljetne bašte.
- površina zauzimanja javnog gradskog prostora je: P=1,26 m²,
- lokacija je obuhvaćena u I-zoni,
- prostor zauzimanja javne gradske površine je privremenog karaktera i isti se određuje postupkom zauzimanja javne gradske površine,

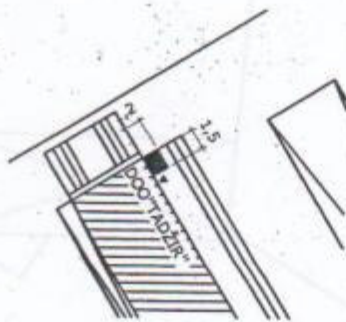
SKICA LOKACIJE br.2.

R 1:500



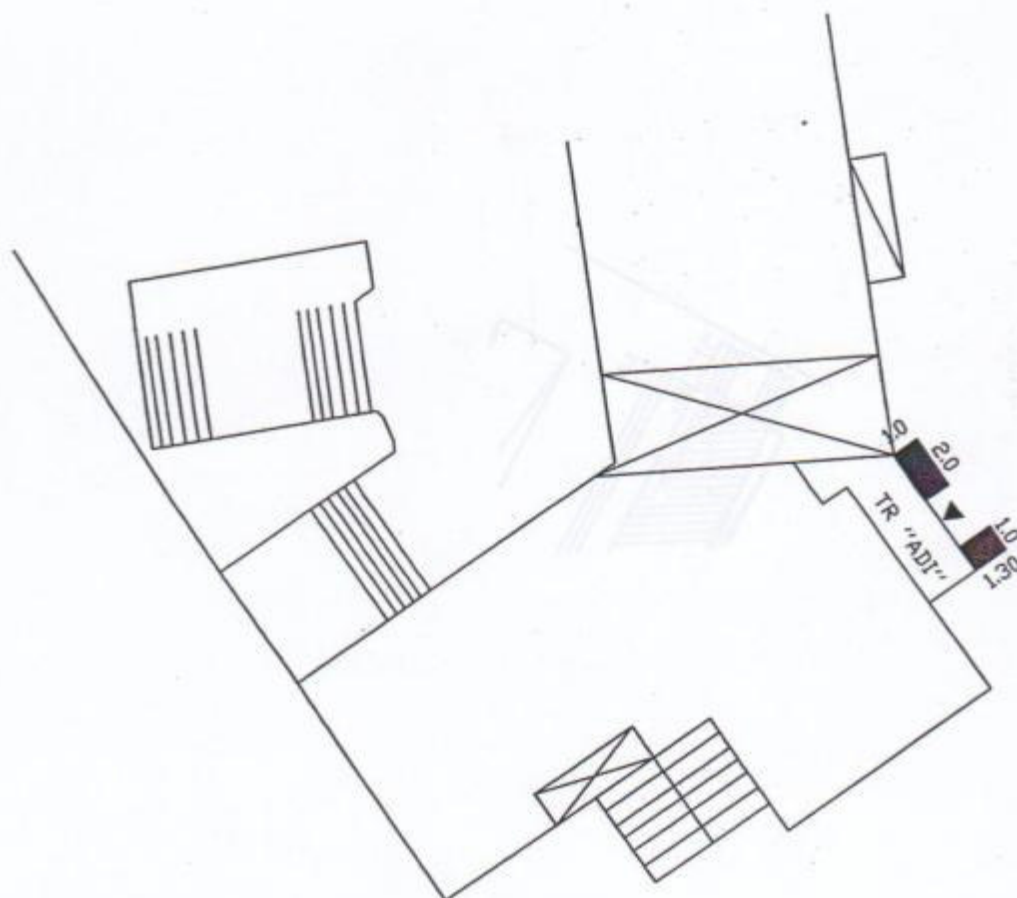
OPIS LOKACIJE(UTU):

- naziv poslovnog prostora: "HARITEX"
- objekat ispred kojeg se formira izlog je trajnog karaktera,
- lokacija objekta je : ulica "Mehmed-paše Sokolovića",
- dimenzije prostora su: 2,70 x 1,85 m,
- zaštita od sunca i kiše: suncobran, rolo ili montažno-demontažna tenda koja se može lako ukloniti, prema obliku prostora.
- površina zauzimanja javnog gradskog prostora je: $P=5m^2$,
- lokacija je obuhvaćena u I-zoni,
- prostor zauzimanja javne gradske površine je privremenog karaktera i isti se određuje postupkom zauzimanja javne gradske površine,

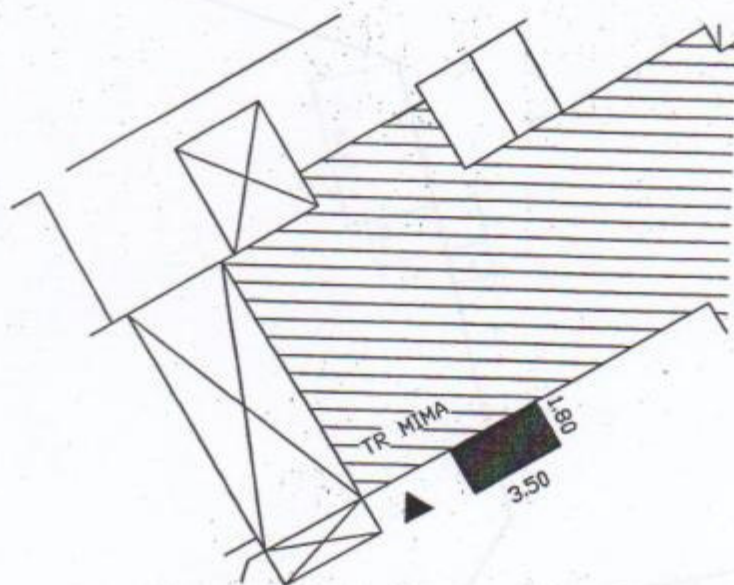
SKICA LOKACIJE br.3.
R 1:500

OPIS LOKACIJE(UTU):

- naziv poslovnog prostora: "TADŽIR"
- objekat ispred kojeg se formira izlog je trajnog karaktera,
- lokacija objekta je : gradska tržnica,
- dimenzije prostora su: 2,50 x 0,90 m,
- zaštita od sunca i kiše: suncobran, rolo ili montažno-demontažna tenda koja se može lako ukloniti, prema obliku prostora ljetne bašte.
- površina zauzimanja javnog gradskog prostora je: $P=1,80 \text{ m}^2$,
- lokacija je obuhvaćena u I-zoni,
- prostor zauzimanja javne gradske površine je privremenog karaktera i isti se određuje postupkom zauzimanja javne gradske površine,

SKICA LOKACIJE br.4.
R 1:500**OPIS LOKACIJE(UTU):**

- naziv poslovnog prostora: TR "ADI"
- objekat ispred kojeg se formira izlog je trajnog karaktera,
- lokacija objekta je : stambeno-poslovno naselje "Centar",
- dimenzije prostora su: 1,0x1,30 + 1,0x2,0 m,
- zaštita od sunca i kiše: suncobran, rolo ili montažno-demontažna tenda koja se može lako ukloniti, prema obliku prostora.
- površina zauzimanja javnog gradskog prostora je: $P=3,30 \text{ m}^2$,
- lokacija je obuhvaćena u I-zoni,
- prostor zauzimanja javne gradske površine je privremenog karaktera i isti se određuje postupkom zauzimanja javne gradske površine,

SKICA LOKACIJE br.5.
R 1:500

OPIS LOKACIJE(UTU):

- naziv poslovnog prostora: "MIMA"
- objekat ispred kojeg se formira izlog je trajnog karaktera
- lokacija objekta je : stambeno-poslovno naselje "Centar",
- dimenzije prostora su: 3,50 x 1,80 m,
- zaštita od sunca i kiše: suncobran, rolo ili montažno-demontažna tenda koja se može lako ukloniti, prema obliku prostora ljetne bašte.
- površina zauzimanja javnog gradskog prostora je: $P=6,30 \text{ m}^2$,
- lokacija je obuhvaćena u I-zoni,
- prostor zauzimanja javne gradske površine je privremenog karaktera i isti se određuje postupkom zauzimanja javne gradske površine,

SKICA LOKACIJE br.6.

R 1:500



OPIS LOKACIJE(UTU):

- naziv poslovnog prostora: "AUTIĆI ZA DJECU" vl. Č.Jasmin
- prostor za postavljanje autića za djecu formira se na dijelu gradskog spomenika prema Sklici lokacije koja je sastavni dio Programa,
- lokacija objekta je : plato gradskog spomenika koji se može ograničeno koristiti uz prednost korištenja javnog karaktera-pješačka komunikacija
- prostor omeđiti laganim plastičnim čunjevima tako da se odvoji od prostora pješačkih linija,
- omeđeni prostor se koristi za parkiranje rekvizita
- površina zauzimanja javnog gradskog prostora je: $P=10 \text{ m}^2$,
- lokacija je obuhvaćena u II-zoni,
- prostor zauzimanja javne gradske površine je privremenog karaktera i isti se određuje postupkom zauzimanja javne gradske površine,
- formiranjem prostora i postavljanjem autića obezbijediti nesmetan pješački saobraćaj,
- maksimalan broj autića:2,

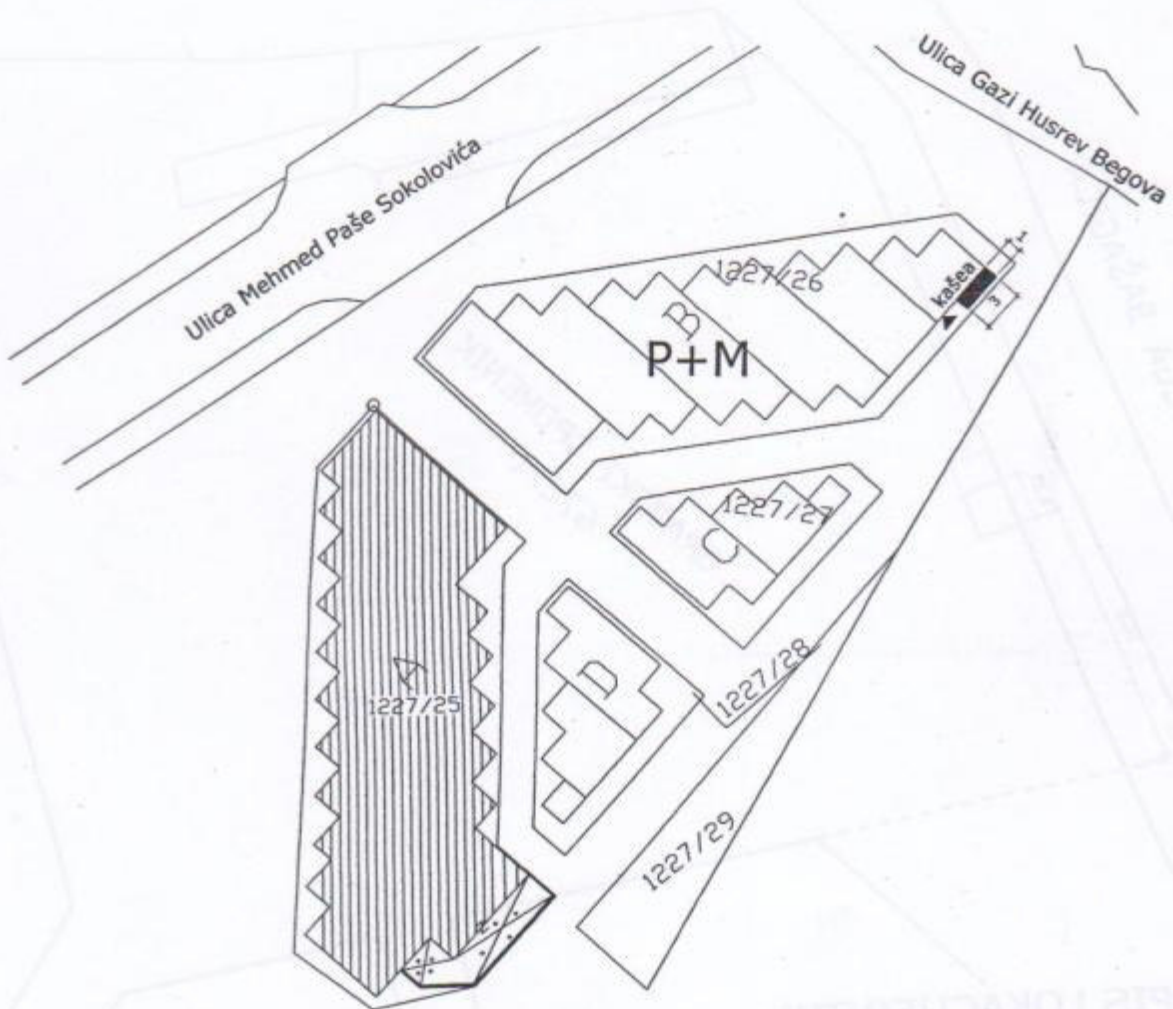
SKICA LOKACIJE br.7.
R 1:500

OPIS LOKACIJE(UTU):

- naziv poslovnog prostora: "AUTIĆI ZA DJECU" vl. K.Ferid
- prostor za postavljanje autića za djecu formira se na dijelu gradskog spomenika prema Sklici lokacije koja je sastavni dio Programa,
- lokacija objekta je : plato gradskog spomenika koji se može ograničeno koristiti uz prednost korištenja javnog karaktera-pješačka komunikacija
- prostor omeđiti laganim plastičnim čunjevima tako da se odvoji od prostora pješačkih linija,
- omeđeni prostor se koristi za parkiranje rekvizita
- površina zauzimanja javnog gradskog prostora je: $P=10 \text{ m}^2$,
- lokacija je obuhvaćena u II-zoni,
- prostor zauzimanja javne gradske površine je privremenog karaktera i isti se određuje postupkom zauzimanja javne gradske površine,
- formiranjem prostora i postavljanjem autića obezbijediti nesmetan pješački saobraćaj,
- maksimalan broj autića:2,

SKICA LOKACIJE br.8.

RI:500

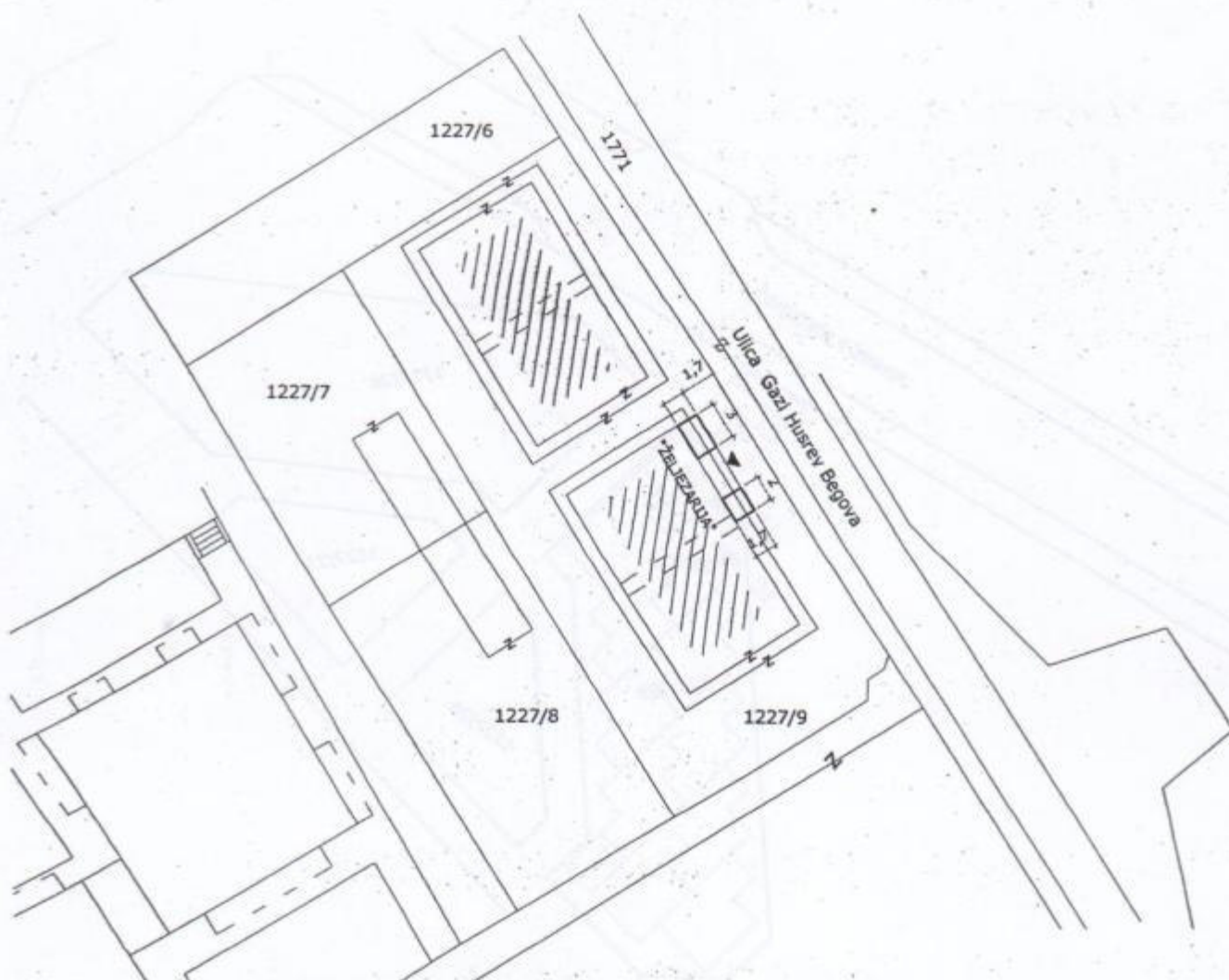


OPIS LOKACIJE(UTU):

- naziv poslovnog prostora: "KAŠEA"
- objekat ispred kojeg se formira izlog je trajnog karaktera
- lokacija objekta je : ulica "Gazi Husrev-begova",
- dimenzije prostora su: 3,0 x 1,0 m,
- zaštita od sunca i kiše: suncobran, rolo ili montažno-demontažna tenda koja se može lako ukloniti, prema obliku prostora.
- površina zauzimanja javnog gradskog prostora je: P=3m²,
- lokacija je obuhvaćena u II-zoni,
- prostor zauzimanja javne gradske površine je privremenog karaktera i isti se određuje postupkom zauzimanja javne gradske površine,

SKICA LOKACIJE br.9.

R 1:500

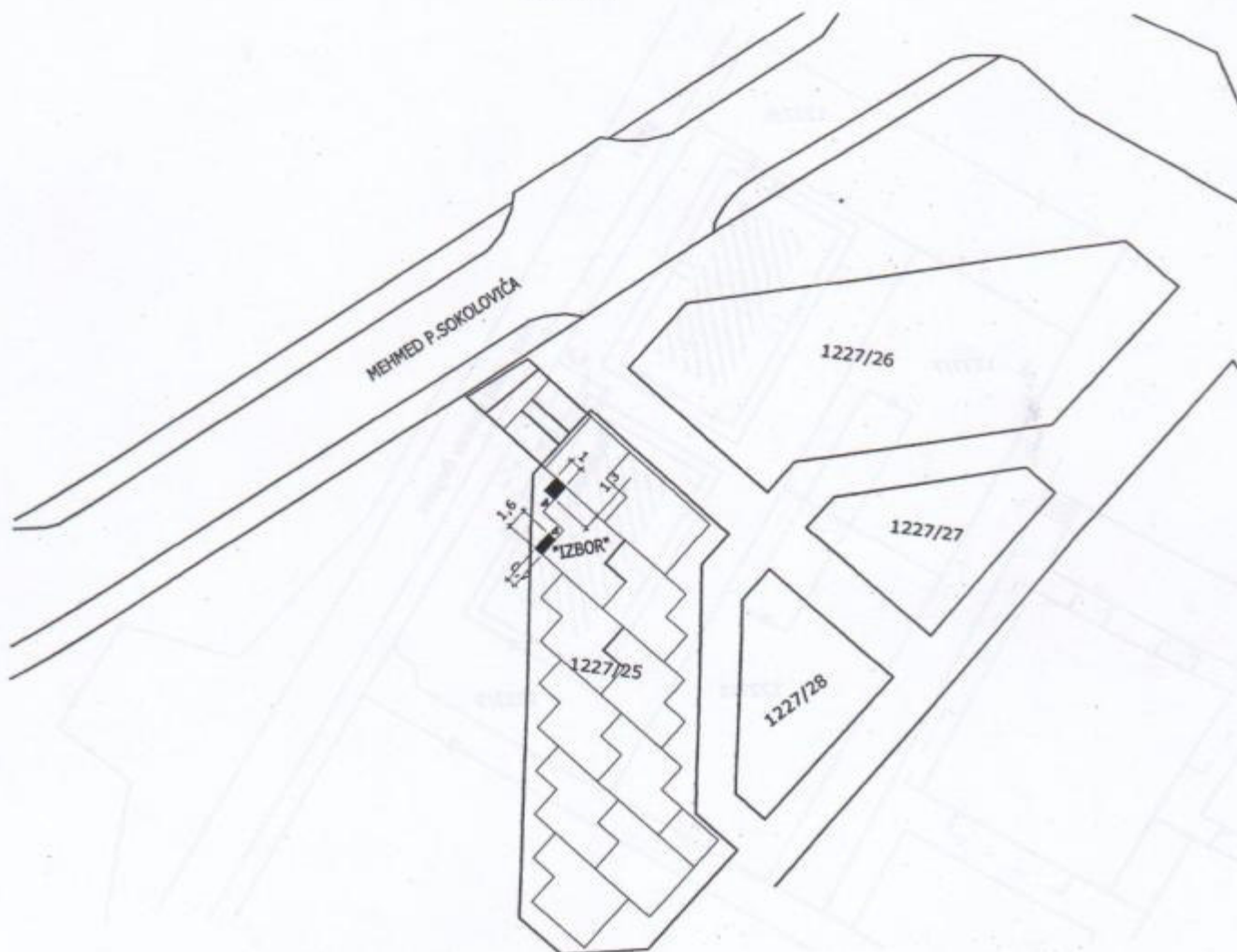


OPIS LOKACIJE(UTU):

- naziv poslovnog prostora: "ŽELJEZARIJA"
- objekat ispred kojeg se formira izlog je trajnog karaktera,
- lokacija objekta je : ulica "Gazi Husrev-begova",
- dimenzije prostora su: 3,00 x 1,70 m + 2,00 x 1,70 m,
- zaštita od sunca i kiše: suncobran, rolo ili montažno-demontažna tenda koja se može lako ukloniti, prema obliku prostora ljetne bašte.
- površina zauzimanja javnog gradskog prostora je: P=8,50m²,
- lokacija je obuhvaćena u I-zoni,
- prostor zauzimanja javne gradske površine je privremenog karaktera i isti se određuje postupkom zauzimanja javne gradske površine,

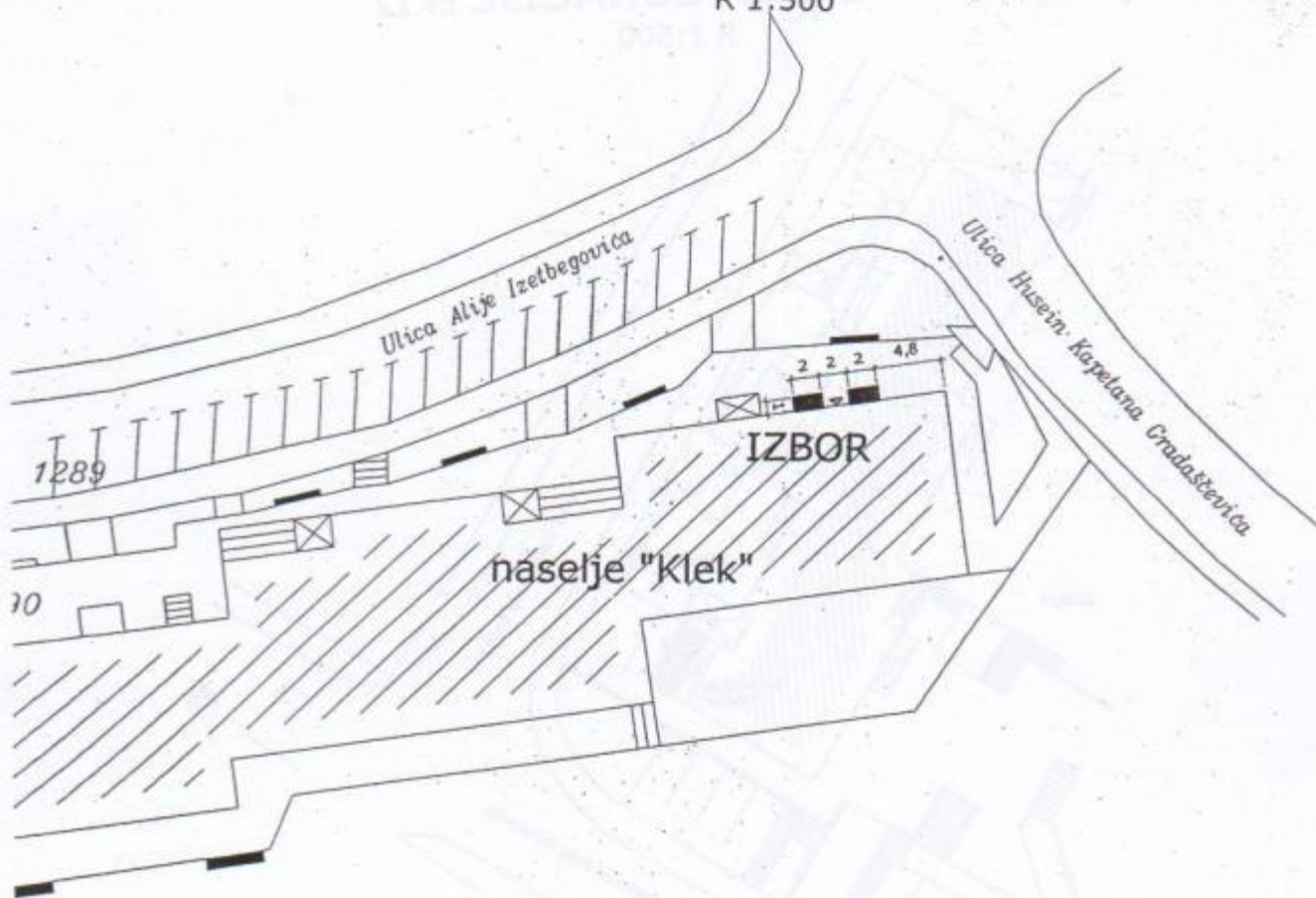
SKICA LOKACIJE br.10.

RI:500



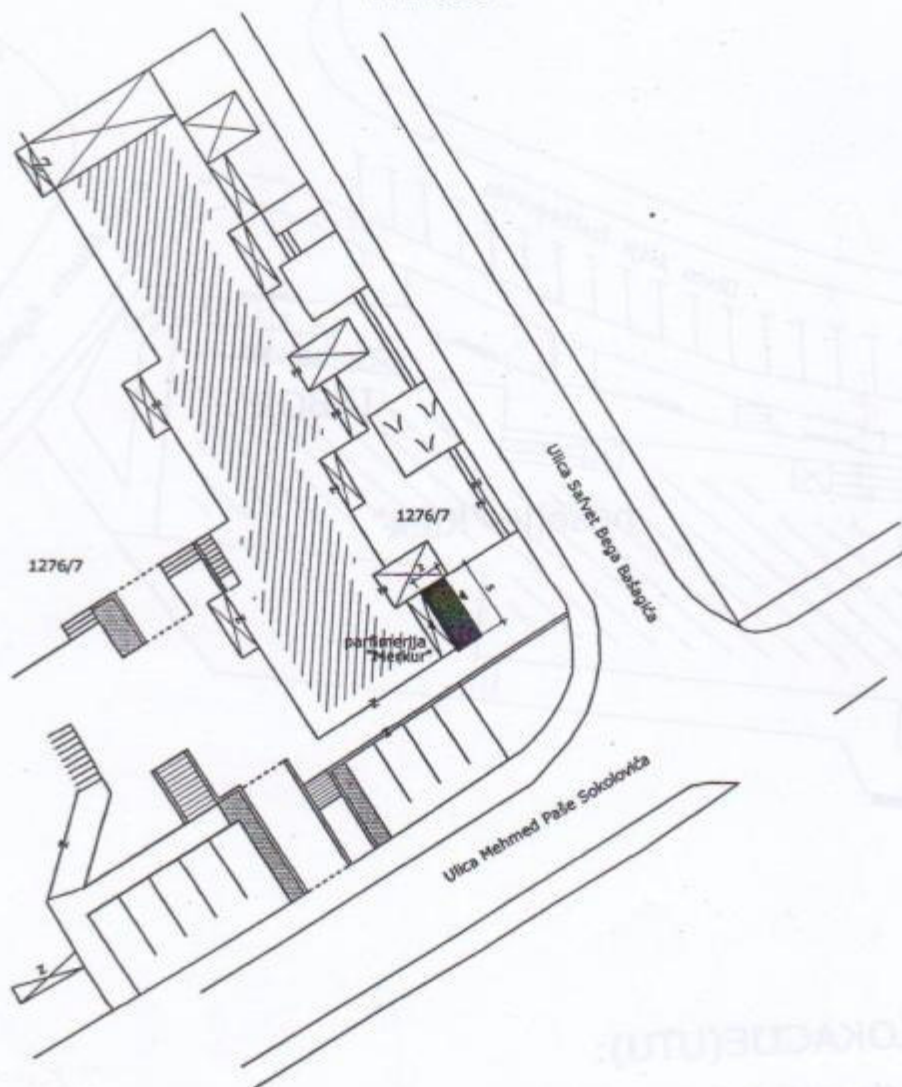
OPIS LOKACIJE(UTU):

- naziv poslovnog prostora: "IZBOR"
 - objekat ispred kojeg se formira izlog je trajnog karaktera,
 - lokacija objekta je : ulica "Mehmed-paše Sokolovića",
 - dimenzije prostora su: $1,30 \times 1,00 + 1,60 \times 0,70$ m,
 - zaštita od sunca i kiše: suncobran, rolo ili montažno-demontažna tenda koja se može lako ukloniti, prema obliku prostora.
 - površina zauzimanja javnog gradskog prostora je: $P=2,42m^2$,
 - lokacija je obuhvaćena u I-zoni,
 - prostor zauzimanja površine je privremenog karaktera
- i isti se određuje postupkom zauzimanja javne gradske površine,

SKICA LOKACIJE br.11.
R 1:500

OPIS LOKACIJE(UTU):

- naziv poslovnog prostora: IZBOR
- objekat ispred kojeg se formira izlog je trajnog karaktera,
- lokacija objekta je : stambeno-poslovno naselje "KLEK",
- dimenzije prostora su: 2,0 x 1,0 m + 2,0 x 1,0 m,
- zaštita od sunca i kiše: suncobran, rolo ili montažno-demontažna tenda koja se može jako ukloniti, prema obliku prostora ljetne bašte.
- površina zauzimanja javnog gradskog prostora je: $P=4 \text{ m}^2$,
- lokacija je obuhvaćena u III-zoni,
- prostor zauzimanja javne gradske površine je privremenog karaktera i isti se određuje postupkom zauzimanja javne gradske površine,

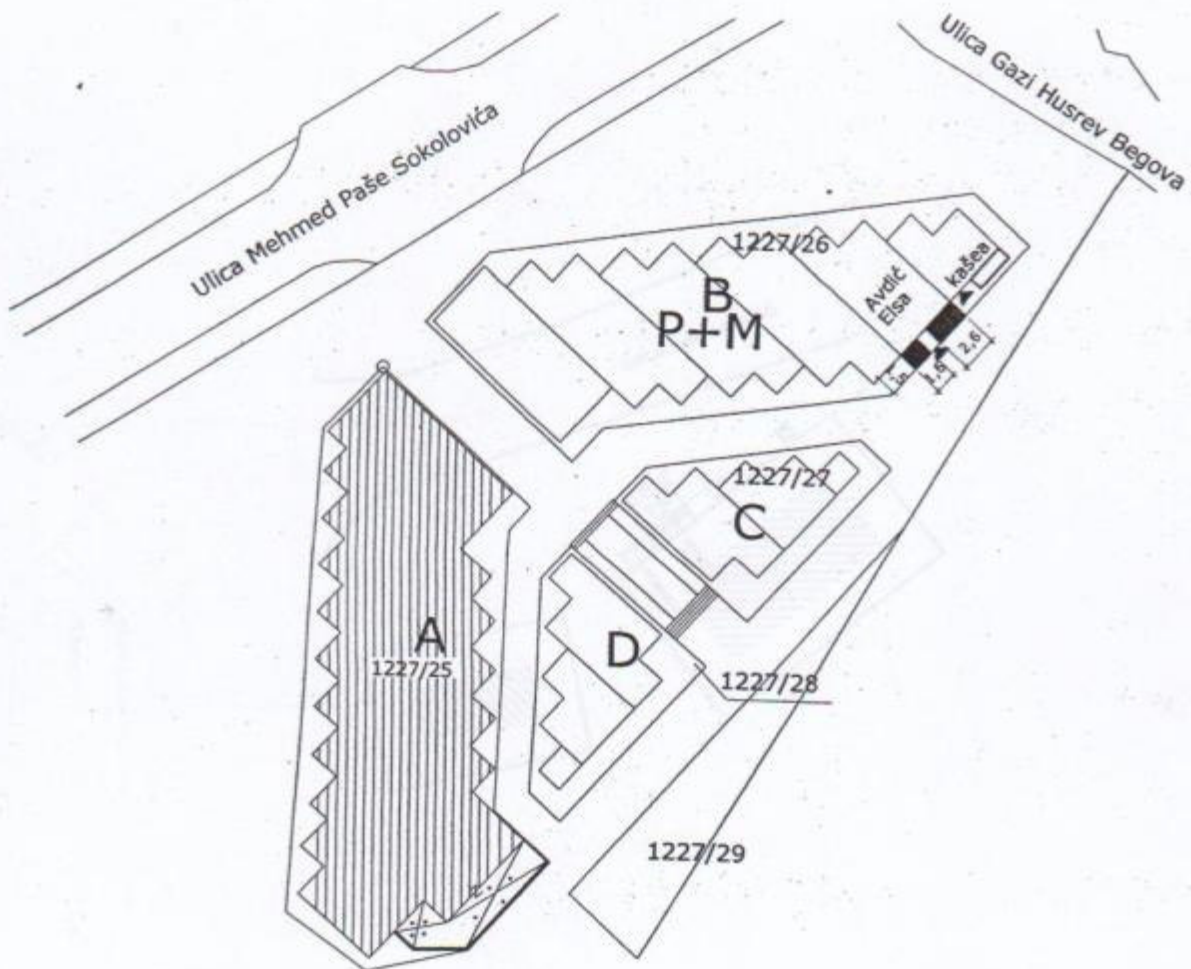
SKICA LOKACIJE br.12
R 1:500

OPIS LOKACIJE(UTU):

- naziv poslovnog prostora: "parfimerija Merkur"
- objekat ispred kojeg se formira izlog je trajnog karaktera,
- lokacija objekta je : ulica "Safvet-bega Bašagića",
- dimenzije prostora su: 5,00x2,00 m,
- zaštita od sunca i kiše: suncobran, rolo ili montažno-demontažna tenda koja se može lako ukloniti, prema obliku prostora.
- površina zauzimanja javnog gradskog prostora je: P=10 m²,
- lokacija je obuhvaćena u I-zoni,
- prostor zauzimanja javne gradske površine je privremenog karaktera i isti se određuje postupkom zauzimanja javne gradske površine,

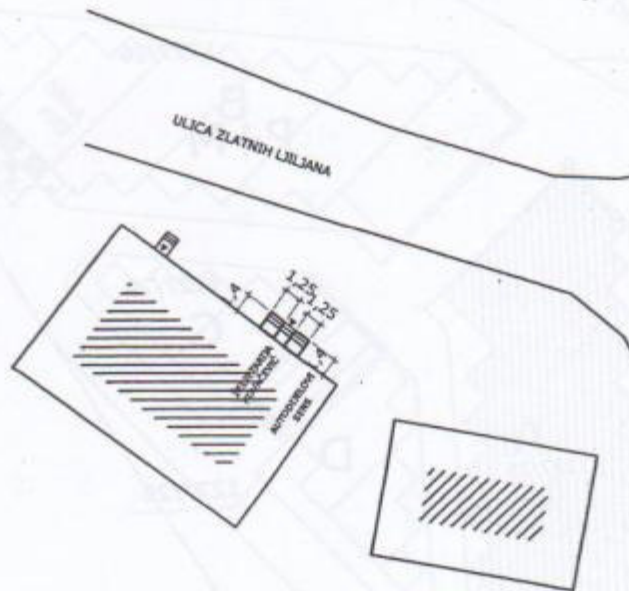
SKICA LOKACIJE br.13.

RI:500



OPIS LOKACIJE(UTU):

- naziv poslovnog prostora:
- objekat ispred kojeg se formira izlog je trajnog karaktera
- lokacija objekta je : ulica "Gazi Husrev-begova",
- dimenzije prostora su: 1,50x1,60 + 2,60x1,50 m,
- zaštita od sunca i kiše: suncobran, rolo ili montažno-demontažna tenda koja se može lako ukloniti, prema obliku prostora.
- površina zauzimanja javnog gradskog prostora je: P=6,3m²,
- lokacija je obuhvaćena u II-zoni,
- prostor zauzimanja javne gradske površine je privremenog karaktera i isti se određuje postupkom zauzimanja javne gradske površine,

SKICA LOKACIJE br.14.
R 1:500

OPIS LOKACIJE(UTU):

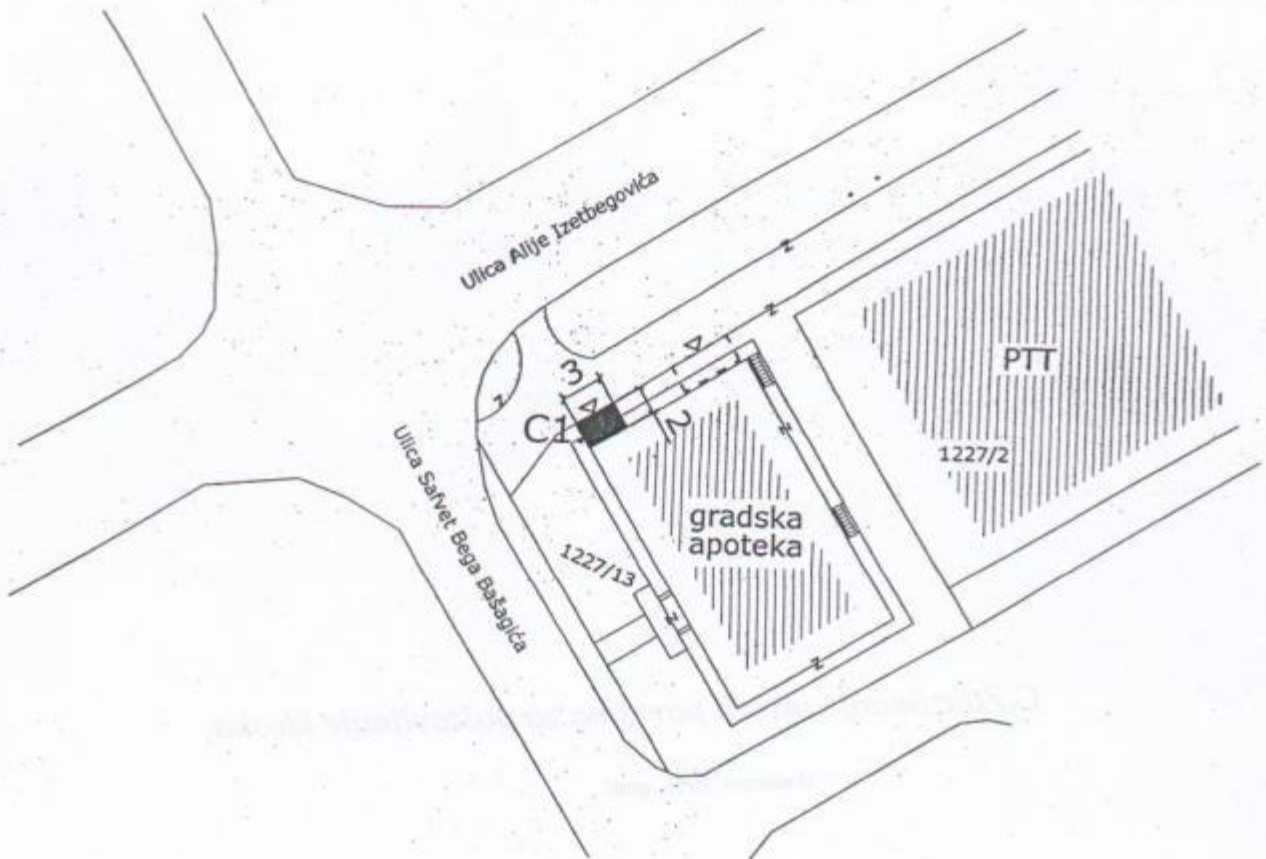
- naziv poslovnog prostora: "ŽELJEZARIJA-KOVAČEVIĆ"
- objekat ispred kojeg se formira izlog je trajnog karaktera,
- lokacija objekta je : ulica "Zlatnih Ljiljana",
- dimenzije prostora su: 1,40x1,25 + 1,40x1,25 m,
- zaštita od sunca i kiše: montažno-demontažna tenda.
- površina zauzimanja javnog gradskog prostora je: P=3,50 m²,
- lokacija je obuhvaćena u I-zoni,
- prostor zauzimanja javne gradske površine je privremenog karaktera i isti se određuje postupkom zauzimanja javne gradske površine,

C.Zauzimanje javnih površina za postavljanje kioska,

U sezoni 2015. god.

SKICA LOKACIJE br.1.

RI:500



OPIS LOKACIJE (UTU):

- lokacija objekta je: ulica „Alije Izetbegovića“ u blizini objekta gradske apoteke na parceli k.č.broj: 1227/13 k.o.Zavidovići, označena sa C1.
- objekat/kiosk se postavlja u svemu prema skici lokacije koja će biti sastavni dio Plana korištenja javne gradske površine, na osnovu kojeg će se izdati odobrenje za zauzimanje javne gradske površine u svrhu postavljanja privremenog objekta,
- dimenzije kioska su: 3,0 x 2,0 m,
- namjena objekta je: poslovna,
- površina zauzimanja javnog gradskog prostora je : $P= 6,00 \text{ m}^2$,
- lokacija je obuhvaćena u I-zoni,
- objekat je montažno-demontažnog tipa, čelično konstruktivnog sistema sa zidovima od prefabrikovanih profila sa zastakljenim izlogom,
- Krov objekta je jednovodan kosi sa pokrovom od al. trapeznog lima uklopljenu krovnu masku,
- priključke na instalacije vodovoda, kanalizacije i elektroenergetske instalacije obezbijediti sa gradskog infrastrukturnog sistema prema saglasnostima nadležnih,
- prilaz objektu obezbijeđen je sa pješačkog platoa,
- karakter je: privremeni sa rokom koji se određuje u postupku odobrenja za zauzimanje javne gradske površine, a ukoliko se i prije datog roka ukaže potreba za oslobađanjem prostora investitor je lužan objekat ukloniti a prostor dovesti u prvobitan položaj, bez prava na naknadu.

SKICA LOKACIJE br.2.

RI:500



OPIS LOKACIJE (UTU):

- lokacija objekta je: ulica „Alije Izetbegovića“ u blizini objekta gradske apoteke na parceli k.č.broj: 1227/13 k.o.Zavidovići, označena sa C2.
- objekat/kiosk se postavlja u svemu prema skici lokacije koja će biti sastavni dio Plana korištenja javne gradske površine, na osnovu kojeg će se izdati odobrenje za zauzimanje javne gradske površine u svrhu postavljanja privremenog objekta,
- dimenzije kioska su: 4,50 x 2,0 m,
- namjena objekta je: poslovna,
- površina zauzimanja javnog gradskog prostora je : $P = 9,0 \text{ m}^2$,
- lokacija je obuhvaćena u I-zoni,
- objekat je montažno-demontažnog tipa, čelično konstruktivnog sistema sa zidovima od prefabrikovanih profila sa zastakljenim izlogom,
- krov objekta je jednovodan kosi sa pokrovom od al. trapeznog lima uklopljenu krovnu masku,
- priključak na elektro instalacije obezbijediti sa gradskog infrastrukturnog sistema prema saglasnosti nadležnih,
- prilaz objektu obezbijeđen je sa pješačkog trotoara,
- karakter je: privremeni sa rokom koji se određuje u postupku odobrenja za zauzimanje javne gradske površine, a ukoliko se i prije datog roka ukaže potreba za oslobađanjem prostora investitor je dužan objekat ukloniti a prostor dovesti u prvobitan položaj, bez prava na naknadu.

SKICA LOKACIJE br.3.

RI:500



OPIS LOKACIJE (UTU):

-lokacija objekta je: ulica „Alije Izetbegovića“ na parceli k.č.broj: 1237 k.o.Zavidovići, označena sa C3.

-objekat/kiosk se postavlja u svemu prema skici lokacije koja će biti sastavni dio Plana korištenja javne gradske površine, na osnovu kojeg će se izdati odobrenje za zauzimanje javne gradske površine u svrhu postavljanja privremenog objekta-kioska,

-dimenzije kioska su: 3,40 x 2,40 m zaobljenim oblikom sa jedne strane,

-namjena objekta je: poslovna,

-površina zauzimanja javnog gradskog prostora je : $P= 8,00 \text{ m}^2$,

-lokacija je obuhvaćena u I-zoni,

-objekat je montažno-demontažnog tipa, čelično konstruktivnog sistema sa zidovima od prefabrikovanih profila sa zastakljenim izlogom,

-krov objekta je jednovodan kosi sa pokrovom od al. trapeznog lima uklopljenu krovnu masku,

-priklučke na instalacije vodovoda, kanalizacije i elektroenergetske instalacije obezbijediti sa gradskog infrastrukturnog sistema prema saglasnostima nadležnih,

-prilaz objektu obezbijeden je ulice,

-karakter je: privremeni sa rokom koji se određuje u postupku odobrenja za zauzimanje javne gradske površine, a ukoliko se i prije datog roka ukaže potreba za oslobađanjem prostora investitor je dužan objekat ukloniti a prostor dovesti u prvobitan položaj, bez prava na naknadu.

SKICA LOKACIJE br.4.

RI:500 1229



OPIS LOKACIJE (UTU):

-lokacija objekta je: ulica „Alije Izetbegovića“ na parceli k.č.broj: 1237 k.o.Zavidovići, označena sa C4.

-objekat/kiosk se postavlja u svemu prema skici lokacije koja će biti sastavni dio Plana korištenja javne gradske površine, na osnovu kojeg će se izdati odobrenje za zauzimanje javne gradske površine u svrhu postavljanja privremenog objekta-kioska,

-dimenzije kioska su: 3,15 x 2,40 m,

-namjena objekta je: poslovna,

-površina zauzimanja javnog gradskog prostora je : $P = 7,56 \text{ m}^2$,

-lokacija je obuhvaćena u I-zoni,

-objekat je montažno-demontažnog tipa, čelično konstruktivnog sistema sa zidovima od prefabrikovanih profila sa zastakljenim izlogom,

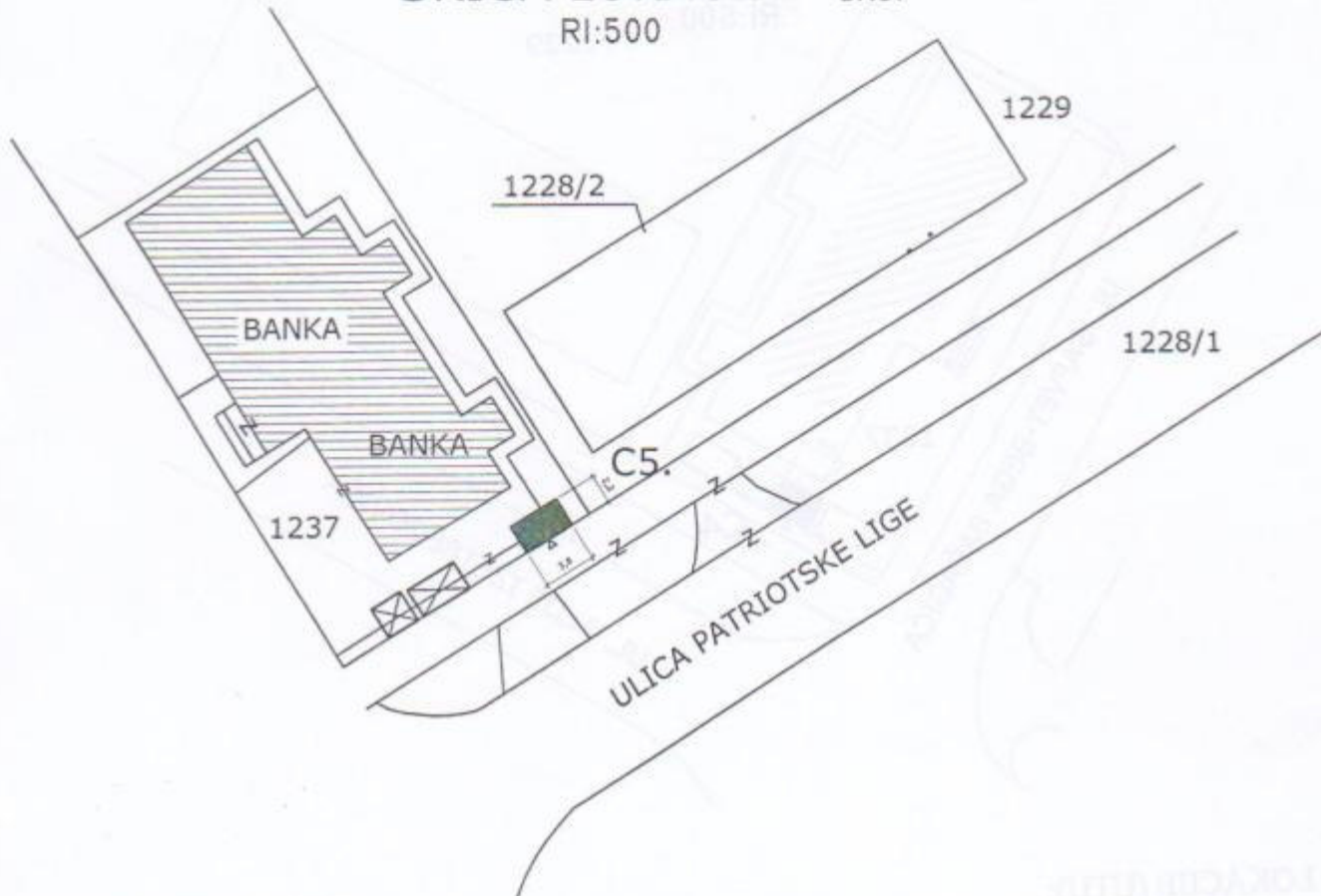
-krov objekta je jednovodan kosi sa pokrovom od al. trapeznog lima uklopljenu krovnu masku,

-priklučke na instalacije vodovoda, kanalizacije i elektroenergetske instalacije obezbijediti sa gradskog infrastrukturnog sistema prema saglasnostima nadležnih,

-prilaz objektu obezbijeđen je ulice,

-karakter je: privremeni sa rokom koji se određuje u postupku odobrenja za zauzimanje javne gradske površine, a ukoliko se i prije datog roka ukaže potreba za oslobađanjem prostora investitor je dužan objekat ukloniti a prostor dovesti u prvobitan položaj, bez prava na naknadu.

SKICA LOKACIJE br.5.



OPIS LOKACIJE (UTU):

-lokacija objekta je: ulica „Alije Izetbegovića“ na parceli k.č.broj: 1237 k.o.Zavidovići, označena sa C5.

-objekat/kiosk se postavlja u svemu prema skici lokacije koja će biti sastavni dio Plana korištenja javne gradske površine, na osnovu kojeg će se izdati odobrenje za zauzimanje javne gradske površine u svrhu postavljanja privremenog objekta-kioska,

-dimenzije kioska su: 3,80 x 2,20 m,

-namjena objekta je: poslovna,

-površina zauzimanja javnog gradskog prostora je : $P= 8,36 \text{ m}^2$,

-lokacija je obuhvaćena u I-zoni,

-objekat je montažno-demontažnog tipa, čelično konstruktivnog sistema sa zidovima od prefabrikovanih profila sa zastakljenim izlogom,

-krov objekta je jednovodan kosi sa pokrovom od al. trapeznog lima uklopljenu krovnu masku,

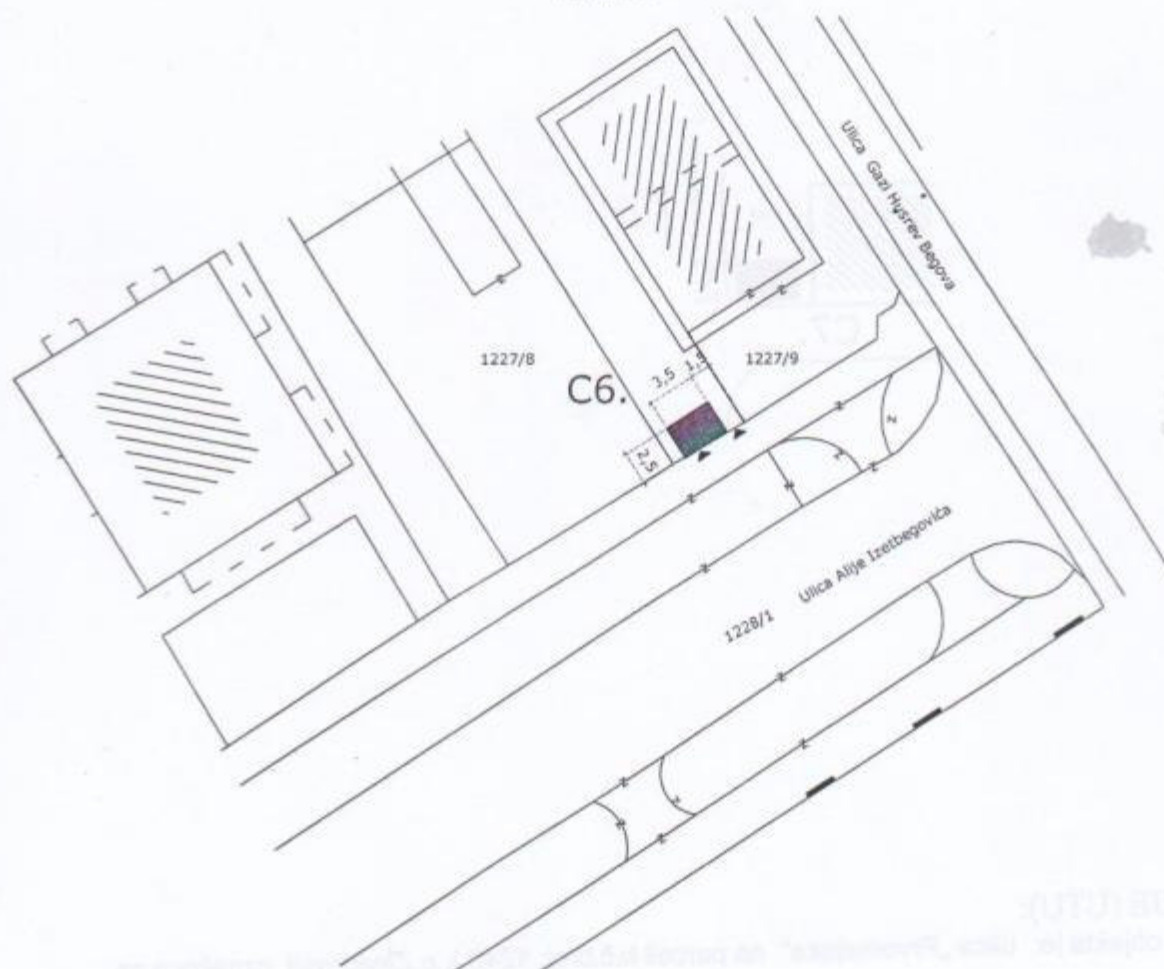
-priključke na instalacije vodovoda, kanalizacije i elektroenergetske instalacije obezbijediti sa gradskog infrastrukturnog sistema prema saglasnostima nadležnih,

-prilaz objektu obezbijeđen je ulice,

-karakter je: privremeni sa rokom koji se određuje u postupku odobrenja za zauzimanje javne gradske površine a ukoliko se i prije datog roka ukaže potreba za oslobađanjem prostora investitor je dužan objekat ukloniti a prostor dovesti u prvobitan položaj, bez prava na naknadu.

SKICA LOKACIJE br.6.

RI:500



OPIS LOKACIJE (UTU):

-lokacija objekta je: ulica „Alije Izetbegovića“ na parceli k.č.broj: 1227/9 k.o.Zavidovići, označena sa C6.

-objekat/kiosk se postavlja u svemu prema skici lokacije koja će biti sastavni dio Plana korištenja javne gradske površine, na osnovu kojeg će se izdati odobrenje za zauzimanje javne gradske površine u svrhu postavljanja privremenog objekta,

-dimenzije kioska su: 3,50 x 2,50 m,

-namjena objekta je: poslovna,

-površina zauzimanja javnog gradskog prostora je : $P= 8,75 \text{ m}^2$,

-lokacija je obuhvaćena u I-zoni,

-objekat je montažno-demontažnog tipa, čelično konstruktivnog sistema sa zidovima od prefabrikovanih profila sa zastakljenim izlogom,

-krov objekta je jednovodan kosi sa pokrovom od al. trapeznog lima uklopljenu krovnu masku,

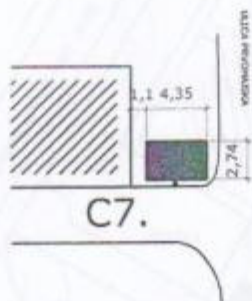
-priklučke na instalacije vodovoda, kanalizacije i elektroenergetske instalacije obezbijediti sa gradskog infrastrukturnog sistema prema saglasnostima nadležnih,

-prilaz objektu obezbijeđen je sa pješačkog platoa,

-karakter je: privremeni sa rokom koji se određuje u postupku odobrenja za zauzimanje javne gradske površine, a ukoliko se i prije datog roka ukaže potreba za oslobađanjem prostora investitor je dužan objekat ukloniti a prostor dovesti u prvobitan položaj, bez prava na naknadu.

SKICA LOKACIJE br.7.

RI:500

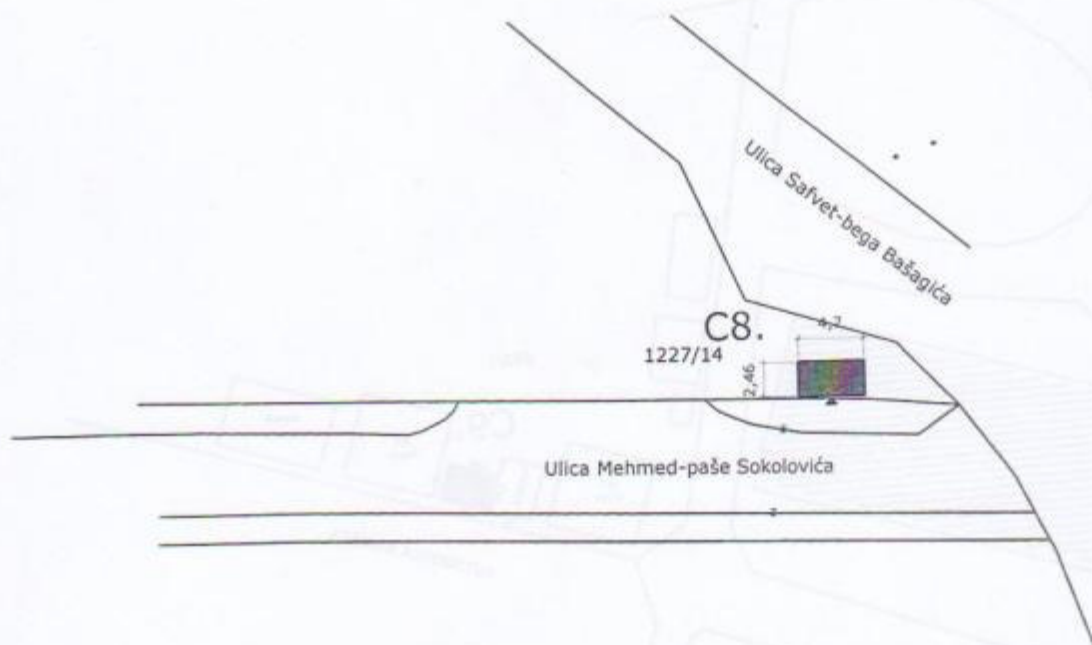


OPIS LOKACIJE (UTU):

- lokacija objekta je: ulica „Prvomajska“ na parceli k.č.broj: 1248 k.o.Zavidovići, označena sa C7.
- objekat/kiosk se postavlja u svemu prema skici lokacije koja će biti sastavni dio Plana korištenja javne gradske površine, na osnovu kojeg će se izdati odobrenje za zauzimanje javne gradske površine u svrhu postavljanja privremenog objekta-kioska,
- dimenzije kioska su: 4,35 x 2,74 m,
- namjena objekta je: poslovna,
- površina zauzimanja javnog gradskog prostora je : $P= 12,0 \text{ m}^2$,
- lokacija je obuhvaćena u II-zoni,
- objekat je montažno-demontažnog tipa, čelično konstruktivnog sistema sa zidovima od prefabrikovanih profila sa zastakljenim izlogom,
- krov objekta je jednovodan kosi sa pokrovom od al. trapeznog lima uklopljenu krovnu masku,
- priključke na instalacije vodovoda, kanalizacije i elektroenergetske instalacije obezbijediti sa gradskog infrastrukturnog sistema prema saglasnostima nadležnih,
- prilaz objektu obezbijeđen je ulice,
- karakter je: privremeni sa rokom koji se određuje u postupku odobrenja za zauzimanje javne gradske površine, a ukoliko se i prije datog roka ukaže potreba za oslobađanjem prostora investitor je dužan objekat ukloniti a prostor dovesti u prvobitan položaj, bez prava na naknadu.

SKICA LOKACIJE br.8.

RI:500

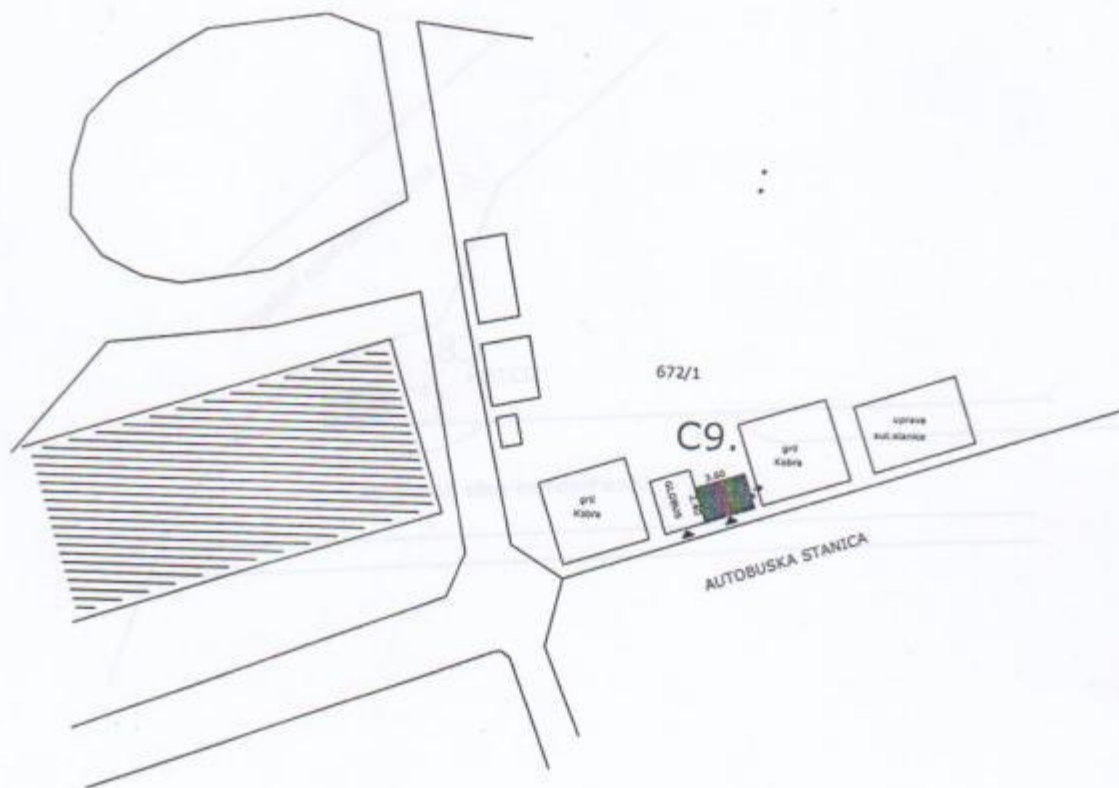


OPIS LOKACIJE (UTU):

- lokacija objekta je: ulica „Mehmed-paše Sokolovića“ na parceli k.č.broj: 1227/14 k.o.Zavidovići, označena sa C8.
- objekat/kiosk se postavlja u svemu prema skici lokacije koja će biti sastavni dio Plana korištenja javne gradske površine, na osnovu kojeg će se izdati odobrenje za zauzimanje javne gradske površine u svrhu postavljanja privremenog objekta-kioska,
- dimenzije kioska su: 4,70 x 2,46 m,
- namjena objekta je: poslovna,
- površina zauzimanja javnog gradskog prostora je : $P = 11,56 \text{ m}^2$,
- lokacija je obuhvaćena u I-zoni,
- objekat je montažno-demontažnog tipa, čelično konstruktivnog sistema sa zidovima od prefabrikovanih profila sa zastakljenim izlogom,
- krov objekta je jednovodan kosi sa pokrovom od al. trapeznog lima uklopljenu krovnu masku,
- priklučke na instalacije vodovoda, kanalizacije i elektroenergetske instalacije obezbijediti sa gradskog infrastrukturnog sistema prema saglasnostima nadležnih,
- prilaz objektu obezbijeđen je sa ulice,
- karakter je: privremeni sa rokom koji se određuje u postupku odobrenja za zauzimanje javne gradske površine, a ukoliko se i prije datog roka ukaže potreba za oslobađanjem prostora investitor je dužan objekat ukloniti a prostor dovesti u prvobitan položaj, bez prava na naknadu.

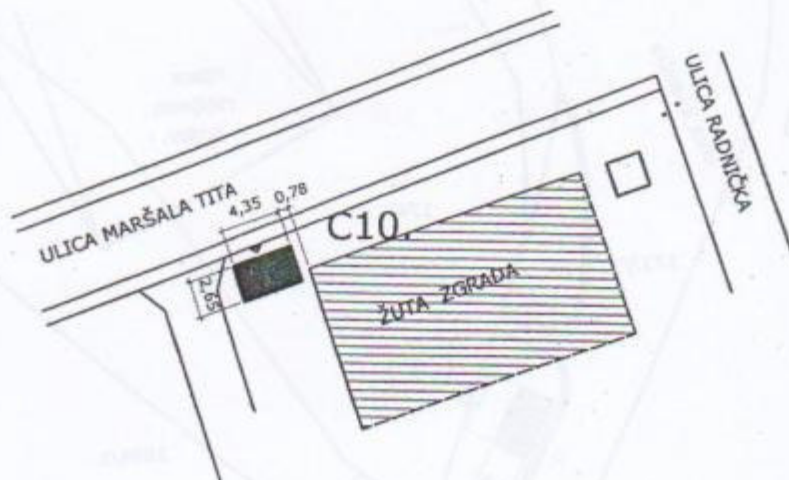
SKICA LOKACIJE br.9.

RI:500



OPIS LOKACIJE (UTU):

- lokacija objekta je: ulica „Hasana Kfajije-prušćaka“ na platou ispred autobuske stanice na parceli k.č.broj:672/1 k.o.Zavidovići, označena sa C9.
- objekat/kiosk se postavlja u svemu prema skici lokacije koja će biti sastavni dio Plana korištenja javne gradske površine, na osnovu kojeg će se izdati odobrenje za zauzimanje javne gradske površine u svrhu postavljanja privremenog objekta-kioska,
- dimenzije kioska su: 3,60 x 2,40 m.
- namjena objekta je: poslovna,
- površina zauzimanja javnog gradskog prostora je : $P= 8,64 \text{ m}^2$,
- lokacija je obuhvaćena u II-zoni,
- objekat je montažno-demontažnog tipa, čelično konstruktivnog sistema sa zidovima od prefabrikovanih profila sa zastakljenim izlogom,
- krov objekta je jednovodan kosi sa pokrovom od al. trapeznog lima uklopljenu krovnu masku,
- priklučke na instalacije vodovoda, kanalizacije i elektroenergetske instalacije obezbijediti sa gradskog infrastrukturnog sistema prema saglasnostima nadležnih,
- prilaz objektu obezbijeden je sa platoa aut. stanice,
- karakter je: privremeni sa rokom koji se određuje u postupku odobrenja za zauzimanje javne gradske površine, a ukoliko se i prije datog roka ukaže potreba za oslobađanjem prostora investitor je dužan objekat ukloniti a prostor dovesti u prvobitan položaj, bez prava na naknadu.

SKICA LOKACIJE br.10.
RI:500

OPIS LOKACIJE (UTU):

-lokacija objekta je: ulica „Maršala Tita“ na platou do tzv. „Žute zgrade“ na parceli k.č.broj:677/3 k.o.Zavidovići, označena sa C10.

-objekat/kiosk se postavlja u svemu prema skici lokacije koja će biti sastavni dio Plana korištenja javne gradske površine, na osnovu kojeg će se izdati odobrenje za zauzimanje javne gradske površine u svrhu postavljanja privremenog objekta-kioska,

-dimenzije kioska su: 4,35 x 2,65 m,

-namjena objekta je: poslovna,

-površina zauzimanja javnog gradskog prostora je : $P= 11,52 \text{ m}^2$,

-lokacija je obuhvaćena u II-zoni,

-objekat je montažno-demontažnog tipa, čelično konstruktivnog sistema sa zidovima od prefabrikovanih profila sa zastakljenim izlogom,

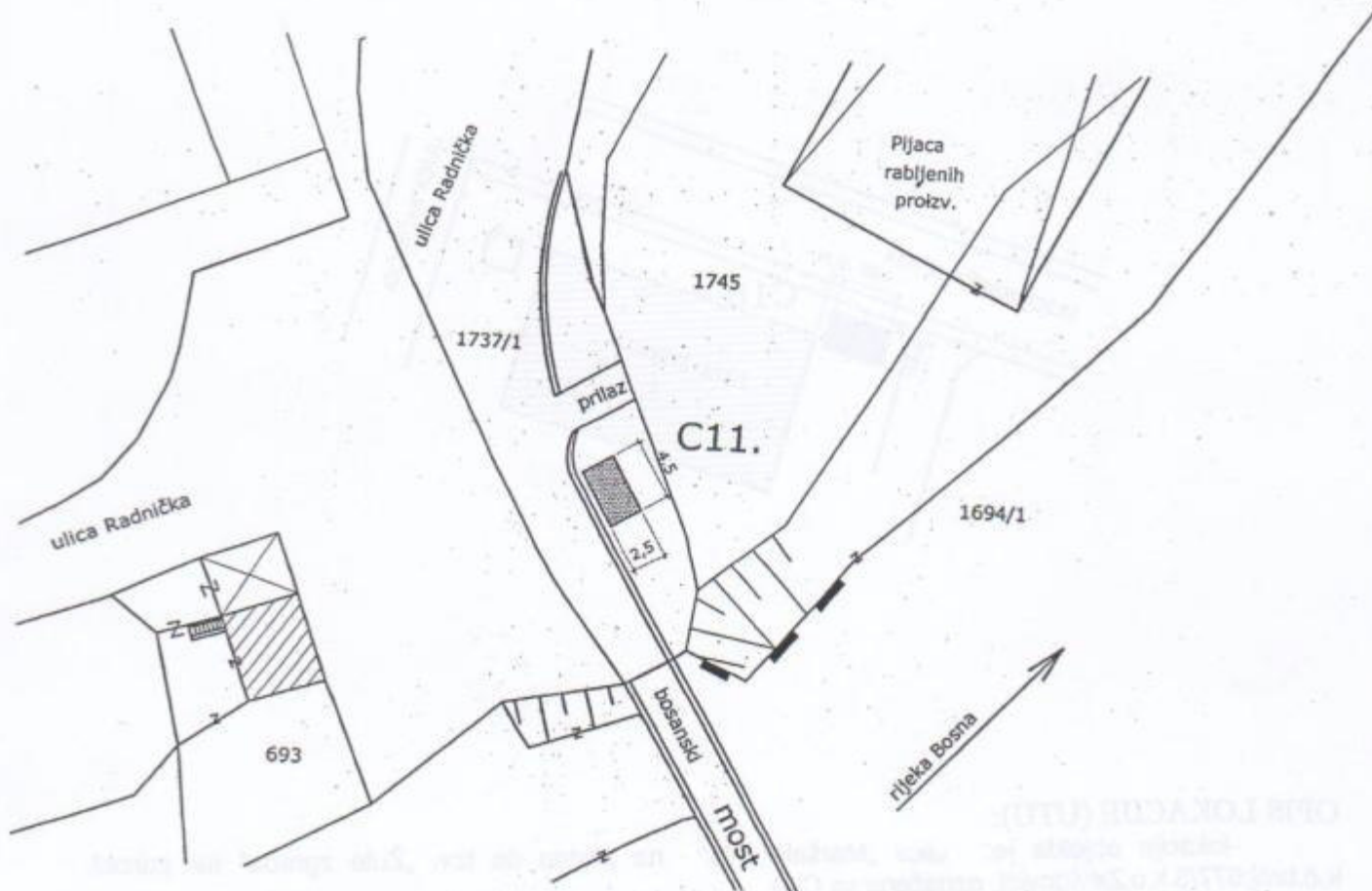
-krov objekta je jednovodan kosi sa pokrovom od al. trapeznog lima uklopljenu krovnu masku,

-priklučke na instalacije vodovoda, kanalizacije i elektroenergetske instalacije obezbijediti sa gradskog infrastrukturnog sistema prema saglasnostima nadležnih,

-prilaz objektu obezbijeđen je sa platoa aut. stanice,

-karakter je: privremeni sa rokom koji se određuje u postupku odobrenja za zauzimanje javne gradske površine, a ukoliko se i prije datog roka ukaže potreba za oslobađanjem prostora investitor je dužan objekat ukloniti a prostor dovesti u prvobitan položaj, bez prava na naknadu.

SKICA LOKACIJE br.11.
RI:500



OPIS LOKACIJE (UTU):

- lokacija objekta je: ulica „Radnička“ u blizini objekta pijace rabljenih proizvoda na parceli k.č.broj: 1737/1 k.o.Zavidovići, označena sa C11.
- objekat/kiosk se postavlja u svemu prema skici lokacije koja će biti sastavni dio Plana korištenja javne gradske površine, na osnovu kojeg će se izdati odobrenje za zauzimanje javne gradske površine u svrhu postavljanja privremenog objekta,
- dimenzije kioska su: 4,50 x 2,50 m,
- namjena objekta je: poslovna,
- površina zauzimanja javnog gradskog prostora je : $P= 11,25 \text{ m}^2$,
- lokacija je obuhvaćena u III-zoni,
- objekat je montažno-demontažnog tipa, čelično konstruktivnog sistema sa zidovima od prefabrikovanih profila sa zastakljenim izlogom,
- krov objekta je jednovodan kosi sa pokrovom od al. trapeznog lima uklopljenu krovnu masku,
- priklučke na instalacije vodovoda, kanalizacije i elektroenergetske instalacije obezbijediti sa gradskog infrastrukturnog sistema prema saglasnostima nadležnih,
- prilaz objektu obezbijeđen je sa pješačkog platoa,
- karakter je: privremeni sa rokom koji se određuje u postupku odobrenja za zauzimanje javne gradske površine, a ukoliko se i prije datog roka ukaže potreba za oslobađanjem prostora investitor je dužan objekat ukloniti a prostor dovesti u prvobitan položaj, bez prava na naknadu.

SKICA LOKACIJE[™] br.12.

RI:500

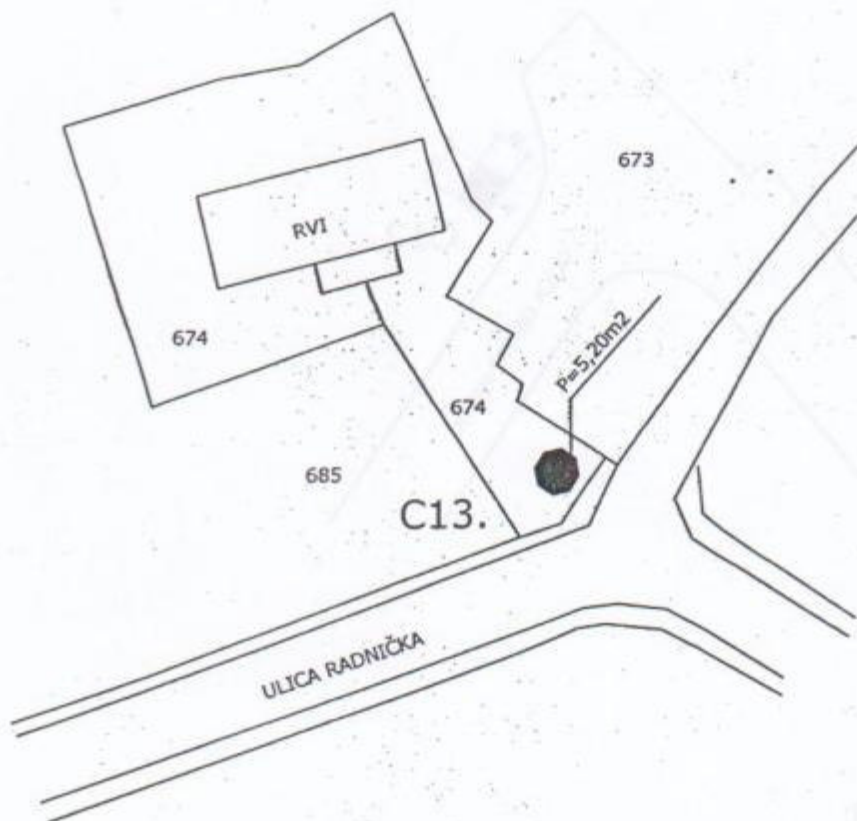


OPIS LOKACIJE (UTU):

- lokacija objekta je: ulica „Osmog marta“ na parceli k.č.broj: 440 k.o.Zavidovići, označena sa C12.
- objekat/kiosk se postavlja u svemu prema skici lokacije koja će biti sastavni dio Plana korištenja javne gradske površine, na osnovu kojeg će se izdati odobrenje za zauzimanje javne gradske površine u svrhu postavljanja privremenog objekta-kioska,
 - dimenzije kioska su: 3,0 x 2,50 m,
 - namjena objekta je: poslovna,
 - površina zauzimanja javnog gradskog prostora je : $P= 7,50 \text{ m}^2$,
 - lokacija je obuhvaćena u IV-zoni,
 - objekat je montažno-demontažnog tipa, čelično konstruktivnog sistema sa zidovima od prefabrikovanih profila sa zastakljenim izlogom,
 - krov objekta je jednovodan kosi sa pokrovom od al. trapeznog lima uklopljenu krovnu masku,
 - priklučke na instalacije vodovoda, kanalizacije i elektroenergetske instalacije obezbijediti sa gradskog infrastrukturnog sistema prema saglasnostima nadležnih,
 - prilaz objektu obezbijeđen je ulice,
 - karakter je: privremeni sa rokom koji se određuje u postupku odobrenja za zauzimanje javne gradske površine, a ukoliko se i prije datog roka ukaže potreba za oslobađanjem prostora investitor je dužan objekat ukloniti a prostor dovesti u prvobitan položaj, bez prava na naknadu.

SKICA LOKACIJE br.13.

RI:500



OPIS LOKACIJE (UTU):

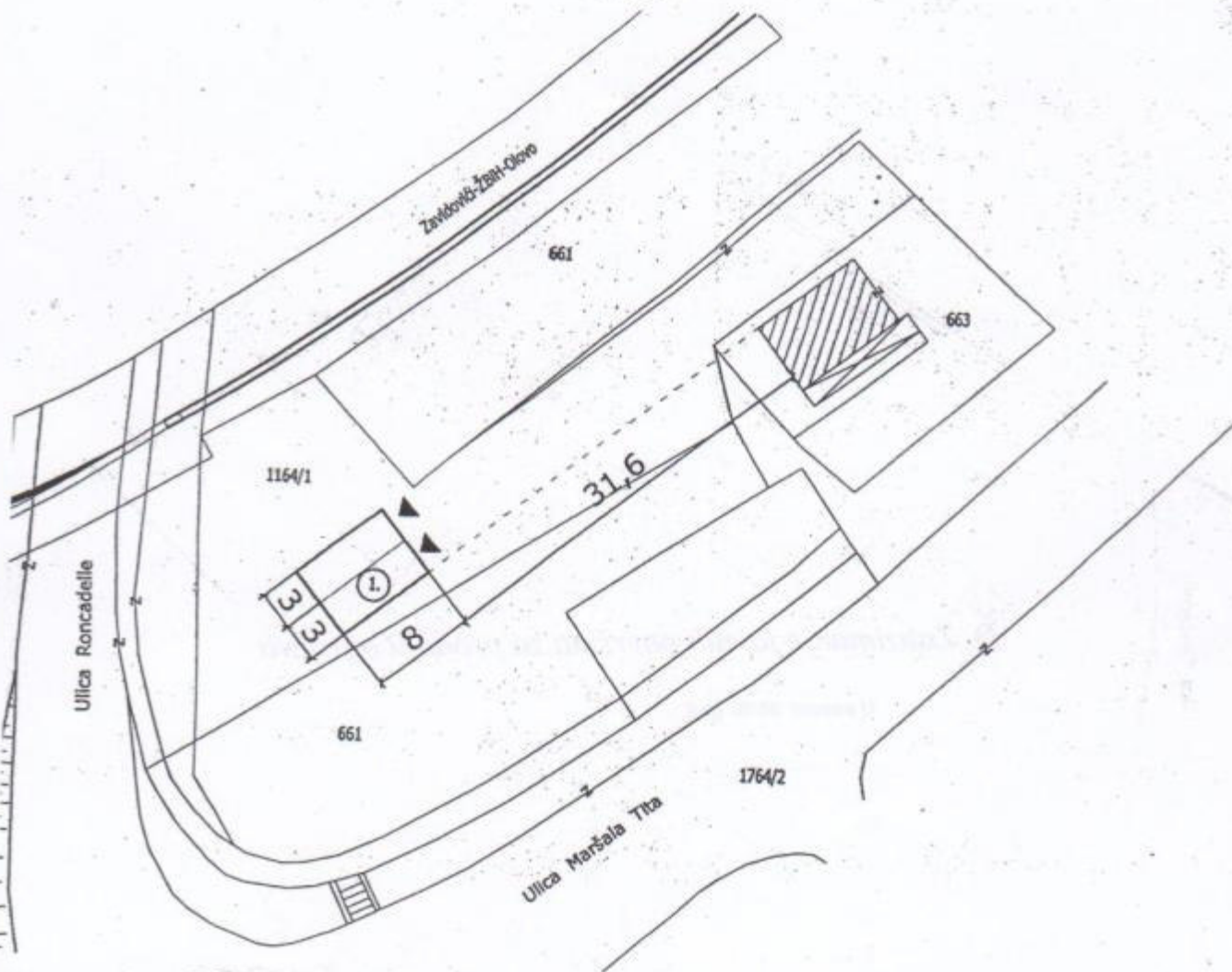
- lokacija objekta je: ulica Radnička na parceli k.č.broj: 674 k.o.Zavidovići, označena sa C13.
- objekat-kiosk se postavlja u svemu prema skici lokacije koja će biti sastavni dio Plana korištenja javne gradske površine, na osnovu kojeg će se izdati odobrenje za zauzimanje javne gradske površine u svrhu postavljanja privremenog objekta-kioska,
- kiosk je osmouglog oblika , gdje je jednougla stranica 1,05 m,
- namjena objekta je: poslovna,
- površina zauzimanja javnog gradskog prostora je: $P= 5,20 \text{ m}^2$,
- lokacija je obuhvaćena u III-zoni,
- objekat -kiosk je montažno-demontažnog tipa od čelične konstrukcije statičke stabilnosti a fasadni zidovi su izvedeni od trapeznog al. lima sa zastakljenim izlogom, krov je u obliku kupole sa pokrovom od materijala bakra,
- prilaz objektu obezbijeđen sa ulice preko postojećeg trotoara,
- priključke na instalacije vodovoda, kanalizacije i elektroenergetske instalacije obezbijediti sa gradskog infrastrukturnog sistema prema saglasnostima nadležnih,
- karakter je: privremeni sa rokom koji se određuje u postupku odobrenja za zauzimanje javne gradske površine, a ukoliko se i prije datog roka ukaže potreba za oslobađanjem prostora investitor je dužan objekat ukloniti a prostor dovesti u prvobitan položaj, bez prava na naknadu.

D. Zauzimanje javnih površina za prodaju ogrijeva

U sezoni 2015. god.

SKICA LOKACIJE br.1.

RI:500

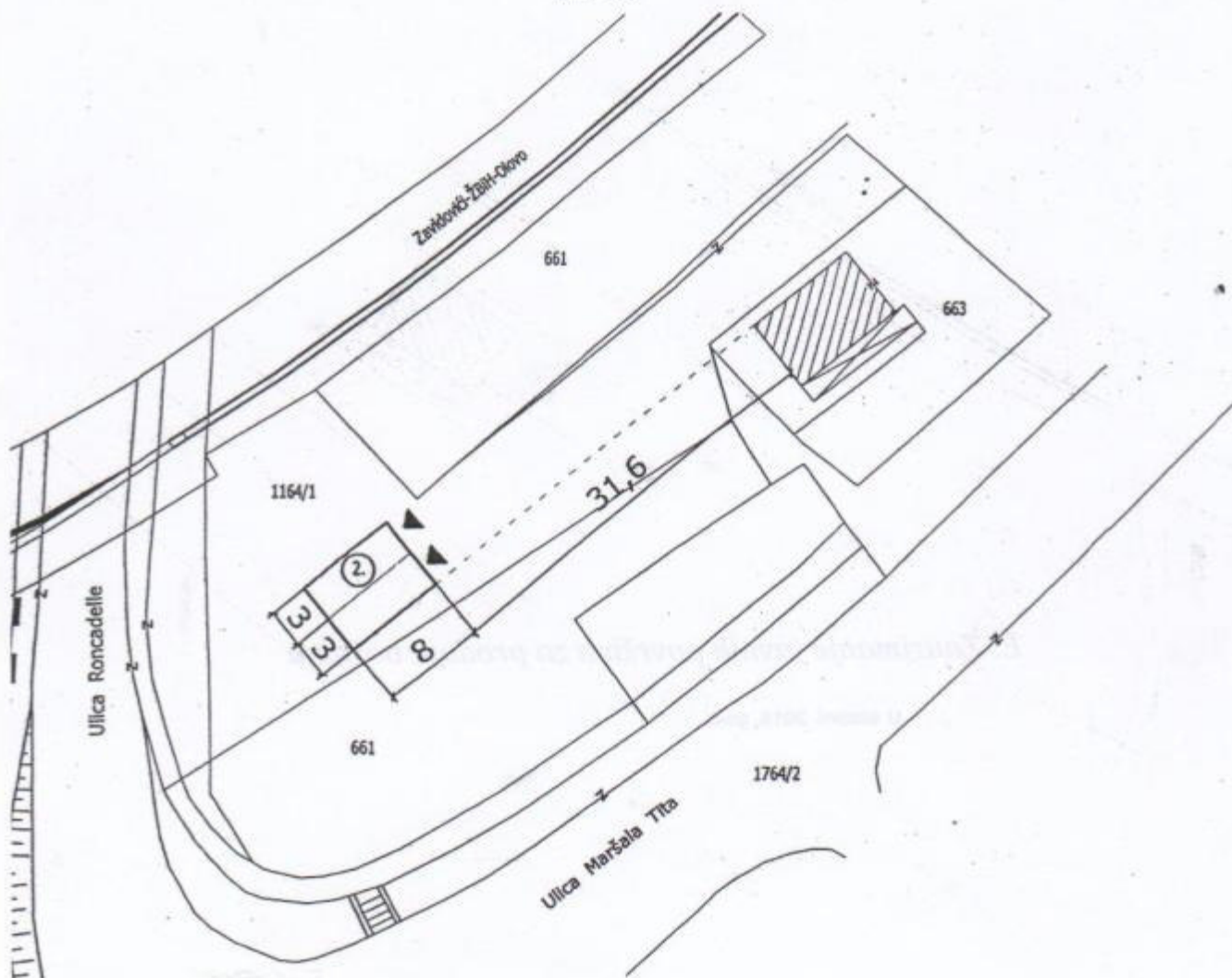


OPIS LOKACIJE (UTU):

- lokacija br.1. rezervisanje parking prostora za motorno vozilo sa ugljem je: parking u blizini željezničkog nadvožnjaka u ulici Maršala Tita,
- dimenzije prostora su: 8,0 x 3,0 metara,
- zaštita od snijega i kiše: industrijski proizvedeno ceradno platno na vozilu,
- parkiranje vozila koistiti na odobrenoj lokaciji a prodaju uglja vršiti iz vozila,
- površina zauzimanja javnog gradskog prostora je: $P=24 \text{ m}^2$,
- lokacija je obuhvaćena u II-zoni,
- formiranjem lokacije obezbijediti nesmetano parkiranje vozila,
- prilaz prostoru obezbijediti sa ulice preko postojećeg prilaznog puta,
- karakter je: privremeni sa rokom koji se određuje u postupku odobrenja za zauzimanje javne gradske površine po zahtjevu korisnika lokacije, a ukoliko se i prije datog roka ukaže potreba za oslobađanjem prostora investitor je dužan objekat ukloniti a prostor dovesti u prvobitan položaj bez orava na naknadu.

SKICA LOKACIJE br.2.

RI:500



OPIS LOKACIJE (UTU):

- lokacija br.2. rezervisanje parking prostora za motorno vozilo sa ugljem je: parking u blizini željezničkog nadvožnjaka u ulici Maršala Tita,
- dimenzije prostora su: 8,0 x 3,0 metara,
- zaštita od snijega+kiše: industrijski proizvedeno ceradno platno na vozilu,
- parkiranje vozila koistiti na odobrenoj lokaciji a prodaju uglja vršiti iz vozila,
- površina zauzimanja javnog gradskog prostora je: $P=24 \text{ m}^2$,
- lokacija je obuhvaćena u II-zoni,
- formiranjem lokacije obezbijediti nesmetano parkiranje vozila,
- prilaz prostoru obezbijediti sa ulice preko postojećeg prilaznog puta,
- karakter je: privremeni sa rokom koji se određuje u postupku odobrenja za zauzimanje javne gradske površine po zahtjevu korisnika lokacije, a ukoliko se i prije datog roka ukaže potreba za oslobađanjem prostora investitor je dužan objekat ukloniti a prostor dovesti u prvobitan položaj bez prava na naknadu.

E. Zauzimanje javnih površina za prodaju bostana

U sezoni 2015. god.

SKICA LOKACIJE br.1.

RI:500



OPIS LOKACIJE (UTU):

- lokacija br.1. za prodaju „Bostana“ je: Ul. Tvornička – parking ispred ulaza u Tvornicu kuća,
- dimenzije prostora su: 5,0 x 5,0 metara,
- zaštita od sunca i kiše: industrijski proizvedeno ceradno platno u obliku kvadrata, te suncobran po potrebi,
- podnu podlogu koristiti drvenu (montažno-demontažnu), sa postavljanjem ceradnog platna preko iste,
- površina zauzimanja javnog gradskog prostora je: $P=25 \text{ m}^2$,
- lokacija je obuhvaćena u III-zoni,
- formiranjem lokacije obezbijediti nesmetano parkiranje vozila,
- prilaz objektu obezbijediti sa ulice preko postojećeg platoa,
- karakter je: privremeni sa rokom koji se određuje u postupku odobrenja za zauzimanje javne gradske površine po zahtjevu korisnika lokacije, a ukoliko se i prije datog roka ukaže potreba za oslobađanjem prostora investitor je dužan objekat ukloniti a prostor dovesti u prvobitan položaj bez prava na naknadu.

SKICA LOKACIJE br.2.

RI:500

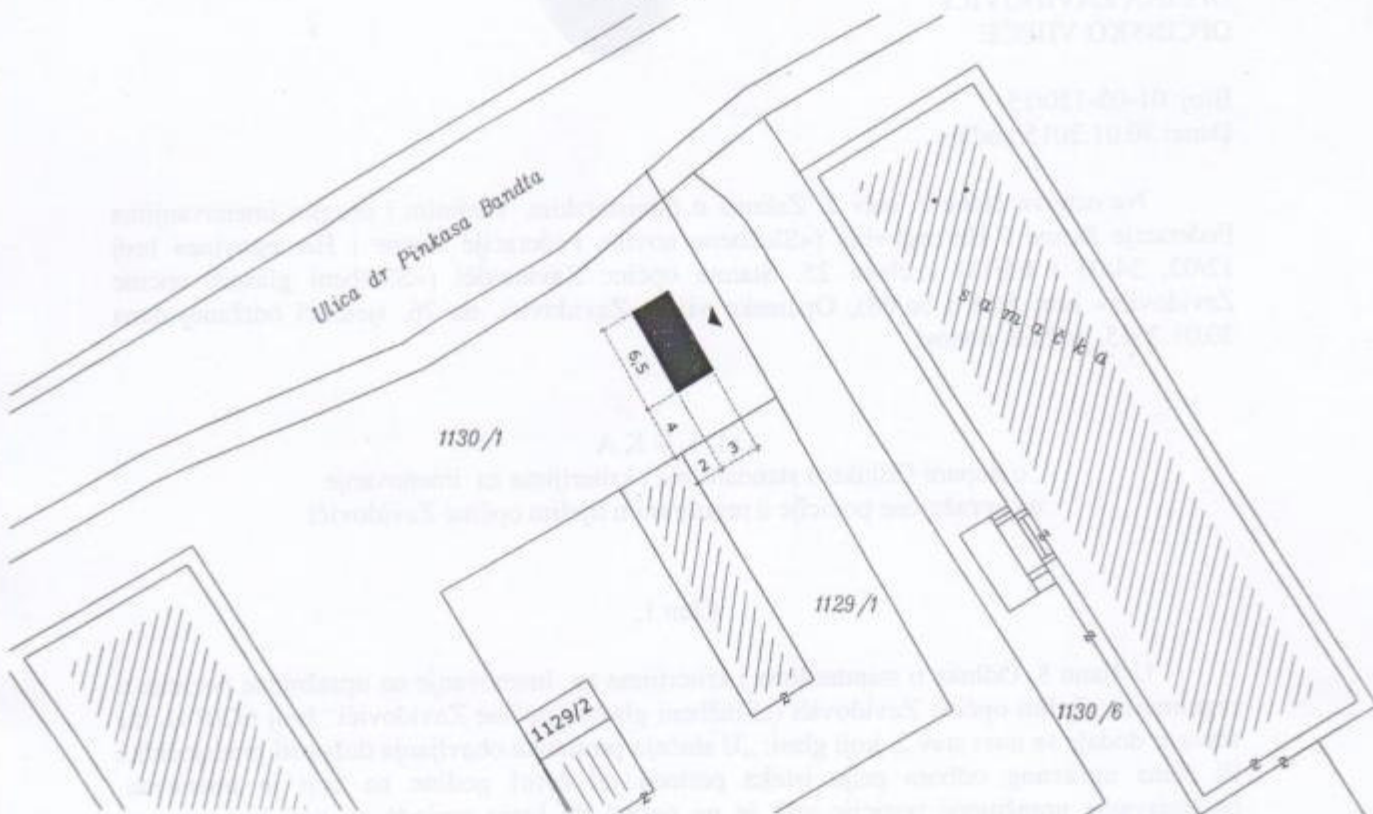


OPIS LOKACIJE (UTU):

- lokacija br.2. za prodaju „Bostana“ je: Ul. Tvornička – parking ispred ulaza u Tvornicu kuća,
- dimenzije prostora su: 5,0 x 5,0 metara,
- zaštita od sunca i kiše: industrijski proizvedeno ceradno platno u obliku kvadrata, te suncobran po potrebi,
- podnu podlogu koristiti drvenu (montažno-demontažnu), sa postavljanjem ceradnog platna preko iste,
- površina zauzimanja javnog gradskog prostora je: $P=25 \text{ m}^2$,
- lokacija je obuhvaćena u III-zoni,
- formiranjem lokacije obezbijediti nesmetano parkiranje vozila,
- prilaz objektu obezbijediti sa ulice preko postojećeg platoa,
- karakter je: privremeni sa rokom koji se određuje u postupku odobrenja za zauzimanje javne gradske površine po zahtjevu korisnika lokacije, a ukoliko se i prije datog roka ukaže potreba za oslobađanjem prostora investitor je dužan objekat ukloniti a prostor dovesti u prvobitan položaj bez prava na naknadu.

SKICA LOKACIJE br.3.

RI:500



OPIS LOKACIJE (UTU):

-lokacija br.3. za prodaju „Bostana“ je: Ul. Dr Pinkasa Bandta – parking ispred zgrade zv. «Smačka»,

-dimenzije prostora su: 6,50 x 3,0 metara,

-zaštita od sunca i kiše: industrijski proizvedeno ceradno platno u obliku kvadrata, te suncobran po potrebi,

-podnu podlogu koristiti drvenu (montažno-demontažnu), sa postavljanjem ceradnog platna preko iste,

-površina zauzimanja javnog gradskog prostora je: $P=19.50 \text{ m}^2$,

-lokacija je obuhvaćena u II-zoni,

-formiranjem lokacije obezbijediti nesmetano parkiranje vozila,

-prilaz prostoru obezbijediti sa ulice preko postojećeg platoa,

-karakter je: privremeni sa rokom koji se određuje u postupku odobrenja za zauzimanje javne gradske površine po zahtjevu korisnika lokacije, a ukoliko se i prije datog roka ukaže potreba za oslobađanjem prostora investitor je dužan objekat ukloniti a prostor dovesti u prvobitan položaj bez prava na naknadu.

BOSNA I HERCEGOVINA
FEDERACIJA BOSNE I HERCEGOVINE
ZENIČKO-DOBOJSKI KANTON
OPĆINA ZAVIDOVIĆI
OPĆINSKO VIJEĆE



Broj: 01-05-120/15
Dana: 30.01.2015.godine

Na osnovu člana 7. stav 2. Zakona o ministarskim, vladinim i drugim imenovanjima Federacije Bosne i Hercegovine («Službene novine Federacije Bosne i Hercegovine» broj 12/03, 34/03 i 65/13) i člana 25. Statuta općine Zavidovići («Službeni glasnik općine Zavidovići» broj 5/08 i 5a/08), Općinsko vijeće Zavidovići, na 26. sjednici održanoj dana 30.01.2015. godine, donosi

O D L U K A

o dopuni Odluke o standardima i kriterijima za imenovanje
na upražnjene pozicije u reguliranim tijelima općine Zavidovići

Član 1.

U članu 8. Odluke o standardima i kriterijima za imenovanje na upražnjene pozicije u reguliranim tijelima općine Zavidovići („Službeni glasnik općine Zavidovići“ broj 6/2014), iza stava 1. dodaje se novi stav 2. koji glasi: „U slučaju prestanka obavljanja dužnosti predsjednika ili člana upravnog odbora prije isteka perioda od četiri godine na koji je imenovan, popunjavanje upražnjene pozicije vrši se na period do kraja perioda na koji je imenovan upravni odbor“.

Član 2.

Ova Odluka stupa na snagu prvog narednog dana nakon njezinog objavljivanja u «Službenom glasniku općine Zavidovići».

**PREDSJEDAVAJUĆI
OPĆINSKOG VIJEĆA**

(M.P.) Hadžić dr Amira, spec.radiolog, s.r.

BOSNA I HERCEGOVINA
FEDERACIJA BOSNE I HERCEGOVINE
ZENIČKO-DOBOJSKI KANTON
OPĆINA ZAVIDOVIĆI
OPĆINSKO VIJEĆE



Broj: 01-23-118/15
Datum: 30.01.2015. godine

Na osnovu člana 35. stav 1. i 3. Zakona o principima lokalne samouprave u Federaciji Bosne i Hercegovine («Službene novine Federacije BiH», broj 49/06) i člana 25. Statuta općine Zavidovići («Službeni glasnik općine Zavidovići», broj: 5/08 i 5/a/08, Općinsko vijeće Zavidovići na 26. sjednici održanoj dana 30.01.2015. godine, d o n i j e l o j e

ODLUKU
o davanju na korištenje poslovne prostorije
u vlasništvu općine Zavidovići

Član 1.

Udruženju Roma „Srce istine“ i Udruženju „Žena Romkinja“ Zavidovići, daje se na zajedničko korištenje poslovna prostorija broj 18 pov.14,77 m², koja se nalazi na spratu u zgradi zv. «Stara općina» izgrađena na k.č. 1130/1 zv. «Novo naselje» kuća-zgrada pov. 2181 m², dvorište pov. 8706 m², upisana u P.L. 232 k.o. Zavidovići kao DRSV Općina Zavidovići.

Član 2.

Prostorija iz člana 1. ove odluke daje se na zajedničko korištenje bez naknade, na period od četiri godine sa mogućnošću produženja prava korištenja.

Član 3.

Zadužuje se Služba za upravu društvenih djelatnosti i opću upravu da sačini ugovor koji će zaključiti općinski načelnik, a kojim će se urediti pitanje održavanja zajedničkih prostorija i režijskih troškova (utrošak električne energije, grijanja, vode, odvoza otpada, KN, KGZ i drugih obaveza nastalih korištenjem objekta).

Član 4.

Ova odluka stupa na snagu osmog dana od dana donošenja i bit će objavljena u Službenom glasniku općine Zavidovići.

PREDSJEDAVAJUĆI
OPĆINSKOG VIJEĆA

(M.P.) Hadžić dr Amira, spec. radiolog, s.r.

BOSNA I HERCEGOVINA
FEDERACIJA BOSNE I HERCEGOVINE
ZENIČKO-DOBOJSKI KANTON
OPĆINA ZAVIDOVIĆI
OPĆINSKO VIJEĆE
Broj: 01-05-119/15
Datum, 30.01.2015.godine



Na osnovu člana 2.12 stav 5. Izbornog zakona Bosne i Hercegovine („Službeni glasnik BiH“, broj 23/01; 7/02; 9/02; 20/02; 25/02; 4/04; 20/04; 25/05; 52/05; 65/05; 77/05; 11/06; 24/06; 32/07; 33/08; 37/08; 32/10; 18/13), člana 25. Statuta općine Zavidovići („Službeni glasnik općine Zavidovići“, broj:5/08 i 5a/08) i člana 7. Uputstva o utvrđivanju kvalifikacija, broja i imenovanju članova izborne komisije osnovne izborne jedinice u Bosni i Hercegovini („Službeni glasnik BiH“, broj 9/10; 37/10; 74/11), Općinsko vijeće Zavidovići na 26.sjednici održanoj dana 30.01.2015.godine, d o n o s i

ODLUKU

o raspisivanju javnog oglasa za imenovanje člana
Općinske izborne komisije Zavidovići

Član 1.

Općinsko vijeće Zavidovići raspisuje javni oglas za imenovanje jednog člana Općinske izborne komisije Zavidovići, iz reda bošnjačkog naroda.

Član 2.

(1) Javni oglas iz člana 1. ove Odluke objavit će se u jednim dnevnim novinama širokog tiraža i na web stranici Općine Zavidovići.

(2) Javni oglas iz stava 1. ovog člana ostaje otvoren osam dana od dana objavljivanja u dnevnim novinama.

Član 3.

Postupak javnog oglasa provest će Komisija za izbor i imenovanja Općinskog vijeća Zavidovići u skladu sa odredbama Izbornim zakonom Bosne i Hercegovine i Uputstvom o utvrđivanju kvalifikacija, broja i imenovanju članova izborne komisije osnovne izborne jedinice u Bosni i Hercegovini.

Član 4.

Komisija za izbor i imenovanja će, nakon provedenog postupka iz člana 3.ove Odluke, a najkasnije u roku od 15 dana od dana zaključenja javnog oglasa, podnijeti Općinskom vijeću pisani izvještaj o provedenom postupku javnog oglasa, sa rang listom kandidata.

Član 5.

Člana Općinske izborne komisije Zavidovići imenuje Općinsko vijeće Zavidovići, uz suglasnost Centralne izborne komisije Bosne i Hercegovine na period od sedam godina.

Član 6.

Sastavni dio ove odluke je javni oglas za imenovanje jednog člana Općinske izborne komisije Zavidovići.

Član 7.

Odluka stupa na snagu prvog narednog dana od dana objavljivanja u “Službenom glasniku općine Zavidovići”.

**PREDSJEDAVAJUĆI
OPĆINSKOG VIJEĆA**

(M.P.) Hadžić dr Amira, spec. radiolog, s.r.

BOSNA I HERCEGOVINA
FEDERACIJA BOSNE I HERCEGOVINE
ZENIČKO-DOBOJSKI KANTON
OPĆINA ZAVIDOVIĆI
OPĆINSKO VIJEĆE
Broj: 01-05-119/15



Datum, 09.02.2015.godine

Na osnovu člana 2.12 stav Izbornog zakona Bosne i Hercegovine („Službeni glasnik BiH“, broj 23/01; 7/02; 9/02; 20/02; 25/02; 4/04; 20/04; 25/05; 52/05; 65/05; 77/05; 11/06; 24/06; 32/07; 33/08; 37/08; 32/10; 18/13 i 7/14), Uputstva o utvrđivanju kvalifikacija, broja i imenovanju članova izborne komisije osnovne izborne jedinice u Bosni i Hercegovini („Službeni glasnik BiH“, broj 9/10; 37/10; 74/11) i člana 1. Odluke o raspisivanju javnog oglasa za imenovanje člana Općinske izborne komisije Zavidovići, broj: 01-05-119/15 od 30.01.2015.godine Općinsko vijeće Zavidovići na 26.sjednici održanoj dana 30.01.2015.godine, raspisuje

JAVNI OGLAS

za imenovanje člana Općinske izborne komisije Zavidovići

I

Raspisuje se javni oglas za imenovanje jednog člana Općinske izborne komisije Zavidovići, iz reda bošnjačkog naroda.

Člana Općinske izborne komisije Zavidovići imenuje Općinsko vijeće, uz saglasnost Centralne izborne komisije BiH na period od sedam godina.

Kandidati moraju ispunjavati opće i posebne uslove.

Opći uslovi su:

- da imaju pravo glasa,
- da posjeduju odgovarajuću stručnost i iskustvo u provođenju izbora,

Posebni uslovi su:

1. da ima prebivalište u općini Zavidovići,
2. da ima završen pravni fakultet, odnosno VII/1 stepen stručne spreme društvenog smjera ili završenu višu školu odnosno VI/1 stepen stručne spreme društvenog smjera,
3. da posjeduje iskustvo u provođenju izbora,

Pod iskustvom u provođenju izbora podrazumijeva se:

- članstvo u izbornoj komisiji,
- članstvo u biračkom odboru,
- rad u stručnim organima koji su pružali pomoć u provođenju izbora i
- objava stručnih i naučnih radova u oblasti izbora.

Izuzetno od posebnih uslova pod tačkom 2. član izborne komisije može biti osoba sa VII/1 stepenom stručne spreme i drugog smjera ukoliko posjeduje iskustvo u radu izborne komisije u trajanju od najmanje dvije godine od stupanja na snagu Izbornog zakona Bosne i Hercegovine.

Izuzetno od posebnih uslova pod tačkom 3. član izborne komisije može biti osoba koja ima završen pravni fakultet odnosno VII/1 stepen stručne spreme.

II

Sastav Općinske izborne komisije treba biti multietničan, tako da odražava zastupljenost konstitutivnih naroda, uključujući i ostale, vodeći računa o posljednjem popisu stanovništva provedenom na državnom nivou.

Sastav Općinske izborne komisije će, po pravilu, odražavati ravnopravnu zastupljenost spolova. Ravnopravna zastupljenost spolova postoji u slučaju kada je jedan od spolova zastupljen sa najmanje 40% od ukupnog broja članova izborne komisije.

III

U skladu sa članom 2.3 Izbornog zakona BiH za člana Općinske izborne komisije ne može biti imenovano lice:

1. koje se ne može kandidovati u smisli odredbi člana 1.6., 1.7. i 1.7.a Izbornog zakona Bosne i Hercegovine;
2. koje je član najvišeg izvršno – političkog organa političke stranke ili koalicije (predsjednik, potpredsjednik, generalni sekretar, sekretar ili član izvršnog odbora ili glavnog odbora)
3. koje je nosilac izabranog mandata ili je član izvršnog organa vlasti, osim u slučajevima predviđenim članom 2.12. stav 4. Poglavlja II Izbornog zakona Bosne i Hercegovine,
4. koje je kandidat za izbor za bilo koji nivo vlasti,
5. kojem je izrečena kazna za radnju koja predstavlja težu povredu izbornog zakona ili propisa za koju je lično odgovorno, u posljednje četiri godine, računajući od dana pravosnažnosti odluke»

Član Općinske izborne komisije ne može biti zastupnik, odnosno punomoćnik političkog subjekta, koji učestvuje na izborima niti lice koje je pravosnažnom sudskom presudom osuđeno na kaznu zatvora u trajanju od šest mjeseci ili duže.

IV

Uz prijavu na javni oglas potrebno je dostaviti slijedeću dokumentaciju:

1. kraću biografiju sa ličnim podacima kandidata (ime, prezime, ime oca, jedinstveni matični broj, tačna adresa, broj telefona za kontakt),
2. ovjerena fotokopija lične karte,
3. uvjerenje o prebivalištu izdato od strane CIPS-a,
4. ovjerena fotokopija diplome o završenom stepenu i vrsti stručne spreme,
5. dokaz o posjedovanju iskustva o provođenju izbora (potvrda općinske izborne komisije o radu na biračkom mjestu, rješenje o imenovanju u općinsku izbornu komisiju ili birački odbor ili neki drugi dokaz koji može potvrditi da kandidat ima izbornu iskustvo),
6. svojeručno potpisana i od nadležnog organa ovjerena izjava o nacionalnoj pripadnosti,
7. svojeručno potpisana i od nadležnog organa ovjerena izjava o nepostojanju smetnji iz člana 2.3. Izbornog zakona BiH (da nije član najvišeg izvršno-političkog tijela političke stranke ili koalicije; da nije kandidat za izbor za bilo koji nivo vlasti; da nije izrečena kazna za težu povredu Izbornog zakona Bosne i Hercegovine ili propisa za koji je lično odgovorna u posljednje četiri godine računajući od dana pravosnažnosti odluke)

V

Dokumenti koji se prilažu uz prijavu moraju biti original ili ovjerene kopije.

Javni oglas će se objaviti u dnevnim novinama Oslobođenje i na web stranici Općine Zavidovići.

Rok za podnošenje prijave je 8 dana od dana objave u dnevnim novinama Oslobođenje.

Prijava sa potrebnom dokumentacijom treba dostaviti lično ili preporučenom poštom na adresu: OPĆINA ZAVIDOVIĆI- Komisija za izbor i imenovanja, Ul. Safvet bega Bašagića, bb. 72220 Zavidovići, sa naznakom "Javni oglas za imenovanje člana Općinske izborne komisije - NE OTVARAJ"

Po zatvaranju javnog oglasa, Komisija za izbor i imenovanja Općinskog vijeća Zavidovići izvršit će kvalifikaciju kandidata na one koji ispunjavaju uslove javnog oglasa i one koji ne ispunjavaju uslove.

Prijava kandidata sa kojima se ne stupa u kontakt u roku od 15 dana od isteka roka za podnošenje prijave neće biti uzeta u razmatranje u daljem procesu kandidovanja.

Sa kandidatima koji ispunjavaju uslove javnog oglasa, Komisija će obaviti intervju, nakon čega će sačiniti rang listu sa redoslijedom kandidata, prema uspjehu postignutom na intervjuu. Predmet intervjuja će biti poznavanje izbornog zakona BiH.

Neblagovremene i nepotpune prijave neće se uzimati u razmatranje.

**PREDSJEDAVAJUĆA
OPĆINSKOG VIJEĆA**

(M.P.) Hadžić dr Amira, spec. radiolog, s.r.

BOSNA I HERCEGOVINA
FEDERACIJA BOSNE I HERCEGOVINE
ZENIČKO-DOBOJSKI KANTON
OPĆINA ZAVIDOVIĆI
OPĆINSKO VIJEĆE



Broj: 01-31-147/15

Dana, 30.01.2015. godine

Na osnovu člana 61. Zakona o građevinskom zemljištu Federacije BiH ("Službene novine Federacije BiH", broj 67/05) i člana 25. Statuta općine Zavidovići ("Službeni glasnik općine Zavidovići", broj; 5/08 i 5/a/08), rješavajući po zahtjevu Bašić Mirele iz Zavidovića, za utvrđivanje prava vlasništva na građevinskom zemljištu na kojem je izgrađena zgrada bez prava korištenja radi građenja, Općinsko vijeće Zavidovići na svojoj 26. sjednici održanoj 30.01.2015. godine, d o n o s i

R J E Š E N J E

1. Na građevinskom zemljištu označenom sa k.č. 1276/30 pov. 30 m² upisana u P.L. 232 k.o. Zavidovići kao DRSV Općina Zavidovići, utvrđuje se pravo vlasništva u korist Bašić Mirele kći Kerima iz Zavidovića, kao graditelja zgrade izgrađene na tom zemljištu.
2. Bašić Mirela kći Kerima dužna je platiti naknadu za zemljište iz tačke 1. ovog rješenja i to - naknadu za dodijeljeno zemljište u iznosu od 15.615, 51 KM na račun Općine Zavidovići 1020320000027070, vrsta prihoda 722431, - naknadu za uređenje građevinskog zemljišta u iznosu od 256,46 KM na račun općine Zavidovići broj 020320000027070, vrsta prihoda 722433.
3. Naknade iz tačke 2. ovog rješenja Bašić Mirela kći Kerima dužno je platiti u roku od 15 dana od dana pravosnažnosti ovog rješenja.
4. Nakon pravosnažnosti ovog rješenja i plaćanja naknada iz tačke 2. ovog rješenja, u zemljišnim i drugim javnim knjigama, izvršit će se uknjižba prava vlasništva na nekretnini iz tačke 1. ovog rješenja u korist Bašić Mirele kći Kerima iz Zavidovića, Kulina Bana broj 6 , sa dijelom 1/1, uz istovremeno brisanje ranije izvršenih upisa na tom zemljištu.

O b r a z l o Ź e n j e

Bašić Mirela kći Kerima iz Zavidovića podnijela je zahtjev , da se na osnovu člana 61. Zakona o građevinskom zemljištu utvrdi pravo vlasništva u njezinu korist na građevinskom zemljištu označenom sa k.č. 1276/30 k.o. Zavidovići na kome je izgrađen poslovni objekat lociran na ulazu u gradsku pijacu, bez prava korištenja zemljišta radi građenja.

U postupku koji je prethodio donošenju ovog rješenja pribavljena su mišljenja Odsjeka za urbanizam i geodetske poslove broj: 06-31-2875/12 od 10.10.2012. godine, broj: 06-31-2875/12 od 15.01.2015. godine, izvještaj od 04.07.2014. godine, održana usmena rasprava, te je utvrđeno sljedeće:

- da se radi o građevinskom zemljištu označenom sa k.č. 1276/30 zv. "27. Udarne divizije" dvorište pov. 30 m² upisana u P.L. 232 k.o. Zavidovići kao DRSV Općina Zavidovići, sa dijelom 1/1.
- da je na usmenoj raspravi podnosilac zahtjeva istakla je da se na predmetnom zemljištu nalazi njezin poslovni objekat trgovina "Koka" koji trenutno koristi bez prava korištenja zemljišta radi građenja i građevinske dozvole, te da je Regulacionim planom „Centar III“ Zavidovići objekat zadržan u istom položaju spratnosti i gabaritima.
- da je na predmetnom zemljištu koje je bilo ustupljeno ocu podnosioca zahtjeva po osnovu rješenja broj: 03-475-57/91 od 03.06.1991. godine izgrađen poslovni objekat (trgovina), koji

je imao svojstvo privremenog objekta za čiju izgradnju je podnosilac zahtjeva posjedovao odobrenja nadležnog organa broj: 03/5-23-892/01 od 29.03.2001. godine, broj: 06-23-6216/02 od 10.12.2002. godine, broj: 06/22-23-1744/03 od 02.06.2003. godine.

- da su navedena odobrenja bila privremenog karaktera i prestala su da važe još 2003. godine
- da trenutno predmetni objekat podnosilac zahtjeva koristi bez prava korištenja zemljišta radi građenja, te da isti ne posjeduje građevinsku dozvolu.

- da je iz pribavljenog mišljenja Službe za upravljanje geodetskih, imovinsko pravnih poslova i urbanizma – Odsjek za urbanizam i geodetske poslove broj: 06-31-2875/12 od 10.10.2012. godine, broj: 06-31-2875/12 od 15.01.2015. godine utvrđeno da se predmetna parcela nalazi u obuhvatu Regulacioni plan „Centar III“ Zavidovići, te da je uvidom u isti plan koji je osnov za utvrđivanje prava građenja predviđeno da se postojeći poslovni objekat zadržava u istom položaju, spratnosti, gabaritu i obliku i da je isti predviđen za rekonstrukciju, te da se za objekat koji je izgrađen na k.č. 1276/30 k.o. Zavidovići može naknadno izdati odobrenje za građenje.

- da je zapisnikom komisije za utvrđivanje prometne vrijednosti nepokretnosti broj: 88/12 od 05.06.2012. godine utvrđena prometna vrijednost predmetnog zemljišta u iznosu od 500,00 KM/m², a na koju vrijednost podnosilac zahtjeva nije imao primjedbu.

- da je na osnovu izvještaja urbaniste od 04.07.2014. godine utvrđena naknada za rentu u iznosu od 615, 51 KM i naknada za uređenje gradskog građevinskog zemljišta u iznosu od 256,46 KM.

O predmetnom postupku upoznato je i općinsko pravobranilaštvo Zavidovići koje je svojim podneskom broj: U-445/14 od 08.12.2014. godine obavijestilo nadležnu službu da predmetni postupak nije u nadležnosti općinskog pravobranilaštva, te da se u istom odluči u skladu sa zakonom.

Odredbom člana 61. Zakona o građevinskom zemljištu je propisano “ Na građevinskom zemljištu u državnoj svojini na kojim je izgrađena zgrada bez prava korištenja zemljišta radi građenja za koju se može naknadno izdati odobrenje za građenje po odredbama Zakona o prostornom uređenju općinsko vijeće će utvrditi pravo vlasništva u korist graditelja, odnosno njegovog pravnog sljednika uz obavezu plaćanja naknade za dodijeljeno građevinsko zemljište na korištenje i za uređenje građevinskog zemljišta.

Prije utvrđivanja prava vlasništva u skladu sa ovim članom, nadležni općinski organ uprave će raspraviti imovinsko pravne odnose.”

Kako su u konkretnom slučaju ispunjeni uslovi propisani članom 61. Zakona o građevinskom zemljištu, prema kojoj odredbi je općinsko vijeće dužno da utvrdi pravo vlasništva na građevinskom zemljištu u državnoj svojini na kojim je izgrađena zgrada bez prava korištenja zemljišta, a za koju se može naknadno izdati odobrenje za građenje, to je valjalo ovim rješenjem utvrditi pravo vlasništva u korist podnosioca zahtjeva.

Obaveza podnosioca zahtjeva da plati naknade iz tačke 2. ovog rješenja i to naknadu za dodijeljeno zemljište kojom su obuhvaćene naknada ranijem vlasniku i naknada za prirodne pogodnosti –renta kao i naknadu za uređenje građevinskog zemljišta, utvrđena je u skladu sa članom 63. Zakona o građevinskom zemljištu

Protiv ovog rješenja se ne može se izjaviti žalba ali se može pokrenuti upravni spor podnošenjem tužbe kod Kantonalnog suda u Zenici, u roku od 30 dana od dana prijema rješenja. Tužba se podnosi neposredno sudu.

**PREDSJEDAVAJUĆI
OPĆINSKOG VIJEĆA**

(M.P.) Hadžić dr Amira, spec. radiolog, s.r.

BOSNA I HERCEGOVINA
FEDERACIJA BOSNE I HERCEGOVINE
ZENIČKO-DOBOJSKI KANTON
OPĆINA ZAVIDOVIĆI
OPĆINSKO VIJEĆE
Broj: 01-31-146/15
Dana, 30.01.2015. godine



Na osnovu člana 61. Zakona o građevinskom zemljištu Federacije BiH ("Službene novine Federacije BiH", broj 67/05) i člana 25. Statuta općine Zavidovići ("Službeni glasnik općine Zavidovići", broj; 5/08 i 5/a/08), rješavajući po zahtjevu „Kobra“ d.o.o. Zavidovići, za utvrđivanje prava vlasništva na građevinskom zemljištu na kojem je izgrađena zgrada bez prava korištenja radi građenja, Općinsko vijeće Zavidovići na svojoj 26. sjednici održanoj 30.01.2015. godine, d o n o s i

R J E Š E N J E

1. Na građevinskom zemljištu označenom sa k.č. 1276/29 pov. 23 m² upisana u P.L. 232 k.o. Zavidovići kao DRSV Općina Zavidovići, utvrđuje se pravo vlasništva u korist privrednog društva "Kobra" d.o.o. Zavidovići, kao graditelja zgrade izgrađene na tom zemljištu.
2. Privredno društvo "Kobra" d.o.o. Zavidovići dužno je platiti naknadu za zemljište iz tačke 1. ovog rješenja i to
 - naknadu za dodijeljeno zemljište u iznosu od 12.088, 50 KM na račun Općine Zavidović 1020320000027070, vrsta prihoda 722431,
 - naknadu za uređenje građevinskog zemljišta u iznosu od 245,23 KM na račun općine Zavidovići broj 020320000027070, vrsta prihoda 722433.
3. Naknade iz tačke 2. ovog rješenja Privredno društvo "Kobra" d.o.o. Zavidovići dužno je platiti u roku od 15 dana od dana pravosnažnosti ovog rješenja.
4. Nakon pravosnažnosti ovog rješenja i plaćanja naknada iz tačke 2. ovog rješenja, u zemljišnim i drugim javnim knjigama, izvršit će se uknjižba prava vlasništva na nekretnini iz tačke 1. ovog rješenja u korist Privrednog društva "Kobra" d.o.o. Zavidovići, sa dijelom 1/1, uz istovremeno brisanje ranije izvršenih upisa na tom zemljištu.

O b r a z l o ž e n j e

Privredno društvo "Kobra" d.o.o. Zavidovići podnijelo je zahtjev, da se na osnovu člana 61. Zakona o građevinskom zemljištu utvrdi pravo vlasništva u njegovu korist na građevinskom zemljištu označenom sa k.č. 1276/29 k.o. Zavidovići na kome je izgrađen poslovni objekat lociran na ulazu u gradsku pijacu, bez prava korištenja zemljišta radi građenja.

U postupku koji je prethodio donošenju ovog rješenja pribavljena su mišljenja Odsjeka za urbanizam i geodetske poslove 06-31-2874/12 od 10.10.2012. godine, broj: 06-31-2874/12 od 15.01.2015. godine, Izvještaj od 04.07.2014. godine, održana usmena rasprava, te je utvrđeno sljedeće:

- da se radi o građevinskom zemljištu označenom sa k.č. 1276/29 zv. "27. Udarne divizije" dvorište pov. 23 m² upisana u P.L. 232 k.o. Zavidovići kao DRSV Općina Zavidovići, sa dijelom 1/1.
- da je na usmenoj raspravi zakonski zastupnik podnosioca zahtjeva istakao da trenutno na predmetnom zemljištu ima izgrađen poslovni objekat bez prava korištenja zemljišta radi građenja, te da je Regulacionim planom „Centar III“ Zavidovići objekat zadržan u istom položaju spratnosti i gabaritima.
- da je na predmetnom zemljištu koje je bilo ustupljeno podnosiocu zahtjeva po osnovu rješenja broj: 03-952-77/98 od 19.03.1998. godine izgrađen poslovni objekat (pekara), koji je

imao svojstvo privremenog objekta za čiju izgradnju je podnosilac zahtjeva posjedovao odobrenja nadležnog organa broj: 03/5-23-1776/01 od 27.04.2001. godine, broj: 06-23-6075/02 od 24.12.2002. godine, broj: 06/22-23-1121/03 od 15.04.2003. godine.

- da su navedena odobrenja bila privremenog karaktera i prestala su da važe još 2003. godine
- da trenutno predmetni objekat podnosilac zahtjeva koristi bez prava korištenja zemljišta radi građenja, te da isti ne posjeduje građevinsku dozvolu.

- da je iz pribavljenog mišljenja Službe za upravu geodetskih, imovinsko pravnih poslova i urbanizma – Odsjek za urbanizam i geodetske poslove od 06-31-2874/12 od 10.10.2012. godine, broj: 06-31-2874/12 od 15.01.2015. godine, utvrđeno da se predmetna parcela nalazi u obuhvatu Regulacioni plan „Centar III“ Zavidovići, te da je uvidom u isti plan koji je osnov za utvrđivanje prava građenja predviđeno da se postojeći poslovni objekat zadržava u istom položaju, spratnosti, gabaritu i obliku i da je isti predviđen za rekonstrukciju, te da se za objekat koji je izgrađen na k.č. 1276/29 k.o. Zavidovići može naknadno izdati odobrenje za građenje.

- da je zapisnikom komisije za utvrđivanje prometne vrijednosti nepokretnosti broj: 88/12 od 05.06.2012. godine utvrđena prometna vrijednost predmetnog zemljišta u iznosu od 500,00 KM/m², a na koju vrijednost podnosilac zahtjeva nije imao primjedbu.

- da je na osnovu izvještaja urbaniste od 04.07.2014. godine utvrđena naknada za rentu u iznosu od 588,50 KM i naknada za uređenje gradskog građevinskog zemljišta u iznosu od 245, 23 KM.

O predmetnom postupku poznato je i općinsko pravobranilaštvo Zavidovići koje je svojim podneskom broj: : U-445/14 od 08.12.2014. godine obavijestilo nadležnu službu da predmetni postupak nije u nadležnosti općinskog pravobranilaštva, te da se u istom odluči u skladu sa zakonom.

Odredbom člana 61. Zakona o građevinskom zemljištu je propisano “ Na građevinskom zemljištu u državnoj svojini na kojim je izgrađena zgrada bez prava korištenja zemljišta radi građenja za koju se može naknadno izdati odobrenje za građenje po odredbama Zakona o prostornom uređenju općinsko vijeće će utvrditi pravo vlasništva u korist graditelja, odnosno njegovog pravnog sljednika uz obavezu plaćanja neknade za dodijeljeno građevinsko zemljište na korištenje i za uređenje građevinskog zemljišta.

Prije utvrđivanja prava vlasništva u skladu sa ovim članom, nadležni općinski organ uprave će raspraviti imovinsko pravne odnose.”

Kako su u konkretnom slučaju ispunjeni uslovi propisani članom 61. Zakona o građevinskom zemljištu, prema kojoj odredbi je općinsko vijeće dužno da utvrdi pravo vlasništva na građevinskom zemljištu u državnoj svojini na kojim je izgrađena zgrada bez prava korištenja zemljišta, a za koju se može naknadno izdati odobrenje za građenje, to je valjalo ovim rješenjem utvrditi pravo vlasništva u korist podnosioca zahtjeva.

Obaveza podnosioca zahtjeva da plati naknade iz tačke 2. ovog rješenja i to naknadu za dodijeljeno zemljište kojom su obuhvaćene naknada ranijem vlasniku i naknada za prirodne pogodnosti –renta kao i naknadu za uređenje građevinskog zemljišta, utvrđena je u skladu sa članom 63. Zakona o građevinskom zemljištu

Protiv ovog rješenja se ne može se izjaviti žalba ali se može pokrenuti upravni spor podnošenjem tužbe kod Kantonalnog suda u Zenici, u roku od 30 dana od dana prijema rješenja. Tužba se podnosi neposredno sudu.

**PREDSJEDAVAJUĆI
OPĆINSKOG VIJEĆA**

(M.P.) Hadžić dr Amira, spec. radiolog, s.r.

BOSNA I HERCEGOVINA
FEDERACIJA BOSNE I HERCEGOVINE
ZENIČKO-DOBOJSKI KANTON
OPĆINA ZAVIDOVIĆI
OPĆINSKO VIJEĆE



Broj: 01-05-140/15
Dana, 30.01.2015.godine

U skladu sa članom 9. stav 2. Zakona o ministarskim, vladinim i drugim imenovanjima Federacije Bosne i Hercegovine („Službene novine Federacije Bosne i Hercegovine“, broj: 12/03, 34/03 i 65/13), članom 33. stav 2. Zakona o pravobranilaštvu («Službene novine Zeničko-dobojskog kantona», broj: 12/13), i članom 25. stav 1. tačka 18. Statuta općine Zavidovići («Službeni glasnik općine Zavidovići», broj: 5/08 i 5a/08), Općinsko vijeće Zavidovići na svojoj 26. sjednici održanoj 30.01.2015.godine, d o n i j e l o j e

R J E Š E N J E

o imenovanju Komisije za izbor općinskog pravobranioca u Općinskom pravobranilaštvu Zavidovići

I

U Komisiju za izbor općinskog pravobranioca u Općinskom pravobranilaštvu Zavidovići (u daljem tekstu: Komisija), imenuju se:

1. Remzo Sinanović, dipl.pravnik - za predsjednika
2. Samira Pinjić, dipl.pravnik - za zamjenika predsjednika
3. Nermin Čahtarević, dipl. pravnik - za člana
4. Haris Ćatić, - vijećnik Općinskog vijeća Zavidovići
5. Sabrija Mehanović, - vijećnik Općinskog vijeća Zavidovići

II

Zadatak Komisije iz tačke I ovog Rješenja je da:

- vrši pregled prijava kandidata,
- sastavlja listu sa užim izborom najboljih kandidata koji ispunjavaju kriterije za imenovanje, u skladu sa odredbom člana 10. Zakona o ministarskim, vladinim i drugim imenovanjima Federacije Bosne i Hercegovine,
- provodi intervju s kandidatima koji su ušli u uži izbor, u skladu sa članom 11. Zakona o ministarskim, vladinim i drugim imenovanjima Federacije Bosne i Hercegovine,
- dostavlja obrasce kandidata koji su ušli u uži izbor,
- predlaže Općinskom načelniku putem pismene preporuke rang listu najboljih kandidata,
- vrši i druge poslove koji proizilaze iz Zakona i ovog Rješenja.

III

Predsjedniku i članovima Komisije ne pripada pravo na naknadu.

IV

Rješenje stupa na snagu danom donošenja.

**PREDSJEDAVAJUĆI
OPĆINSKOG VIJEĆA**

(M.P.) Hadžić dr Amira, spec. radiolog, s.r.

BOSNA I HERCEGOVINA
FEDERACIJA BOSNE I HERCEGOVINE
ZENIČKO-DOBOJSKI KANTON
OPĆINA ZAVIDOVIĆI
OPĆINSKO VIJEĆE



Broj: 01-05-137/15
Datum, 30.01.2015.godine

Na osnovu člana 106. Poslovnika o radu Općinskog vijeća Zavidovići («Službeni glasnik općine Zavidovići», broj 7/14 – prečišćeni tekst i 9/14), Općinsko vijeće Zavidovići na 26. sjednici od 30.01.2015. godine, razmatralo je Informaciju o toku privatizacije JP „Gradska pekara“ Zavidovići i postprivatizacijskim procesima, pa nakon rasprave donijelo

ZAKLJUČAK

1. Općinsko vijeće Zavidovići vraća na doradu Informaciju o toku privatizacije JP „Gradska pekara“ Zavidovići i postprivatizacijskim procesima.
2. Zadužuje se Općinski načelnik da formira komisiju koja će detaljnije proučiti tok privatizacije JP „Gradska pekara“ Zavidovići, te zauzeti stav o problemima vezanim za privatizaciju i postprivatizacijski period, te predložiti moguća rješenja.
3. Zadužuje se Općinski načelnik da u roku od 60 dana Informaciju iz tačke 1. ovog Zaključka, sa stavovima komisije iz tačke 2. ovog Zaključka, dostavi Općinskom vijeću Zavidovići.
4. Zaključak stupa na snagu danom donošenja, a o njegovoj realizaciji starat će se Općinski načelnik i Kabinet Općinskog načelnika.

PREDSJEDAVAJUĆI
OPĆINSKOG VIJEĆA

(M.P.) Hadžić dr Amira, spec. radiolog, s.r.

BOSNA I HERCEGOVINA
FEDERACIJA BOSNE I HERCEGOVINE
ZENIČKO-DOBOJSKI KANTON
OPĆINA ZAVIDOVIĆI
OPĆINSKO VIJEĆE



Broj: 01-05-152/15
Datum, 30.01.2015.godine

Na osnovu člana 106. Poslovnika o radu Općinskog vijeća Zavidovići («Službeni glasnik općine Zavidovići», broj 7/14 – prečišćeni tekst i 9/14), Općinsko vijeće Zavidovići na 26. sjednici od 30.01.2015. godine, razmatralo je Informaciju o realizaciji Općinskog Plana upravljanja otpadom 2011.-2016. godina, pa nakon rasprave donijelo

ZAKLJUČAK

1. Općinsko vijeće Zavidovići prihvata Informaciju o realizaciji Općinskog Plana upravljanja otpadom 2011.-2016. godina.
2. Zaključak stupa na snagu danom donošenja.

PREDSJEDAVAJUĆI
OPĆINSKOG VIJEĆA

(M.P.) Hadžić dr Amira, spec. radiolog, s.r.

BOSNA I HERCEGOVINA
FEDERACIJA BOSNE I HERCEGOVINE
ZENIČKO-DOBOJSKI KANTON
OPĆINA ZAVIDOVIĆI
OPĆINSKO VIJEĆE



Broj: 01-05-150/15
Datum, 30.01.2015.godine

Na osnovu člana 106. Poslovnika o radu Općinskog vijeća Zavidovići («Službeni glasnik općine Zavidovići», broj 7/14 – prečišćeni tekst i 9/14), Općinsko vijeće Zavidovići na 26. sjednici od 30.01.2015. godine, razmatralo je Informaciju o poljoprivrednim poticajima u 2014. godini i planiranim poljoprivrednim projektima u 2015. godini, pa nakon rasprave donijelo

ZAKLJUČAK

1. Općinsko vijeće Zavidovići prihvata Informaciju o poljoprivrednim poticajima u 2014. godini i planiranim poljoprivrednim projektima u 2015. godini.

2. Zaključak stupa na snagu danom donošenja.

**PREDSJEDAVAJUĆI
OPĆINSKOG VIJEĆA**

(M.P.) Hadžić dr Amira, spec. radiolog, s.r.

S A D R Ź A J

Strana

I – AKTI OPĆINSKOG VIJEĆA

1. ODLUKA o općinskim komunalnim taksama.....	1
2. ODLUKA o utvrđivanju prosječne konačne građevinske cijene m2 korisne stambene površine na području općine Zavidovići za 2015. godinu.....	8
3. ODLUKA o raspodjeli sredstava za redovnu djelatnost mjesnih zajednica u 2015. godini.....	9
4. ODLUKA o izmjeni Odluke o zauzimanju javnih površina.....	11
5. ODLUKA o usvajanju Plana privremenog zauzimanja javne površine za 2015. godinu.....	12
6. ODLUKA o dopuni Odluke o standardima i kriterijima za imenovanje na upražnjene pozicije u reguliranim tijelima općine Zavidovići.....	88
7. ODLUKA o davanju na korištenje poslovne prostorije u vlasništvu općine Zavidovići Udruženju Roma „Srce istine“ i Udruženju „Žena Romkinja“ Zavidovići.....	89
8. ODLUKA o raspisivanju javnog oglasa za imenovanje člana Općinske izborne komisije Zavidovići.....	90
9. JAVNI OGLAS za imenovanje člana Općinske izborne komisije Zavidovići.....	91
10. RJEŠENJE o utvrđivanju prava vlasništva u korist Bašić Mirele kći Kerima na parceli označenoj sa k.č. 1276/30.....	93
11. RJEŠENJE o utvrđivanju prava vlasništva u korist privrednog društva „Kobra“ d.o.o. Zavidovići na parceli označenoj sa k.č. 1276/29.....	95
12. RJEŠENJE o imenovanju Komisije za izbor općinskog pravobranioca u Općinskom pravobranilaštvu Zavidovići.....	97
13. ZAKLJUČAK o vraćanju na doradu Informacije o toku privatizacije JP „Gradska pekara“ Zavidovići i postprivatizacijskim procesima.....	98
14. ZAKLJUČAK o prihvatanju Informacije o realizaciji Općinskog Plana upravljanja otpadom 2011.-2016. godina.....	99
15. ZAKLJUČAK o prihvatanju Informacije o poljoprivrednim poticajima u 2014. godini i planiranim poljoprivrednim projektima u 2015. godini.....	100