



# SLUŽBENI GLASNIK

OPĆINE ZAVIDOVIĆI

---

Broj: **1** • Datum: 31.01.2014.

---

---

IZDAVAČ: Kabinet Općinskog načelnika  
REDAKCIJSKI KOLEGIJ: PINJIĆ SAMIRA - Odgovorni urednik  
AVDIĆ BESIM - član  
AVDIČEVIĆ BELMIN - član

---



**I – AKTI OPĆINSKOG VIJEĆA**

BOSNA I HERCEGOVINA  
FEDERACIJA BOSNE I HERCEGOVINE  
ZENIČKO-DOBOJSKI KANTON  
OPĆINA ZAVIDOVIĆI  
OPĆINSKO VIJEĆE



Broj: 01-23-1847/13

Datum, 30.12.2013.godine

Na osnovu člana 24. stav 1. i 6. i člana 37. Zakona o prostornom uređenju ("Službene novine Zeničko-dobojskog kantona", broj 2/04 i 2/08) i člana 25. stav 1. tačka 5. Statuta općine Zavidovići («Službeni glasnik općine Zavidovići», broj 5/08 i 5/a/08), Općinsko vijeće Zavidovići na 14.sjednici održanoj 30.12.2013.godine, donijelo je

**ODLUKA**  
**o usvajanju izmjena i dopuna**  
**Regulacionog plana "Centar I" Zavidovići**

**Član 1.**

Ovom odlukom usvajaju se izmjene i dopune Regulacionog plana «Centar I» Zavidovići, («Službeni glasnik općine Zavidovići, broj: 7/98, 10/02, 4/04, 5/06, 5a/09 i 6/11), u daljem tekstu: Plan, koji se sastoji od tekstualnog dijela i grafičkih priloga.

**Član 2.**

Član 2. mijenja se i glasi:

**„Član 2.**

Tekstualni dio plana sadrži:

- A. UVOD
- B. PROJEKCIJA IZGRADNJE I UREĐENJA PROSTORA
- C. ODLUKA O PROVOĐENJU REGULACIONOG PLANA

Grafički prilozi plana su:

- 1. IZVOD IZ PLANA ŠIREG PODRUČJA 1: 5000
- 2. GRANICA OBUHVATA REGULACIONOG PLANA "CENTAR I" 1: 2500
- 3. POSTOJEĆE STANJE (ORTOPHOTO) 1: 2500
- 4. URBANISTIČKO RJEŠENJE –SINTEZNI PRIKAZ 1: 1000
- 5. PLANIRANA PARCELACIJA PO LOKALITETIMA 1:500
  - 5.1. LOKALITET 1.
  - 5.2. LOKALITET 2.
  - 5.3. LOKALITET 3.
  - 5.4. LOKALITET 5.
- 6. REGULACIONE I GRAĐEVINSKE LINIJE PO LOKALITETIMA 1:500
  - 6.1. LOKALITET 1.
  - 6.2. LOKALITET 2.
  - 6.3. LOKALITET 3.
  - 6.4. LOKALITET 5.

**Član 3.**

Ova odluka stupa na snagu prvog narednog dana od dana objavljivanja u „Službenom glasniku općine Zavidovići“.

PREDSJEDAVAJUĆI  
OPĆINSKOG VIJEĆA

(M.P.) Amira dr Hadžić, spec.radiolog, s.r.

BOSNA I HERCEGOVINA  
FEDERACIJA BOSNE I HERCEGOVINE  
ZENIČKO-DOBOJSKI KANTON  
OPĆINA ZAVIDOVIĆI  
OPĆINSKO VIJEĆE



Broj: 02-23-1848/2013  
Datum, 30.12.2013.godine

Na osnovu člana 24. stav 1. i 6. i člana 37. Zakona o prostornom uređenju ("Službene novine Zeničko-dobojskog kantona", broj 2/04 i 2/08) i člana 25. stav 1. tačka 5. Statuta općine Zavidovići («Službeni glasnik općine Zavidovići», broj 5/08 i 5/a/08), Općinsko vijeće Zavidovići na 14. sjednici održanoj 30.12.2013.godine, donijelo je

**O D L U K A**  
**o izmjenama i dopunama Odluke o provođenju**  
**Regulacionog plana "Centar I" Zavidovići**

**DIO PRVI UVODNE ODREDBE**

**Član 1.**

U Odluci o provođenju Regulacionog plana «Centar I» Zavidovići, («Sl. glasnik općine Zavidovići, broj: 7/98, 10/02, 4/04, 5/06, 5a/09 i 6/11) dosadašnji član 1. mijenja se i glasi:

**„Član 1.**

Radi ostvarivanja ciljeva utvrđenih Regulacionim planom "Centar I" (u daljem tekstu Plan), ovom Odlukom daju se uslovi korištenja, izgradnje, uređenja i zaštite prostora, dobara na prostoru obuhvaćenom planom, te način i postupak za njegovo provođenje“.

**Član 2.**

Dosadašnji član 2. mijenja se i glasi:

**„Član 2.**

Plan je provedbeni dokument koji se sastoji iz tekstualnog i grafičkog dijela sa slijedećim sadržajem:

1/ TEKSTUALNI DIO:

- A) Izvod iz urbanističke osnove,
- B) Projekcija izgradnje i uređenja prostora,
- C) Odluka o provođenju plana.

2/ GRAFIČKI DIO:

- |                                                              |        |
|--------------------------------------------------------------|--------|
| 1. Izvod iz plana šireg područja<br>(UP Zavidovići iz 2006.) | 1:5000 |
| 2. Granica obuhvata Regulacionog plana "Centar I"            | 1:2500 |
| 3. Postojeće stanje (ortophoto)                              | 1:2500 |
| 4. Urbanističko rješenje-sintezni prikaz                     | 1:1000 |
| 5. Planirana parcelacija po lokalitetima                     | 1:500  |
| 6. Regulacione i građevinske linije po lokalitetima          | 1:500" |

**Član 3.**

Iza člana 2. dodaju se novi članovi 3. i 4. koji glase:

**„Član 3.**

(1)Sve intervencije u prostoru na obuhvatnom području moraju biti u skladu sa Regulacionim planom.

(2) Pod intervencijom se smatra vršenje građevinskih i drugih radova, promjena namjene površina, izmjena nivelacionih elemenata, regulacionih i građevinskih linija, spratnosti objekata, te izmjena svih ili pojedinačnih sadržaja planiranih na ovom prostoru.“

#### **„Član 4.**

(1) Svi pravni i fizički subjekti, kao i svi nosioci javnih ovlaštenja obavezni su da svoje djelovanje na području koje je obuhvaćeno planom, obavljaju u skladu sa Odlukom.

(2) Na obuhvatnom području Regulacionog plana, od momenta stupanja na snagu, zabranjuju se sve radnje koje su u suprotnosti sa Planom.“

#### **Član 4.**

Dosadašnji član 3. postaje član 5. mijenja se i glasi:

#### **“Član 5.**

(1) Provođenje Plana vrši se putem urbanističke saglasnosti koju izdaje općinski organ nadležan za poslove urbanizma.

(2) Urbanistička saglasnost izdaje se na osnovu Regulacionog plana za svaki objekat i sadržaj za koji se planira izgradnja, a utvrđuje se urbanističko-tehničkim uslovima u sastavu urbanističke saglasnosti.

(3) Urbanistička saglasnost se izdaje za cijelu građevinsku parcelu utvrđenu ovim Regulacionim planom (prema planu parcelacije) ili za dio građevinske parcele koji svojom izgradnjom predstavlja građevinsku cjelinu.

(4) Urbanistička saglasnost se izdaje sa karakterom stalnog trajanja. Izuzetno se može dati sa karakterom privremenog trajanja, i to za sadržaje i objekte propisane važećim Zakonom.

(5) Općinski organ nadležan za poslove urbanizma dužan je da odbije sve zahtjeve za izdavanje urbanističke saglasnosti koji nisu u skladu sa ovim planom.”

#### **Član 5.**

Dosadašnji član 3. postaje član 5. a iza dodaju se novi članovi; 6, 7. i 8. koji glase:

#### **“Član 6.**

(1) Izgradnja objekata, vršenje građevinskih i drugih radova odobrava se, ako je prethodno utvrđeno da su ispunjeni uslovi predviđeni Zakonom i ovim Regulacionim planom, što se potvrđuje izdavanjem odobrenja za građenje.

(2) Odobrenje za građenje izdaje općinski organ nadležan za poslove urbanizma na način i postupak utvrđen važećim Zakonom o građenju Zeničko-dobojskog kantona.

#### **Član 7.**

Svi postojeći objekti koji ulaze u kategoriju objekata za koje se ne može izdati urbanistička saglasnost moraju se srušiti odnosno ukloniti sa terena do roka koje odredi nadležni općinski organ.

#### **Član 8.**

(1) U toku provođenja plana ne mogu se vršiti bitne izmjene Regulacionog plana, kao što su namjena površina, spratnost objekata, osnovne saobraćajnice, smanjenje širine saobraćajnica i smanjenje kapaciteta infrastrukturne mreže, graditi van građevinske linije, odnosno ne može se mijenjati osnovna koncepcija Regulacionog plana. Mogu se vršiti samo manja odstupanja u odnosu na gabarite objekata unutar građevinske linije utvrđene Regulacionim planom.

(2) Izuzetno od stava 1. su slučajevi kada je promjena namjene građevinskog zemljišta vezana za proširivanje i zauzimanje dijela javne površine u svrhu proširenja poslovnih prostora koje će općinsko vijeće odobriti na osnovu pripremljenog Programa mjera i aktivnosti Službe nadležne za urbanizam i prostorno uređenje.

(3)U skladu sa prethodnim stavom Općinsko vijeće će formirati Stručnu komisiju za izradu Programa proširenja poslovnih prostora.

(4)Odluku o usvajanju Programa proširenja poslovnih prostora donosi Općinsko vijeće.

(5)Program proširenja poslovnih prostora radi se za građevinu u cijelini. Proširenje poslovnih prostora može se vršiti za građevine sastavljene iz više lamela koja čine građevinu kao cjelinu, samo uz saglanost i istovremeno građenje svih vlasnika lamela u predmetnoj građevini.

## **DIO DRUGI GRANICA REGULACIONOG PLANA**

### **Član 6.**

Dosadašnji član 4. postaje **član 9.**

U članu 9. stav 4. u tabelarnom dijelu unose se sljedeće izmjene:

a) redni broj parcele 9a, namjena stambeno-poslovna, površina 147,96 m<sup>2</sup>, mijenja se u površinu „159,00 m<sup>2</sup>“

b) redni broj parcele 9b, namjena stambeno-poslovna, površina 147,96 m<sup>2</sup>, mijenja se u površinu „154,00m<sup>2</sup>“

c) redni broj parcele 9c, namjena stambeno-poslovna, površina 147,96 m<sup>2</sup>, mijenja se u površinu „150,00 m<sup>2</sup>“

d) redni broj parcele 3, namjena stambeno-poslovna, površina 346,58 m<sup>2</sup>, mijenja se u površinu „306,00 m<sup>2</sup>“

U članu 9. stav 4. u tabelarnom dijelu dodaju se novoformirane parcele kako slijedi:

<b>RED. BR.</b>	<b>površina(m<sup>2</sup>)</b>	<b>namjena</b>
42	4640,00	Dom za stara i iznemogla lica
43	878,00	Stambeno-poslovna
44	1043,00	Sportski tereni

### **Član 7.**

Iza člana 9. dodaje se novi član 10. koji glasi:

### **“Član 10.**

#### **(Namjena površina)**

(1) Područje Regulacionog plana preuzima osnovne namjene površina iz planskog dokumenta višeg reda (UP Zavidovići iz 2006.).

(2) Namjena površina planiranih građevinskih parcela koje su predmet Izmjena ovog Plana definirane su kroz tabelarni prikaz u tekstualnom dijelu Plana.“

## **DIO TREĆI URBANISTIČKO-TEHNIČKI USLOVI ZA IZGRADNJU GRAĐEVINA**

### **Član 8.**

Dosadašnji član 5. postaje član 11. i glase:

### **„Član 11.**

(1) Urbanističkom saglasnošću za izgradnju objekata, grupe objekata ili cjelovitih kompleksa, kao i sadržaja u naselju, utvrđuju se i urbanističko-tehnički uslovi u skladu sa ovim Planom.

(2) Izgradnja objekata, grupe objekata ili cjelovitih kompleksa, vršenje građevinskih i drugih radova na površini i ispod površine zemlje, kao i promjena namjene objekata ili zemljišta, sječa ili sadnja stabala, postavljanje stubova, reklama, odvođenje i ispuštanje otpadnih voda, svako nadziđivanje i doziđivanje, svaka konstruktivna rekonstrukcija i adaptacija koja ne spada u redovno održavanje objekata, te postavljanje ograda, potpornih zidova i dr., utvrđuje se urbanističko-tehničkim uslovima u sastavu urbanističke saglasnosti.

(3)Urbanističko - tehnički uslovi se sastoje od tekstualnog i grafičkog dijela.”

### **Član 9.**

Iza člana 11. dodaju se novi člankovi 12., 13., 14., 15., 16., 17., 18., 19. i 20. koji glase:

### **“Član 12.**

#### **(Plan parcelacije)**

(1) Planom parcelacije građevinskog zemljišta utvrđuje se potrebna površina za svaki objekat, grupu objekata-kompleks, saobraćajnice i ostale javne površine, a na osnovu urbanističkog rješenja.

(2) Planirane građevinske parcele za izgradnju objekata, ovisno o potrebi i mogućnostima se mogu udruživati i formirati veće građevinske parcele ili se dijeliti na manje građevinske parcele, s tim da se zadovolje minimalni urbanističko – tehnički uslovi (priključak na mrežu saobraćajnice i komunalne infrastrukture).

### **Član 13.**

(1) Pregled planiranih građevinskih parcela, sa oznakom parcela i površinama dat je kroz grafički prilog broj 5. “Planirana parcelacija po lokalitetima”.

(2) Pregled planiranih građevinskih parcela sa oznakama parcela i površinama dat je i tabelarno u tekstualnom dijelu Regulacionog plana a u poglavlju B/ Projekcija izgradnje i uređenja prostora.

(3) Sastavni dio ove Odluke o provođenju su i svi brojevi parcela iz grafičkih priloga plana parcelacija predhodno donesenih Regulacionih planova.

### **Član 14.**

#### **(Namjena objekata)**

(1) U granici Regulacionog plana svi postojeći i planirani objekti prikazani su na grafičkom prilogu br. 3. "Postojeće stanje-ortophoto snimak“, a po tretiranim lokalitetima su u okviru grafičkog prikaza br.4. "Urbanističko rješenje" - sintezni prikaz, detaljnije su definirani po namjenama i orjentacionim markicama.

(2) Dozvoljava se promjena namjene objekta iz stambenu u stambeno-poslovnu namjenu i obratno na cijelom području Regulacionog plana uz prethodno izdate uslove propisane od nadležne općinske službe.

(3) U potkrovlju poslovnih objekta može se dozvoliti formiranje stambenog prostora mansardnog tipa ili pak u stambenom objektu u potkrovlju formirati poslovnu namjenu (npr. atelje), bez promjene oblika krova (eventualno krovni prozori) i isključivo uz prethodno izdate uslove od strane općinske službe.

(4) Kada se vrši promjena namjene prostora, nije dozvoljena promjena namjene zone koja je kao takva regulisana planom višeg reda (Urbanistički plan), ali je dozvoljena promjena namjene pojedinih objekata ili dijelova objekata čime se neće ugroziti namjena zone.

### **Član 15.**

#### **(Spratnost )**

(1) Spratnost objekata preuzeta je u sklopu postojećeg stanja izgrađenosti objekata, kao i prethodno usvojene planske dokumentacije za planirane objekte, a za tretirane lokalitete ovog Plana spratnost je slijedeća:

a) spratnost P+3+M ima slijedeći kompleks objekata:

1) na planiranim građevinskim parcelama pod rednim brojem 1 i 3 (k.č. 1238/1 i k.č. 1235) kao i objekti koji su dio jedinstvenog kompleksa na k.č. 1238/2 i k.č. 1236/1, nadogradnja mansarde nad ovim kompleksom objekata omogućena je uz međusobnu saglasnost svih vlasnika).

2) jedinstveni kompleks kojeg čine objekti na građevinskim parcelama pod rednim brojevima 9a., 9b.i 9c (k.č.1228/2, 1228/3 i 1228/4).

b) nadogradnja jedne etaže planirana je na k.č. 1229 bivša "Stara općina", tako da objekat ima spratnost Po+P+1+M

c) objekat za smještaj starih lica između objekta Prve osnovne škole i Dječijeg vrtića ima spratnost P+2.

(2) Ukoliko uslovi terena i nivo podzemne vode dozvoljava moguće je raditi i podrumske etaže na svim planiranim objektima.

### **Član 16.**

#### **(Arhitektonsko oblikovanje)**

(1) Arhitektonsko oblikovanje objekata predstavlja ne samo estetsku kategoriju u oblikovanju prostora, već i odrednicu po kojoj se identifikuje život, rad i odmor stanovnika tog prostora.

(2) Naročito je važno postići jedinstvene fasade kompleksa objekata u pogledu visina streha i atika na približno istim visinama prema glavnim saobraćajnicama. Otvori se dozvoljavaju prema saobraćajnicama i unutrašnjim dvorištima. Visina strehe i sljemena većeg broja objekata, koji predstavljaju jedinstvenu cjelinu, mora biti gotovo identična.

(3) U cilju omogućavanja kretanja invalidnih lica u kolicima i pristupa u javne objekte projektanti se obavezuju na primjenjivanja važećih zakonskih normativa koji regulišu ovu oblast.

### **Član 17.**

#### **(Uređenje fasada)**

Uslovi za uređenje fasada utvrđuju se urbanističko-tehničkim uslovima za svaku pojedinačnu lokaciju propisane od nadležne općinske službe.

### **Član 18.**

#### **(Uređenje zelenila i slobodnih površina)**

(1) U oblikovanju i uređenju vanjskog prostora treba voditi računa o namjeni prostora, o vrsti zelenila, elementima urbanog mobilijara i dr.

(2) Naročitu pažnju je potrebno posvetiti zelenilu u sklopu uređenih površina:

a) zelenilo na javnim površinama (cvjetnjaci, drvoredi, travnjaci i sl.) treba podizati tako da ne ometa saobraćajne tokove, nadzemnu i podzemnu infrastrukturu, da imaju dobre vizure i da budu u funkciji kompozicije prostora.

b) treba nastojati da se na školskom prostoru stvori dovoljno veliki zeleni prostor, koji će pružiti zdravije uslove za boravak učenika, kako u krugu škole tako i u samoj školskoj zgradi, ozeleniti školsko dvorište i sportske terene tako da ne ometaju sportske aktivnosti, odabrati lokaciju za sadnju bilja u nastavne svrhe tako da školska bašta, cvjetnjak i slični sadržaji budu prisutni u školskom prostoru, kako iz vaspitno-odgojnih, tako i zdravstvenih i dekorativnih razloga.

c) na prostoru vrtića potrebno je stvoriti uslove za nesmetanu zabavu i bezbjednu igru djece, što podrazumjeva široke travne površine i izbjegavanje biljnih vrsta sa otrovnim plodovima ili listovima, odnosno vrsta sa trnovitim izraštajima.

(3) Općinska Služba nadležna za urbanizam prilikom izdavanja urbanističke saglasnosti ukoliko postoje urbanističko tehnički uslovi može izvršiti izbor vrste i razmeštaja urbanog mobilijara i sličnih elemenata koji dopunjuju urbani mobilijar.

(4) Pri projektovanju i izgradnji pješačkih površina i prilaza objektima, utvrđuje se obaveza obezbjeđenja pristupa prilagođenog licima u invalidskim kolicima.

(5) Kolske saobraćajne površine uraditi u asfaltu, parkirališta u asfaltu ili adekvatnim popločanjem za ovu namjenu, a obrada pješačkih površina (platoi, prilazi, šetnice, dvorišta i sl.) moguća je različitim vrstama materijala: asfalt, kamene kocke, razne vrste betonskih ploča i dr.



(6) Platoi se mogu koristiti kao površine za potrebe stacionarnog saobraćaja ali i kao uređene pješačke površine, što ovisi o idejnim projektnim rješenjima investitora i nadležne općinske službe za izdavanja urbanističke saglasnosti.

### **Član 19.**

#### **(Sječa stabala)**

Unutar granica Regulacionog plana sječa pojedinačnih stabala dozvoljava se samo na osnovu urbanističke saglasnosti. Organ koji izdaje urbanističku saglasnost po potrebi će pribaviti nalaz odgovarajućeg stručnjaka za navedenu oblast.

### **Član 20.**

#### **(Postavljanje ograda)**

(1) U području Regulacionog plana nije dozvoljeno trajno postavljanje ograda, osim na lokalitetu džamije, osnovne i srednje škole, dječijeg vrtića, lokaliteta Doma za stare osobe i dijelom sportske zone za sadržaje različitih vlasnika.

(2) Ograda, odnosno podzid se može postaviti na regulacionu liniju ili oko uređenih zelenih površina, cvjetnih površina, kao i oko prostora za koje se ukaže potreba, a nadležna općinska služba to odobri.

(3) Uslovi za postavljanje ograda za privremenu namjenu (gradilišta, igrališta i sl.), će se definisati u postupku izdavanja urbanističke saglasnosti.”

### **Član 10.**

Dosadašnji članovi 6. i 7. postaju član 21. koji glasi:

#### **„Član 21.**

##### **(Regulacione i građevinske linije)**

(1) Regulacionom linijom utvrđuju se pojedinačne građevinske parcele različitih namjena.

(2) Regulacionom linijom odvajaju se javne površine (saobraćajne, zelene površine, vodene površine, ostale infrastrukturne površine) od površina namijenjenih za izgradnju (građevinske parcele).

(3) Građevinskom linijom utvrđuju se granične linije objekata u odnosu na javnu površinu i njenu regulacionu liniju od koje mora biti odvojen zbog funkcionalnih, estetskih i zaštitnih razloga.

(4) Ovim Planom utvrđuju se građevinske linije objekata u odnosu na ulicu i postojeće objekte i to za linije iskolčenja prizemlja objekata.

(5) Preko ove linije spratne etaže mogu da prelaze raznim istacima, konzolama i sl. sa najisturenijim dijelom do 3,00m.

(6) Kod postojećih objekata preko kojih prelazi građevinska linija ne može se odobriti nikakva izgradnja osim tekućeg održavanja.

(Svi elementi definiranja građevinske i regulacione linije tretiranih lokaliteta prikazani su i na grafičkom prilogu broj 6.)”

### **Član 11.**

Iza člana 21. dodaje se novi član 22. koji glasi:

#### **“Član 22.**

##### **(Položaj i gabariti objekata)**

(1) Planirani objekti ovim Regulacionim planom su utvrđeni sa orijentacionim oblikom, površinom i položajem „markice“, te planiranom spratnošću.

(2) Za objekte iz stava (1) ovog člana u postupku izrade urbanističko-tehničkih uslova moguća su odstupanja u odnosu na predloženu „markicu“ objekta u zavisnosti od lokacijskih uslova i ukazanih potreba, a u skladu sa ostalim odredbama ove Odluke.

(3) Općinska služba za poslove urbanizma može promijeniti oblik i veličinu markice planiranog objekta, ako za to postoje opravdani arhitektonski ili drugi konstruktivno-tehnički razlozi.

(Prikaz položaja i orijentacionih markica svih objekata tretiranih lokaliteta dat je na grafičkom prilogu br.4. "Urbanističko rješenje"-sintezni prikaz.)"

#### **Član 12.**

Dosadašnji član 8. postaje član 23. mijenja se i glasi:

#### **“Član 23.**

##### **(Nivelacija)**

(1) Rješenje nivelacije dato je kroz planiranu mrežu saobraćajnica čije su nivelete usklađene sa niveletama terena.

(2) Nivelacioni elementi za svaki planirani objekat (poslovni, poslovno-stambeni i dr.) i okolno uređenje odredit će se pojedinačno u postupku izdavanja urbanističke saglasnosti, odnosno kroz izradu urbanističko – tehničkih uslova.”

#### **Član 13.**

Iza člana 23. dodaju se novi članovi 24., 25., 26., 27., 28. i 29. koji glase:

#### **“Član 24.**

##### **(Infrastruktura)**

Preporučuje se izrada projekata infrastrukturnih sistema za područje obuhvata Plana.

## **DIO ČETVRTI ODNOS PREMA POSTOJEĆIM OBJEKTIMA**

#### **Član 25.**

Dozvoljavaju se dogradnje i nadogradnje nad postojećim objektima kao i intervencije na fasadama i izmjena gabarita postojećeg objekta, ukoliko ispunjavaju uslove iz ove Odluke i ukoliko za to postoje urbanističko-tehnički preduvjeti doneseni od strane nadležne općinske službe.

#### **Član 26.**

(1) Postojeći objekti u okviru granica Regulacionog plana koji po svojoj namjeni nisu u skladu sa namjenom prostora određenom urbanističkim rješenjem, ne mogu se dograđivati, ali se mogu vršiti zahvati u cilju poboljšanja uslova stanovanja ne mijenjajući postojeći gabarit.

(2) Ako su postojeći poslovni objekti takvog karaktera da njihovo izmještanje zahtijeva velika materijalna sredstva mogu se privremeno zadržati pod uslovom da svoju djelatnost usklade u određenom roku sa okolinskim uslovima, da ne zagađuju i ne ometaju osnovnu funkciju određenog prostora.

#### **Član 27.**

(1) Naknadna urbanistička saglasnost i odobrenje za građenje može se izdati za bespravno izgrađene objekte koji su potvrđeni urbanističkim rješenjem Regulacionog plana.

(2) Privremeno zadržavanje bespravno sagrađenih objekata koji nisu u skladu sa ovim Regulacionim planom odobrit će se do privođenja građevinskog zemljišta trajnoj namjeni u skladu sa Regulacionim planom uz ispunjenje sljedećih uslova:

a) ako se nalaze na prostorima planiranog Regulacionog rješenja, a imaju drugačiju namjenu od predviđene;

b) ako ovi objekti svojom funkcijom ne ometaju osnovnu funkciju u prostoru, ako ne zagađuju sredinu, te ako svojim izgledom, materijalom, konstrukcijom, odstojanjem i slično odgovara općim uslovima izgradnje i ako ne predstavlja opasnost za ljude, okolinu i saobraćaj.

**DIO PETI LEGALIZIRANJE BESPRAVNO IZGRAĐENIH GRAĐEVINA****Član 28.**

Legaliziranje bespravno izgrađenih građevina može se vršiti ukoliko su građevine u skladu sa ovim Regulacionim planom, a koje su ranije započete, izgrađene, dograđene (u svojim horizontalnim i vertikalnim gabaritima), rekonstruisane ili sanirane bez odobrenja za građenje, kao i građevine za koje postoji odobrenje za građenje, ali je investitor odstupio od uslova propisanih u odobrenju za građenje.

**Član 29.**

Bespravno izgrađeni i započeti objekti poružit će se u slučajevima:

- a) ako ne zadovoljavaju uslove za koje će se naknadno izdati urbanistička saglasnost, odnosno uslove za privremeno zadržavanje,
- b) ako se nalaze bez saglasnosti nadležnih institucija na prostoru obuhvaćenom zaštitnim infrastrukturnim pojasevima u skladu sa zakonskim propisima.”

**DIO ŠESTI USLOVI ZA IZGRADNJU PRIVREMENIH OBJEKATA****Član 14.**

Dosadašnji član 9. postaje član 30. i glasi:

**“Član 30.**

Izgradnja privremenih objekata na obuhvatnom području Regulacionog plana vršit će se u skladu sa Zakonom.”

**Član 15.**

Iza člana 30. dodaju se članovi 31., 32., 33., 34., 35. i 36. koji glase:

**“Član 31.**

Privremenim objektima u smislu ove Odluke smatraju se građevinski objekti izgrađeni ili postavljeni na privremeno određenoj lokaciji za potrebe gradilišta ili za primjenu određene tehnologije građenja, kao i građevinski objekti za privremene namjene (u svrhu sajмова, javnih manifestacija, parking površina i sl.), izgrađeni i postavljeni na građevinskom zemljištu koje nije privedeno konačnoj namjeni utvrđenoj ovim Regulacionim planom.

**Član 32.**

(1) Privremenim objektima se smatraju i objekti čija je vrsta i namjena takva da se u njima obavlja privremeno poslovna djelatnost (montažni objekti za prodaju štampe tipa «kiosk» površine do 18,0 m<sup>2</sup>, pokretne tezge, rashladni ormari za prodaju pića i sladoleda, telefonske govornice, javni WC-i, ljetnje bašte i dr. slični manji objekti) koji čine sastavni dio urbanog mobilijara, a postavljaju se na javnim i drugim površinama.

(2) Privremeni objekti iz prethodnog stava, mogu se locirati na javnim i drugim slobodnim neizgrađenim površinama samo ukoliko njihovo postavljanje:

- a) neće biti u dogledno vrijeme na smetnji realizaciji Regulacionog plana,
- b) ne narušava estetski izgled okolnog prostora ili ulice,
- c) ne ometa odvijanje svih vidova saobraćaja (pješački, kolski i stacionarni),
- d) ispunjava ostale uslove izgradnje propisane ovom Odlukom.

**Član 33.**

(1) Za postavljanje privremenih građevina za potrebe sajмова, javnih manifestacija, parking površina i sl. izdaje se odobrenje za građenje za privremene građevine.

(2) Odobrenjem za građenje iz stava 1. ovog člana investitoru se određuje rok u kojem je dužan o svom trošku ukloniti privremenu građevinu.

**Član 34.**

Svi postojeći privremeni objekti tipa kiosk i sl. manji objekti, ukoliko korisnici ovih objekata uredno izmiruju ustanovljene obaveze plaćanja naknade po osnovu ranije zaključenog Ugovora, mogu se zadržati na zatečenim površinama u obuhvatu Regulacionog plana do donošenja ove Odluke i izdavanja novih saglasnosti koje su u skladu sa ovim Regulacionim planom.

**Član 35.**

Privremeni objekti ne mogu se postavljati na uređenim zelenim površinama i saobraćajnim površinama ukoliko ometaju pješačka kretanja ili smanjuju vidljivost kolskog saobraćaja.

**DIO SEDMI USLOVI ZA IZGRADNJU POMOĆNIH OBJEKATA****Član 36.**

(1) Izgradnja pomoćnih objekata kao što su garaže za osobna vozila, nadstrešnice, ljetne kuhinje, šupe za smještaj ogrjeva, alata i slični objekti ne može se odobriti.

(2) Pomoćni objekti u okviru individualne izgradnje treba da se rješavaju u sklopu arhitektonskog rješenja objekta, kako bi građevinska parcela ostala slobodna.

(3) Već izgrađeni pomoćni objekti zadržavaju se do realizacije konačnog urbanističkog rješenja.”

**DIO OSMI USLOVI I NAČIN UREĐENJA GRAĐEVINSKOG ZEMLJIŠTA****Član 16.**

Dosadašnji član 10. postaje član 37. i glasi:

**“Član 37.**

(1) Izgradnja objekata na obuhvatnom području Regulacionog plana vrši se na uređenom građevinskom zemljištu.

(2) Građevinskim zemljištem se smatra zemljište koje je u granicama obuhvata Regulacionog plana, bez obzira koje je fizičko ili pravno lice nosilac prava korišćenja građevinskog zemljišta.

(3) Građevinsko zemljište namijenjeno za izgradnju objekata dijeli se na građevinske parcele.

(4) Građevinska parcela može da obuhvata jednu ili više katastarskih čestica odnosno jedan ili više njenih dijelova.

(5) Za izgradnju objekta može se dodijeliti dio građevinske parcele.”

**Član 17.**

Iza člana 37. dodaju se novi članovi 38., 39., 40., 41., 42. i 43. koji glase:

**“Član 38.**

Parcelacija se vrši na osnovu urbanističko-tehničkih uslova, koji će se zasebno davati za svaki objekat ili građevinski kompleks, u skladu sa načelnim postavkama Regulacionog plana (regulacione i građevinske linije), stanju i uslovima na terenu, usklađeno sa granicama postojećih katastarskih parcela, ako nema drugog rješenja. U takvim slučajevima se dozvoljava izmjena granica Regulacionim planom date parcele npr. ako planirana parcela ulazi u susjednu katastarsku česticu i sl., za koju se ne može postići međusobna saglasnost a postoji drugo rješenje.

**Član 39.**

Izgradnja građevina može se vršiti i na neuređenom građevinskom zemljištu, na kome su izvršeni ili će se uporedo sa izgradnjom izvršiti radovi koji obezbjeđuju:

a) da se građevinski objekat može privremeno snabdijevati vodom za piće iz lokalnih izvora,

- b) da građevinska parcela ima uslove za izgradnju septičke jame po sanitarno-tehničkim propisima,
- c) da građevinska parcela ima obezbjeđen kolski ili pješački pristup,
- d) da postoji mogućnost priključka objekta na električnu mrežu.

**Član 40.**

Pod uređenim građevinskim zemljištem smatra opremanje i pripremanje građevinskog zemljišta.

**Član 41.**

Pripremanje građevinskog zemljišta u svrhu izgradnje obuhvata:

- a) rješavanje imovinsko-pravnih odnosa,
- b) geodetsko premjeranje zemljišta sa izradom odgovarajućeg elaborata,
- c) geološka, geomehanička, seizmička ispitivanja zemljišta sa odgovarajućim izvještajima i analizama,
- d) izradu Regulacionih i drugih planova kao i izradu tehničke dokumentacije,
- e) uklanjanje postojećih objekata, uređaja, poljoprivrednih kultura i slično,
- f) sanacione radove (odvodnjavanje, nasipanje, ravnanje zemljišta i slično).

**Član 42.**

Kao komunalni objekti i instalacije za zajedničko korištenje u smislu prostornog uređenja smatraju se:

- a) ulice (pločnici, skverovi, prilazni putevi, mostovi, trgovi, parking površine i sl.),
- b) zelene površine (parkovi, nasad, travnjaci, drvoredi, dječija igrališta i sl.),
- c) objekti, uređaji i instalacija za javnu rasvjetu,
- d) objekti i uređaji za održavanje javne čistoće,
- e) objekti i uređaji javnih skloništa,
- f) objekti i uređaji za regulisanje vodotokova,

**Član 43.**

Kao komunalni objekti, uređaji i instalacije za pojedinačno korištenje u smislu prostornog uređenja smatraju se:

- a) objekti, uređaji i instalacije vodovoda i kanalizacije,
- b) instalacije, uređaji i objekti električne i toplotne energije,
- c) objekti, uređaji i instalacije PTT saobraćaja i TV saobraćaja,
- d) objekti i uređaji za prevoz putnika u javnom saobraćaju.”

**DIO DEVETI USLOVI KORIŠTENJA ZEMLJIŠTA NA ZAŠTITNIM INFRASTRUKTURNIM POJASEVIMA I ZAŠTIĆENIM PODRUČJIMA****Član 18.**

Dosadašnji član 11. postaje član 44. i glasi:

**“Član 44.**

(1) Zaštitni pojas uz saobraćajnice u granici ovog Regulacionog plana predstavlja prostor od građevinske linije do saobraćajnice, odnosno prostor u kome nije dozvoljena gradnja objekata.

(2) U skladu sa Regulacionim planom sve saobraćajnice ili njihovi dijelovi moraju imati karakter i elemente gradske ulice.”

**Član 19.**

Iza člana 44. dodaju se novi članovi 45., 46., 47., 48. i 49. koji glase:

- 12 -

**“Član 45.**

(1) Izgradnja objekata i vršenje drugih građevinskih radova ne može se vršiti na zemljištu koje je zakonskim odredbama i ovim Regulacionim planom utvrđeno kao zaštićeno.

(2) Zaštitne zone i pojasevi podrazumjevaju:

- a) zaštitne pojaseve uz saobraćajne pravce,
- b) zaštitne pojaseve vodovodne, kanalizacione, toplovodne, elektro i ptt mreže,
- c) zaštitne pojaseve površinskih voda.

(3) Izuzetno, izgradnja objekata i vršenje drugih radova na zaštićenom zemljištu može se odobriti samo ako takva izgradnja i radovi služe u svrhu zaštite.

**Član 46.**

Za sve zatečene i planirane objekte unutar granica ovog Regulacionog plana obavezan je priključak na zajedničku vodovodnu i kanalizacionu mrežu.

**Član 47.**

(1) Zaštitni pojasevi telekomunikacijskih vodova utvrđuju se prema posebnim tehničkim propisima.

(2) Izgradnja primarne i sekundarne telefonske mreže može se vršiti samo podzemno.

**Član 48.**

Zaštitni pojasevi uz trase postojećih i planiranih dalekovoda, utvrđuju se u skladu sa važećim zakonom i propisima iz ove oblasti.

**Član 49**

Uređenje površinskih voda vrši se u skladu sa važećim zakonom i propisima iz ove oblasti.”

**DIO DESETI USLOVI ZA PRIVREMENO KORIŠTENJE POVRŠINA  
REZERVIRANIH ZA DRUGE NAMJENE****Član 20.**

Dosadašnji član 12. postaje član 50. i glasi:

**“Član 50.**

(1) Na rezerviranim površinama utvrđenim ovim Regulacionim planom ne mogu se graditi objekti niti vršiti građevinski radovi koji nisu u skladu sa planiranom namjenom površina (urbanističko rješenje).

(2) Na površinama navedenim u predhodnom stavu iznimno se može dozvoliti izgradnja privremenih objekata i privremeno korišćenje ovoga zemljišta za namjene utvrđene važećim Zakonom o prostornom uređenju.”

**Član 21.**

Iza člana 50. dodaju se novi članovi 51. i 52. koji glase:

**“Član 51.**

(1) Privremeno zauzimanje zemljišta radi izgradnje i izvođenja drugih radova mora biti određeno tako da ne ugrožava saobraćaj, da se ne nalazi na uređenim zelenim površinama, da ne izaziva pretjeranu buku i zagađenje okoline, da ne ugrožava dosadašnji način korištenja objekata i da se po prestanku potrebe za zauzimanje, prostor dovede u prvobitno stanje.

(2) Rok privremenog zauzimanja zemljišta i drugi uslovi utvrđuju se urbanističkom saglasnošću izdatom od strane nadležne općinske službe.

**DIO JEDANAESTI USLOVI ZA POSTAVLJANJE STUBOVA, REKLAMNIH PANOVA, ELEMENATA URBANOG MOBILIJARA I PRIVREMENO ZAUZIMANJE ZEMLJIŠTA****Član 52.**

(1) Postavljanje oglasnih stubova, reklamnih panoa i drugih elemenata urbanog mobilijara može se planirati uz kolske i pješačke komunikacije, javne površine, na zabatnim fasadama objekata i sl. uz uslov da ne ometaju funkcioniranje saobraćaja, ulazak u objekat i sl., a u skladu sa važećim zakonskim propisima i odlukama donesenim od strane nadležnih institucija. U pogledu materijala, boje i načina izrade, ove elemente prilagoditi izgledu mjesta, ulice i okoline.

(2) Do konačne realizacije Regulacionog plana, neizgrađeno građevinsko zemljište može se koristiti i u druge svrhe koje ovim Regulacionim planom nisu predviđene, uz uslov da privremena namjena neće ometati osnovnu namjenu prostora (npr. parkirališta, sajmišta i sl.).

(3) Uslovi za postavljanje definišu se kroz izdavanje urbanističke saglasnosti od strane nadležne općinske službe”

**DIO DVANAESTI USLOVI ZA ZAŠTITU STANOVNIŠTVA I MATERIJALNIH DOBA OD PRIRODNIH I LJUDSKIM DJELOVANJEM IZAZVANIH NEPOGODA I KATASTROFA I RATNIH DEJSTAVA****Član 22.**

Dosadašnji članovi 14., 15. i 16. postaju član 53. koji glasi:

**“Član 53.**

(1) Radi zaštite stanovništva od ratnih dejstava i elementarnih nepogoda utvrđuje se obaveza obezbjeđenja skloništa i drugih zaštitnih objekata u granicama Regulacionog plana, a u skladu sa „Zakonom o zaštiti i spašavanju ljudi i materijalnih dobara od prirodnih i drugih nesreća (“Sl.novine FBiH”, broj: 39/03, 22/06, 43/10) i u skladu sa posebnim propisima donesenim na nivou općine.

(2) Zaštita stanovništva i materijalnih dobara od ratnih dejstava ili elementarnih nepogoda, utvrđuje se planom odbrane i civilne zaštite koji se radi u skladu sa važećim propisima i u skladu sa ovim Regulacionim planom.”

**DIO TRINAESTI USLOVI ZAŠTITE PRAVA LICA SA UMANJENIM TJELESNIM MOGUĆNOSTIMA****Član 23.**

Iza člana 53. dodaju se novi članovi 54., 55., 56., 57. koji glase:

**“Član 54.**

(1) Radi zaštite prava lica sa umanjnim tjelesnim mogućnostima, a u skladu sa odredbama «Uredbe o prostornim standardima, urbanističko-tehničkim uslovima i normativima za sprječavanje stvaranja arhitektonsko-urbanističkih prepreka za lica sa umanjnim tjelesnim mogućnostima» («Službene novine Federacije BiH», broj 48/09), neophodno je kod izgradnje objekata voditi računa da građevina sa četiri ili više stambenih jedinica, javne ustanove, pomoćni objekti, poslovni i proizvodni objekti i sl., kao i javne površine, moraju biti projektovane i izgrađene na način koji trajno osigurava nesmetan pristup i kretanje osobama s teškoćama u kretanju, kao i da se tokom njihovog korištenja izbjegnu mogućnosti ozljede korisnika građevina.

(2) U postupku izdavanja urbanističke saglasnosti, a u zavisnosti od namjene objekata, neophodno je konkretno definisati uslove izgradnje za potrebe lica sa umanjnim tjelesnim mogućnostima.

- 14 -

**Član 55.**

(1) U građevinama za koje je izdato odobrenje za građenje, odnosno, koje su izgrađene prije donošenja ovog Regulacionog plana neophodno je izvršiti uklanjanje arhitektonskih barijera koje onemogućavaju pristup i kretanje osobama s teškoćama u kretanju u roku koji utvrdi nadležna općinska služba.

(2) Nalog za uklanjanje barijera iz prethodnog stava, daje nadležna općinska služba na zahtjev osoba s teškoćama u kretanju ili njenog staratelja, a za uklanjanje barijera, odnosno omogućavanje pristupa građevini i kretanju u građevini osoba s teškoćama u kretanju, odgovara vlasnik građevine, odnosno investitor.

**DIO ČETRNAESTI USLOVI SPRJEČAVANJA NEPOVOLJNIH UTJECAJA NA OKOLIŠ****Član 56.****(mjere zaštite)**

U cilju sprječavanja nepovoljnih utjecaja na okoliš, neophodno je obezbijediti sve potrebne mjere, koje podrazumijevaju sljedeće:

- a) za sve planirane, kao i izgrađene objekte, potrebno je obezbijediti dovod pitke vode, kao i propisnu odvodnju otpadnih i oborinskih voda,
- b) adekvatno urediti površine za odlaganje otpada na parcelama od strane njihovih vlasnika, u svrhu efikasnog prikupljanja i odvoza otpada od nadležnog komunalnog preduzeća,
- c) zaštititi zrak, tlo i vodu u smislu zabrane korištenja i ispuštanja otrovnih plinova, prašine, hemijskih sredstava i slično,
- d) zaštititi postojeću vegetaciju,
- e) primijeniti adekvatne zaštitne mjere za postojeće zagađivače locirane na širem području ovog Regulacionog plana,
- f) toplifikaciju područja omogućiti iz jedinstvenog izvora,
- g) za pojedinačno zagrijavanje objekata primjenjivati kvalitetne vrste čvrstih goriva,
- h) druge mjere u cilju zaštite i sprječavanja nepovoljnih utjecaja na okoliš.

**Član 57.**

Na prostoru ovog Regulacionog plana ne može se odobriti poslovna djelatnost kojom se stvara buka, vibracije, dim, prašina, neugodni mirisi ili slična djelatnost, a koja zagađuje životnu sredinu, odnosno ometa osnovnu funkciju stanovanja.”

**DIO PETNESTI PRELAZNE I ZAVRŠNE ODREDBE****Član 58.**

Dosadašnji članovi 17., 18., 19., 20., 21. i 22. se brišu.“

**Član 59.**

Ova odluka stupa na snagu prvog narednog dana od dana objavljivanja u „Službenom glasniku općine Zavidovići“.

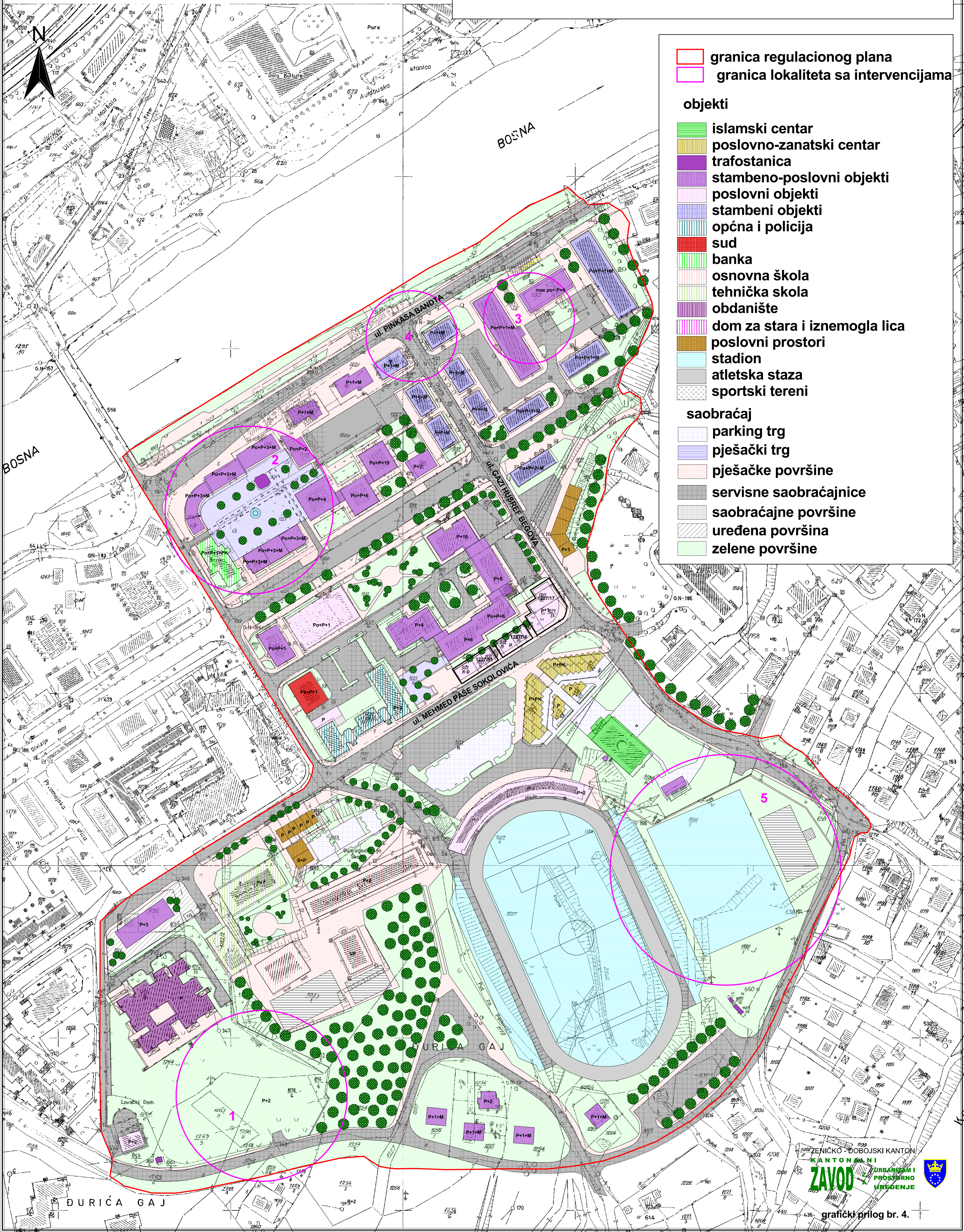
**PREDSJEDAVAJUĆI  
OPĆINSKOG VIJEĆA**

(M.P.) Amira dr Hadžić, spec.radiolog, s.r.



# IZMJENA I DOPUNA REGULACIONOG PLANA "CENTAR 1" ZAVIDOVIĆI

- urbanističko rješenje - /sintezni prikaz/ 1: 1000



- granca regulacionog plana
- granca lokaliteta sa intervencijama
- objekti**
  - islamski centar
  - poslovno-zanatski centar
  - trafostanica
  - stambeno-poslovni objekti
  - poslovni objekti
  - stambeni objekti
  - općna i policija
  - sud
  - banka
  - osnovna škola
  - tehnička skola
  - obdanište
  - dom za stara i iznemogla lica
  - poslovni prostori
  - stadion
  - atletska staza
  - sportski tereni
- saobraćaj**
  - parking trg
  - pješački trg
  - pješačke površine
  - servisne saobraćajnice
  - saobraćajne površine
  - uređena površina
  - zelene površine

BOSNA I HERCEGOVINA  
FEDERACIJA BOSNE I HERCEGOVINE  
ZENIČKO-DOBOJSKI KANTON  
OPĆINA ZAVIDOVIĆI  
OPĆINSKO VIJEĆE



Broj: 01-31-3450/13

Datum: 30.01.2014. godine

Na osnovu člana 13. stav 2. alineja 5. i člana 35. Zakona o principima lokalne samouprave u Federaciji Bosne i Hercegovine („Službene novine FBiH”, broj: 49/06) i člana 25. Statuta općine Zavidovići („Službeni glasnik općine Zavidovići”, broj: 5/08 i 5/a/08, Općinsko vijeće Zavidovići na 15. sjednici održanoj dana 30.01.2014. godine, d o n i j e l o j e

### O D L U K U

o davanju saglasnosti na prenos vlasništva

#### Član 1.

Ovom odlukom daje se saglasnost Općini Zavidovići na prenos prava vlasništva školske fiskulturne sale izgrađene na dijelu parcele označene sa k.č. 488/1 zv. „Stjepana Radića“, kuća zgrada pov. 386 m<sup>2</sup>, dvorište pov. 500 m<sup>2</sup>, oranica 8. klase pov. 71 m<sup>2</sup>, upisana u P.L. 232 k.o. Zavidovići kao DRSV Općina Zavidovići, sa dijelom 1/1.

#### Član 2.

Prenos prava vlasništva iz člana 1. ove odluke izvršit će se bez naknade u korist Javne ustanove gimnazija Rizah Odžević u Zavidovićima i Javne ustanove Mješovite srednje škole u Zavidovićima, sa dijelom 1/2.

#### Član 3.

Služba za upravu geodetskih, imovinsko pravnih poslova i urbanizma izvršit će tehničku promjenu –cijepanje parcele označene sa k.č. 488/1 k.o. Zavidovići u pov. od 386 m<sup>2</sup>, a o čemu će se sastaviti i prijavni list „B“.

#### Član 4.

Ovlašćuje se Općinski načelnik da u ime općine Zavidovići zaključi ugovor o prenosu prava vlasništva na nekretnini iz člana 1. ove odluke.

Svi troškovi koji nastanu u vezi prenosa navedene nekretnine padaju na teret sticalaca prava vlasništva.

#### Član 5.

Ova odluka stupa na snagu osmog dana od dana objavljivanja u Službenom glasniku općine Zavidovići.

**PREDSJEDAVAJUĆI  
OPĆINSKOG VIJEĆA**

(M.P.) Amira dr Hadžić, spec. radiolog, s.r.

BOSNA I HERCEGOVINA  
FEDERACIJA BOSNE I HERCEGOVINE  
ZENIČKO-DOBOJSKI KANTON  
OPĆINA ZAVIDOVIĆI  
OPĆINSKO VIJEĆE



Broj: 01-14-84/14

Dana, 30.01.2014. godine

Na osnovu člana 31.stav 1.tačka 1. Zakona o principima lokalne samouprave ("Službene novine F BiH" broj 49/06), člana 86.Statuta općine Zavidovići ("Službeni glasnik općine Zavidovići", broj 5/08 i 5a/08) i člana 23. Odluke o izvršavanju Budžeta općine Zavidovići za 2014.godinu („Službeni glasnik općine Zavidovići“, broj 13/2013), Općinsko vijeće Zavidovići na 15. sjednici od 30.01.2014.godine, donijelo je

## **ODLUKU**

o raspodjeli sredstava za redovnu djelatnost  
mjesnih zajednica u 2014.godini

### **Član 1.**

Odlukom o rasporedu sredstava za redovnu djelatnost mjesnih zajednica u 2014.godini (u daljem tekstu: Odluka) utvrđuju se ukupna sredstva i način raspodjele sredstava za rad mjesnih zajednica u 2014.godini.

Ukupna sredstva u 2014.godini utvrđuju se u iznosu od 90.000,00 KM.

### **Član 2.**

Sredstva iz člana 1. stav 2. Odluke raspoređuje se mjesnim zajednicama na slijedeći način:

- 30% linearno i
- 70% prema broju stanovnika.

Raspored sredstava na osnovu elemenata iz stava 1. Ovog člana po mjesnim zajednicama, sastavni je dio ove Odluke.

### **Član 3.**

Iz raspoređenih sredstava finansirat će se rad i aktivnosti mjesnih zajednica.

Sredstva za ove namjene doznačavat će se na osnovu finansijskog plana svake mjesne zajednice, mjesečnog plana raspodjele i izvještaja o realizaciji istog za prethodni mjesec.

### **Član 4.**

Mjesnim zajednicama doznačavat će se sredstva shodno načinu i postupku u skladu sa ovom Odlukom i Odlukom o izvršavanju Budžeta općine Zavidovići za 2014.godinu.

### **Član 5.**

Ukoliko dođe do formiranja novih mjesnih zajednica, vršiti će se preraspodjela u okviru planiranih sredstava za finansiranje mjesnih zajednica u Budžetu općine Zavidovići za 2014.godinu.

**Član 6.**

U slučaju da ne dođe do planirane realizacije sredstava u Budžetu općine Zavidovići, doznačavat će se sredstva umanjena procentualno izvršenju Budžeta.

**Član 7.**

Ova Odluka stupa na snagu prvog narednog dana od dana objavljivanja u "Službenom glasniku općine Zavidovići", a primjenjivati će se od 01.01.2014.godine.

PREDSJEDAVAJUĆI  
OPĆINSKOG VIJEĆA

(M.P.) Amira dr Hadžić, spec.radiolog, s.r.

BOSNA I HERCEGOVINA  
FEDERACIJA BOSNE I HERCEGOVINE  
ZENIČKO-DOBOJSKI KANTON  
OPĆINA ZAVIDOVIĆI  
OPĆINSKO VIJEĆE



Prilog

**RASPODJELA SREDSTAVA ZA RAD MJESNIH ZAJEDNICA U 2014.GODINI**  
(član 2. Odluke)

RB.	MJESNA ZAJEDNICA	LINEARNO	PO BROJU STANOVNICA	UKUPNO
1.	ASIM ČAMDŽIĆ	1.285,70	7.254,90	8.540,60
2.	KLEK	1.285,70	8.623,80	9.909,50
3.	BRANIOCI GRADA	1.285,70	6.504,60	7.790,30
4.	DUBRAVICA	1.285,70	1.709,60	2.995,30
5.	DOLINA-ALICI	1.285,70	1.935,00	3.220,70
6.	PAŠIN KONAK	1.285,70	4.962,00	6.247,70
7.	MEČEVIĆI	1.285,70	2.063,70	3.349,40
8.	VOZUČA	1.285,70	3.119,50	4.405,20
9.	RIBNICA	1.285,70	1.818,50	3.104,20
10.	MAOČA	1.285,70	644,50	1.930,20
11.	RUJNICA	1.285,70	3.373,30	4.659,00
12.	KOVAČI	1.285,70	6.361,60	7.647,30
13.	BREZIK	1.285,70	2.783,30	4.069,00
14.	KRIVAJA-SMAILBAŠIĆI	1.285,70	1.281,60	2.567,30
15.	GOSTOVIĆ	1.285,70	4.606,70	5.892,40
16.	DONJI GOSTOVIĆ	1.285,70	1.782,50	3.068,20
17.	LOVNICA	1.285,70	1.952,30	3.238,00
18.	MAHOJE	1.285,70	587,20	1.872,90
19.	DOLAC	1.285,80	219,90	1.505,70
20.	STIPOVIĆI	1.285,80	818,90	2.104,70
21.	KRIVAJA	1.285,80	596,60	1.882,40
<b>UKUPNO</b>		<b>27.000,00</b>	<b>63.000,00</b>	<b>90.000,00</b>

BOSNA I HERCEGOVINA  
FEDERACIJA BOSNE I HERCEGOVINE  
ZENIČKO-DOBOJSKI KANTON  
OPĆINA ZAVIDOVIĆI  
OPĆINSKO VIJEĆE



Broj: 01-23-202/14  
Dana, 30.01.2014. godine

Na osnovu člana 66. Zakona o građevinskom zemljištu Federacije BiH ("Službene novine Federacije BiH", broj 67/05) i člana 25. Statuta općine Zavidovići ("Službeni glasnik općine Zavidovići", broj 5/08 i 5/a/08), Općinsko vijeće Zavidovići je na 15. sjednici održanoj dana 30.01.2014. godine, donijelo

### ODLUKU

o utvrđivanju prosječne konačne građevinske cijene m<sup>2</sup> korisne stambene površine na području općine Zavidovići za 2014. godinu

#### Član 1.

Utvrđuje se prosječna konačna građevinska cijena m<sup>2</sup> korisne stambene površine na području općine Zavidovići za 2014. godinu u iznosu od 548,00 KM.

#### Član 2.

Ova odluka stupa na snagu prvog narednog dana od dana objavljivanja u „Službenom glasniku općine Zavidovići“, a primjenjivat će se od 01.01.2014. godine.

PREDSJEDAVAJUĆI  
OPĆINSKOG VIJEĆA

(M.P.) Amira dr Hadžić, spec. radiolog, s.r.

BOSNA I HERCEGOVINA  
FEDERACIJA BOSNE I HERCEGOVINE  
ZENIČKO-DOBOJSKI KANTON  
OPĆINA ZAVIDOVIĆI  
OPĆINSKO VIJEĆE



Broj: 01-23-213/14

Dana: 30.01.2014. godine

Na osnovu člana 6. Zakona o građevinskom zemljištu Federacije Bosne i Hercegovine („Službene novine FBiH“, broj: 67/05), člana 13. stav 2. alineja 8. Zakona o principima lokalne samouprave u Federaciji BiH („Službene novine FBiH“, broj: 49/06), člana 3. stav 1. Odluke o zauzimanju javnih površina („Službeni glasnik općine Zavidovići“, broj: 3/2009-prečišćeni tekst, 6/2011 i 11/2013) i člana 25. stav 1. tačka 10. Statuta općine Zavidovići („Službeni glasnik Općine Zavidovići“, broj: 5/2008 i 5a/2008), Općinsko vijeće Zavidovići na 15. sjednici održanoj dana 30.01.2014. godine, donijelo je

## O D L U K U

o usvajanju Plana privremenog zauzimanja javne površine za 2014. godinu

### Član 1.

Usvaja se Plan privremenog zauzimanja javnih površina ispred ugostiteljskih radnji, ispred trgovačkih radnji, za postavljanje kioska te za prodaju bostana i ogrijeva za 2014. godinu.

### Član 2.

Sastavni dio ove Odluke je Plan privremenog zauzimanja javnih površina sa grafičkim priložima pod A, B, C, D i E.

### Član 3.

Ova Odluka stupa na snagu prvog narednog dana od dana objavljivanja u „Službenom glasniku općine Zavidovići“.

PREDSJEDAVAJUĆI  
OPĆINSKOG VIJEĆA

(M.P.) Amira dr Hadžić, spec. radiolog, s.r.

**PLAN PRIVREMENOG ZAUZIMANJA JAVNE  
POVRŠINE 2014. god.***Uvod*

Prema odredbama Odluke o zauzimanju javnih površina ("Službeni glasnik općine Zavidovići, broj: 3/2009, (prčišćen tekst) i 6/2011), je definisano da ugostitelji ispred svojih objekata i na javnim površinama mogu postavljati stolove i stolice u cilju formiranja bašta, da se ispred trgovačkih radnji u svrhu izlaganja određenih vrsta roba također može zauzimati javna površina, te da se u svrhu postavljanja kioska kao i prodaju ogrijeva može zauzimati javna površina. U cilju stvaranja jasne i transparentne slike za rad službi za svaku godinu donosi se Plan zauzimanja javnih površina koji pojedinačno sadrži svaki od lokaliteta koji je evidentiran od strane nadležnih službi u predhodnoj godini i za koji može postojati interes da se koristi i u narednoj godini.

Odobrenje za zauzimanje javne površine izdaje se na pismeni zahtjev stranke. Obzirom da se radi o sezonskom (privremenom) zauzimanju javne površine, te o promjenjivosti samih zahtjeva investitora, ovakva problematika se ne definiše Regulacionim planom.

U planu je određen i broj stolova koji se mogu postaviti na definiranoj površini. Broj stolova je određen tako što je prema normativima za ugostiteljstvo ("Arhitektonsko projektovanje" Ernst Nojfert) za gostionice predviđeno 4 m<sup>2</sup> po jednom stolu, a za kafane 3 m<sup>2</sup> po jednom stolu. Zaokruživanje broja stolova je vršeno matematičkom metodom usvajanja prvog cijelog broja koji se dobije dijeljenjem.

Zauzimanje javne površine se planira tako da se ne ugroze osnovne funkcije javne površine niti sadržaj koji se nalazi na susjednim lokacijama.

Plan zauzimanja javnih površina sadrži:

- A. Zauzimanje javnih površina ispred ugostiteljskih radnji
- B. Zauzimanje javnih površina ispred trgovačkih radnji
- C. Zauzimanje javnih površina za postavljanje kioska
- D. Zauzimanje javnih površina za prodaju ogrijeva ( ugalj i drva )
- E. Zauzimanje javnih površina za prodaju bostana

Po isteku roka na koji je dato rješenje za zauzimanje javne površine, korisnici su dužni prostor javne površine dovesti u prvobitno stanje.

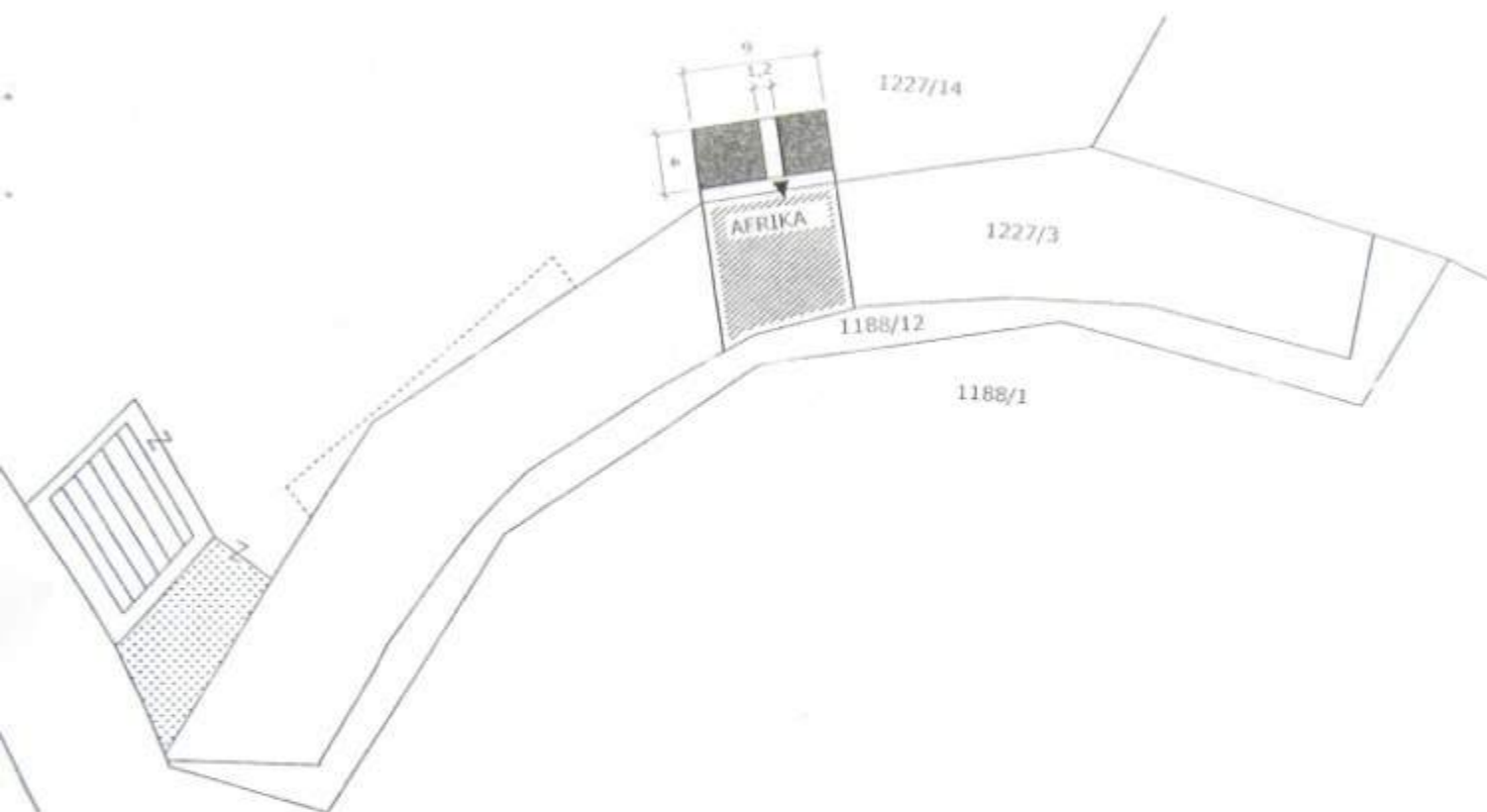


Prijedlog plana privremenog zauzimanja javnih površina za 2014. godinu se razlikuje u odnosu na plan iz 2013. godine u sljedećem:

1. Prijedlogom plana u prilogu "A" koji se odnosi na zauzimanje javnih površina ispred ugostiteljskih radnji predviđene su dvije nove lokacije i to:
  - Lokacija na gradskoj tržnici , a prema inicijativi Kapetanović Rahela broj predmeta 06-23-4598/13,
  - Izmjena položaja i veličine hodnih linija u okviru površine koja je zauzimana u 2012. god. , a prema inicijativi Mujkić Senada broj predmeta 06-23-4591/13.
- 2 U prilog "B" koji se odnosi na zauzimanje javnih površina ispred trgovačkih radnji izmjenjeno je sljedeće :
  - Predviđena je nova lokacija za zauzimanje javne površine ispred trgovačke radnje "Izbor " u naselju "Klek",
  - Predviđena je nova lokacija za zauzimanje javne površine ispred trgovačke radnje „parfimerija MERKUR“ naselje „Centar“,
  - Obzirom da radnje nisu u funkciji nisu predviđene lokacije uz trgovačke radnje " Tvist " i " Trgokomerc".
- 3 U prilog "C" koji se odnosi na zauzimanje javnih površina za postavljanje kioska izmjenjeno je sljedeće :
  - Lokacije kioska su umjesto dosadašnjeg opisnog naziva dobile numeričke oznake sa slovom odjeljka u kome su obrađene lokacije za zauzimanje javnih površina za postavljanje kioska,
  - Ne predviđa se lokacija dva kioska na lokaciji "C7" u ulici " Prvomajska " na k.č. broj: 1248. K.O. Zavidovići,
  - Ne predviđa se lokacija dva kioska na lokaciji "C8"u ulici " Mehmed paše Sokolovića " na k.č. broj: 1227/14. K.O. Zavidovići,
  - Tačno je ucrtan položaj i veličina kioska "C8" u ulici "Mehmed paše Sokolovića " na k.č. broj: 1227/14. K.O. Zavidovići,
  - Tačno je ucrtan položaj i veličina kioska "C7" u ulici " Prvomajska " na k.č. broj: 1248. K.O. Zavidovići,
  - Ucrtan je kiosk na lokaciji "C3" u ulici "Alije Izetbegovića" ,
  - Ucrtan je tačan položaj i veličina kioska "C10" u ul. "Maršala Tita " ,
  - Ucrtan je kiosk na lokaciji "C4" u ulici "Alije Izetbegovića",
  - Ucrtan je kiosk na lokaciji "C5" u ulici "Alije Izetbegovića",
  - Tačno je ucrtan položaj i veličina kioska "C9" u ulici "H.K. Pruščaka" na autobuskoj stanici,
  - Predviđena je nova lokacija " C12" u ulici " Osmog marta".

*A. Zauzimanje javnih površina ispred ugostiteljskih radnji*

**U sezoni 2014. god.**

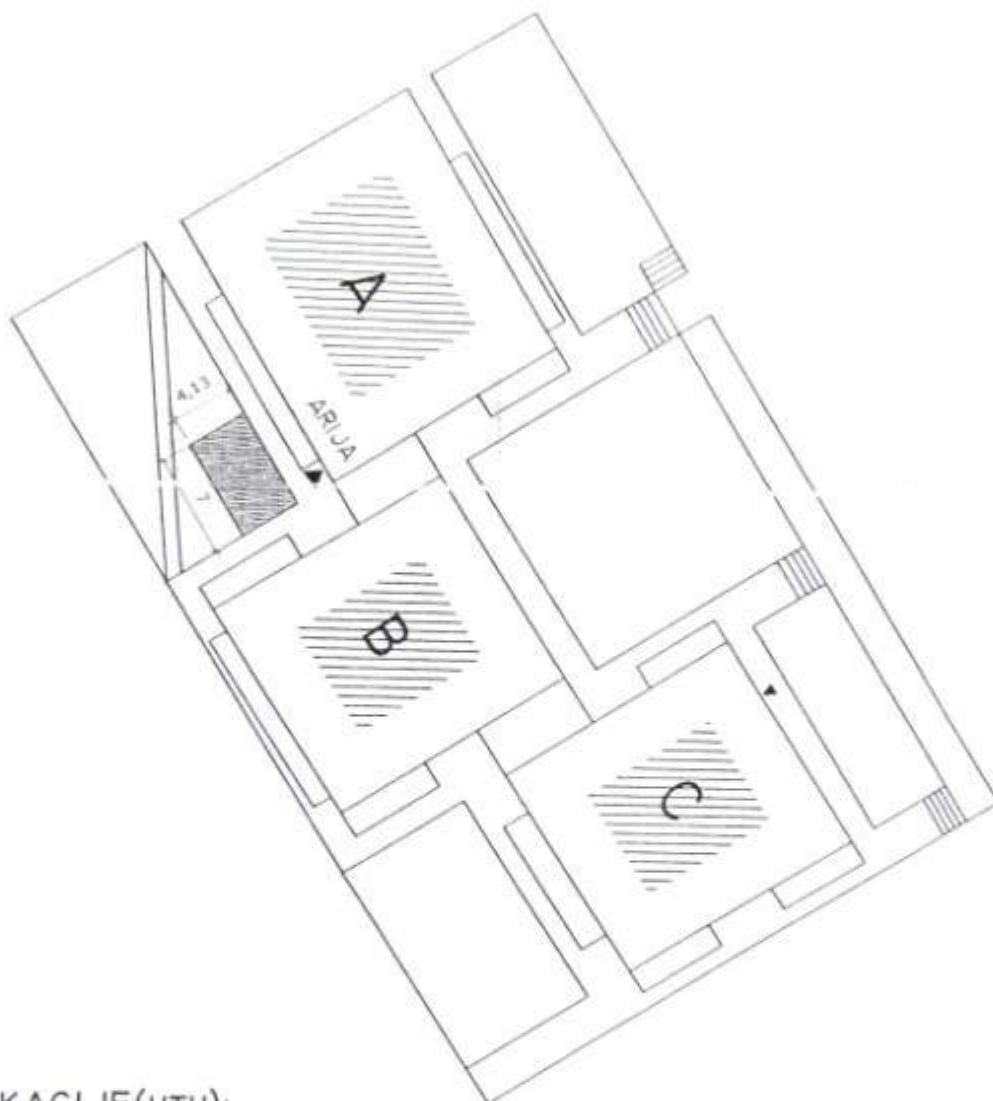
SKICA LOKACIJE br.1.  
RI:500

## OPIS LOKACIJE(UTU):

- naziv ljetne bašte: "AFRIKA";
- objekat ispred kojeg se formira ljetna bašta je trajnog karaktera,
- lokacija objekta je: plato ispred zgrade "Inžinjerin",
- dimenzije prostora ljetne bašte su: 4,0 x 9,0 m - 1,2 x 4,0 m,
- zaštita od sunca i kiše: suncobran, rolo ili montažno-demontažna tenda koja se može lako ukloniti, prema obliku prostora ljetne bašte.
- jačinu zvuka u ugostiteljskom prostoru uskladiti sa važećim standardima i propisima iz te oblasti, tako da se ne remeti javni red i mir okolnog predmetnog mikrolokalityta,
- površina zauzimanja javnog gradskog prostora je:  $P=31,2 \text{ m}^2$
- korištenjem javne gradske površine u svrhu formiranja ljetne bašte investitor je dužan omogućiti nesmetao korištenje postojeće javne pješačke staze
- lokacija ljetne bašte je obuhvaćena u II-zoni,
- broj stolova: 10,
- podnu podlogu koristiti postojeću betonsku postavljanjem itisona preko iste.

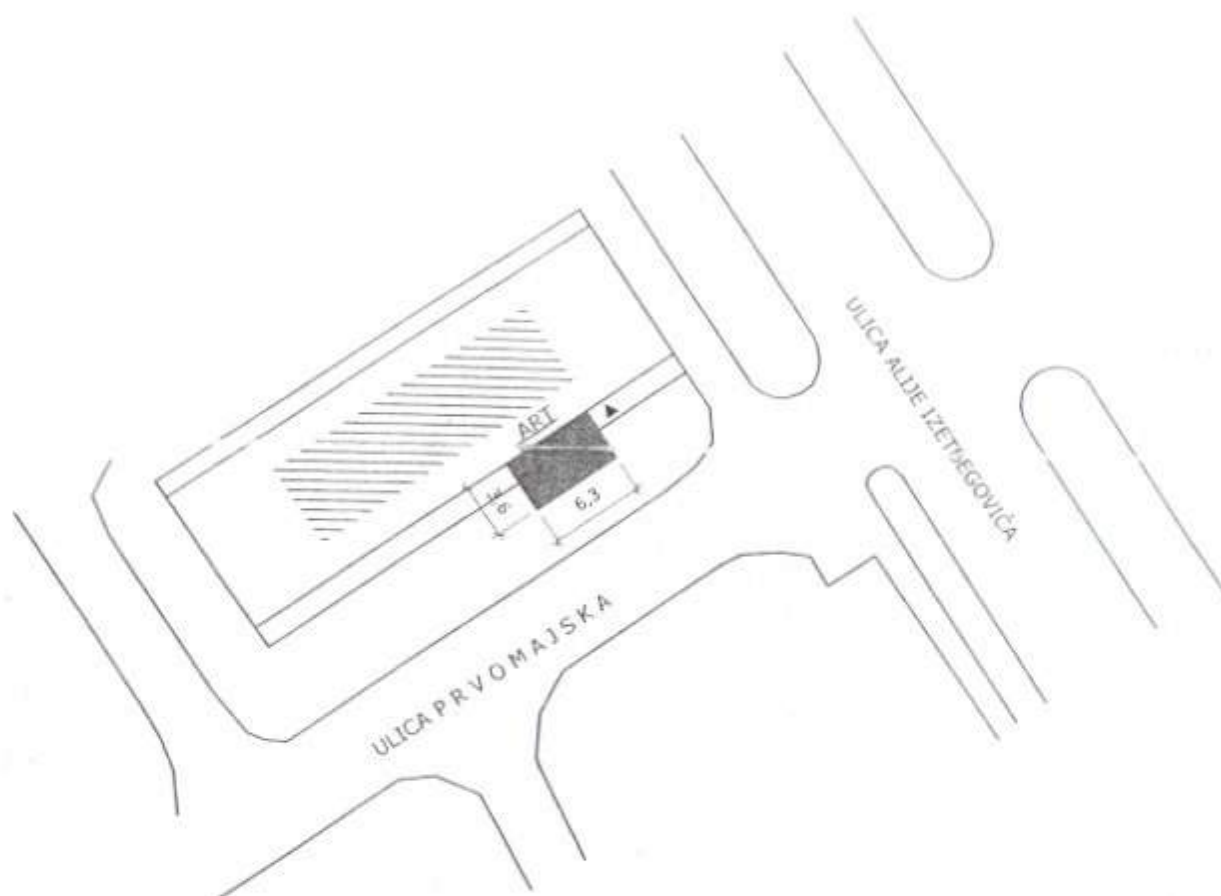
## SKICA LOKACIJE br.2

RI:500



## OPIS LOKACIJE(UTU):

- naziv ljetne bašte: "FOKUS";
- objekat ispred kojeg se formira ljetna bašta je trajnog karaktera,
- lokacija objekta je: stambeno-poslovno naselje "ABC-blokovi",
- dimenzije prostora ljetne bašte su: 7,0 x 4,13m,
- zaštita od sunca i kiše: suncobran, rolo ili montažno-demontažna tenda koja se može lako ukloniti, prema obliku prostora ljetne bašte.
- jačinu zvuka u ugostiteljskom prostoru uskladiti sa važećim standardima i propisima iz te oblasti, tako da se ne remeti javni red i mir okolnog predmetnog mikrolokalityta,
- površina zauzimanja javnog gradskog prostora je: P=28,91m<sup>2</sup>
- korištenjem javne gradske površine u svrhu formiranja ljetne bašte investitor je dužan omogućiti nesmetao korištenje postojeće javne pješačke staze
- lokacija ljetne bašte je obuhvaćena u I-zoni,
- broj stolova: 9,
- podnu podlogu koristiti postojeću betonsku postavljanjem itisona preko iste,

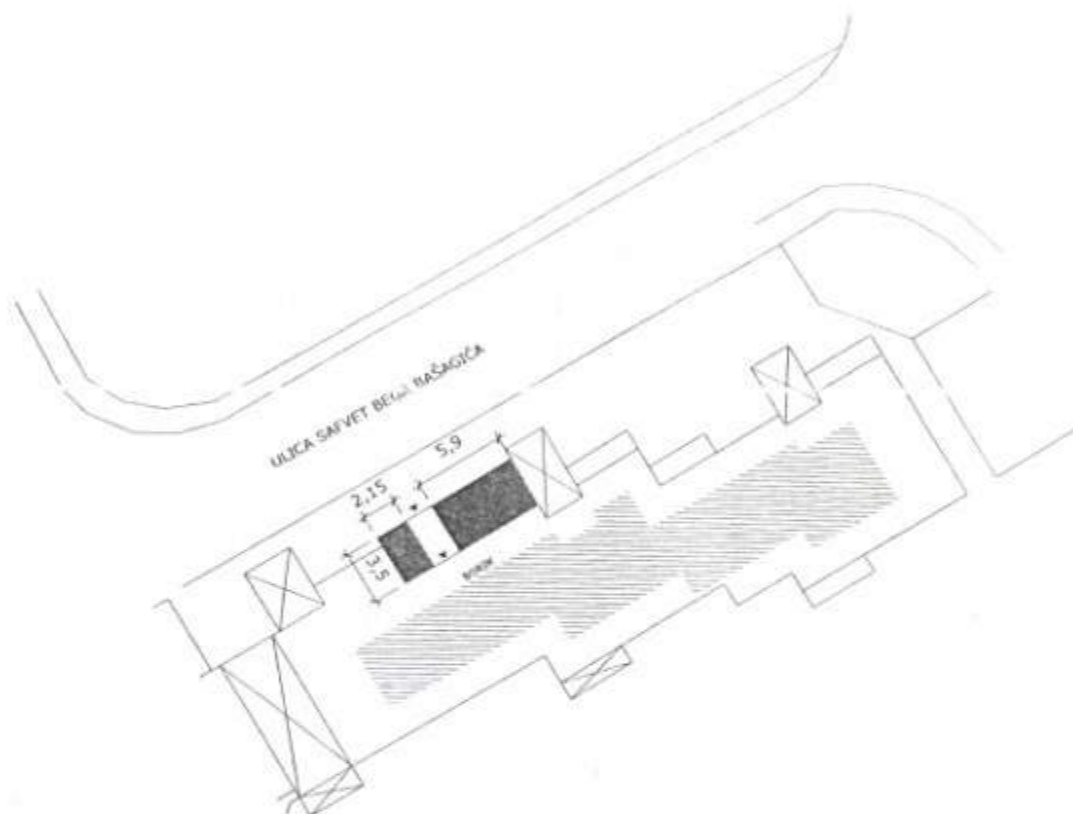
SKICA LOKACIJE br.3  
RI:500

## OPIS LOKACIJE(UTU):

- naziv ljetne bašte: "ART";
- objekat ispred kojeg se formira ljetna bašta je trajnog karaktera,
- lokacija objekta je: ul. Prvomajska do prostora RTV"Zavidovići",
- dimenzije prostora ljetne bašte su:6,30 x 3,60 m,
- zaštita od sunca i kiše: suncobran, rolo ili montažno-demontažna tenda koja se može lako ukloniti, prema obliku prostora ljetne bašte.
- jačinu zvuka u ugostiteljskom prostoru uskladiti sa važećim standardima i propisima iz te oblasti, tako da se ne remeti javni red i mir okolnog predmetnog mikrolokaliteta,
- površina zauzimanja javnog gradskog prostora je: P=22,68m<sup>2</sup>
- korištenjem javne gradske površine u svrhu formiranja ljetne bašte investitor je dužan omogućiti nesmetao korištenje postojeće javne pješačke staze
- lokacija ljetne bašte je obuhvaćena u I-zoni,
- broj stolova: 7,
- podnu podlogu koristiti montažno-demontažnuu, postavljanjem itisona preko iste,

# SKICA LOKACIJE br.4

RI:500

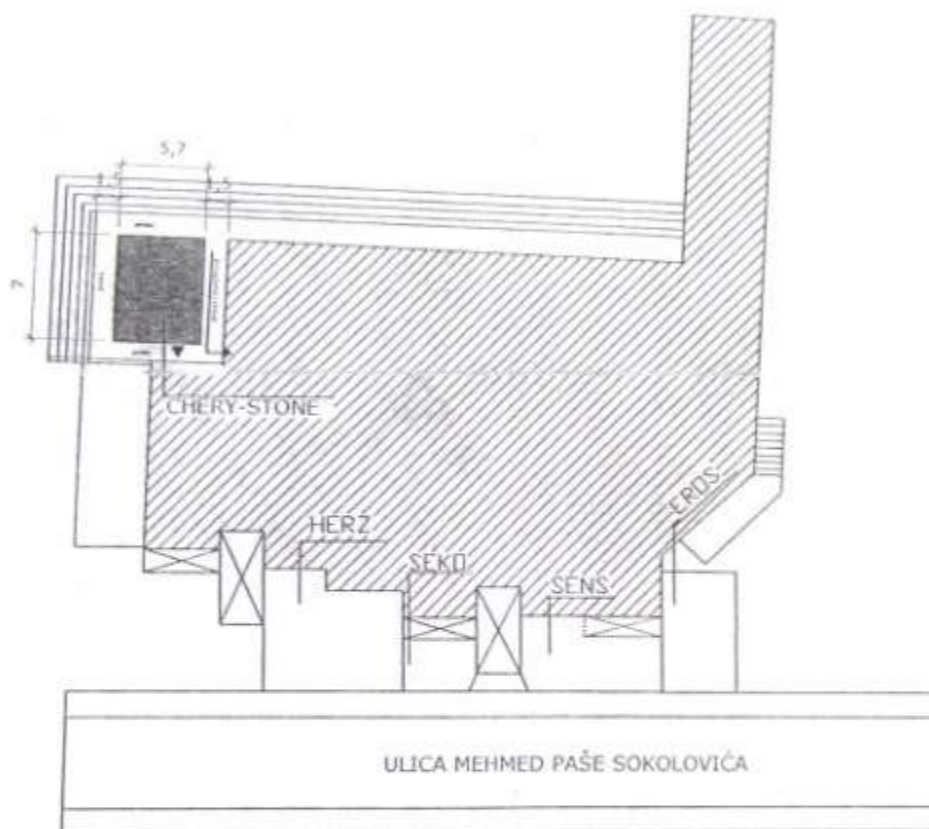


## OPIS LOKACIJE(UTU):

- naziv ljetne bašte: "BORIK";
- objekat ispred kojeg se formira ljetna bašta je trajnog karaktera,
- lokacija objekta je: stambeno-poslovno naselje "Centar", ul. S.B.Bašagića,
- dimenzije prostora ljetne bašte su: 3,50x2,15 + 5,90x3,50 m,
- zaštita od sunca i kiše: sunčobran, rolo ili montažno-demontažna tenda koja se može lako ukloniti, prema obliku prostora ljetne bašte.
- jačinu zvuka u ugostiteljskom prostoru uskladiti sa važećim standardima i propisima iz te oblasti, tako da se ne remeti javni red i mir okolnog predmetnog mikrolokaliteta,
- površina zauzimanja javnog gradskog prostora je: P=28,17m<sup>2</sup>
- korištenjem javne gradske površine u svrhu formiranja ljetne bašte investitor je dužan omogućiti nesmetao korištenje postojeće javne pješačke staze
- lokacija ljetne bašte je obuhvaćena u I-zoni,
- broj stolova: 7,
- podnu podlogu koristiti postojeću betonsku,

# SKICA LOKACIJE br.5

RI:500

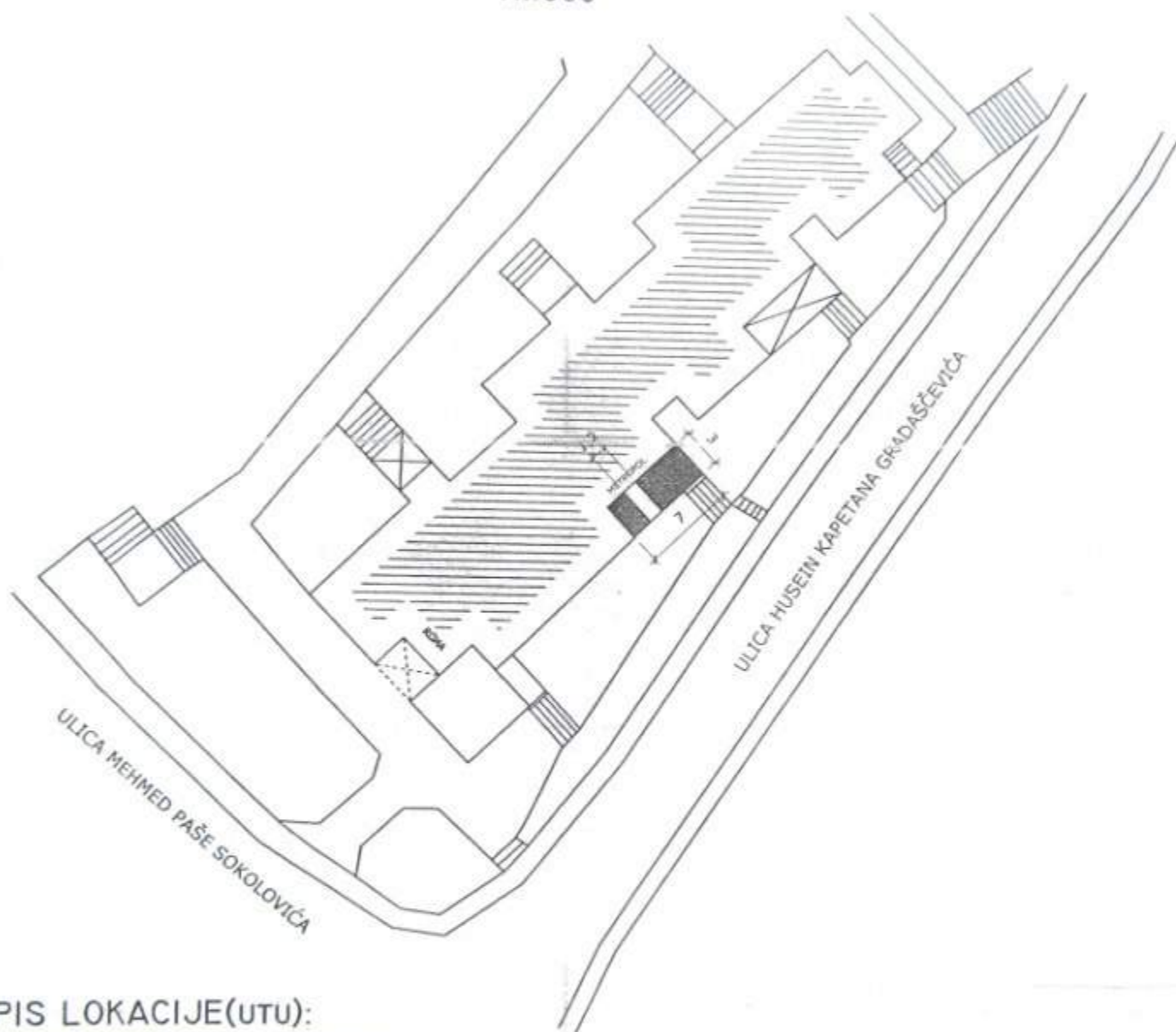


## OPIS LOKACIJE(UTU):

- naziv ljetne bašte: "CHERY STONE";
- objekat ispred kojeg se formira ljetna bašta je trajnog karaktera,
- lokacija objekta je: stambeno-poslovno naselje "Centar" u blizini gradske tržnice,
- dimenzije prostora ljetne bašte su: 7,00x5,70 m,
- zaštita od sunca i kiše: suncobran, rolo ili montažno-demontažna tenda koja se može lako ukloniti, prema obliku prostora ljetne bašte.
- jačinu zvuka u ugostiteljskom prostoru uskladiti sa važećim standardima i propisima iz te oblasti, tako da se ne remeti javni red i mir okolnog predmetnog mikrolokalityta,
- površina zauzimanja javnog gradskog prostora je: P=39,90m<sup>2</sup>
- korištenjem javne gradske površine u svrhu formiranja ljetne bašte investitor je dužan omogućiti nesmetao korištenje postojeće javne pješačke staze
- lokacija ljetne bašte je obuhvaćena u I-zoni,
- broj stolova: 13,
- podnu podlogu koristiti postojeću betonsku,

## SKICA LOKACIJE br.6.

RI:500



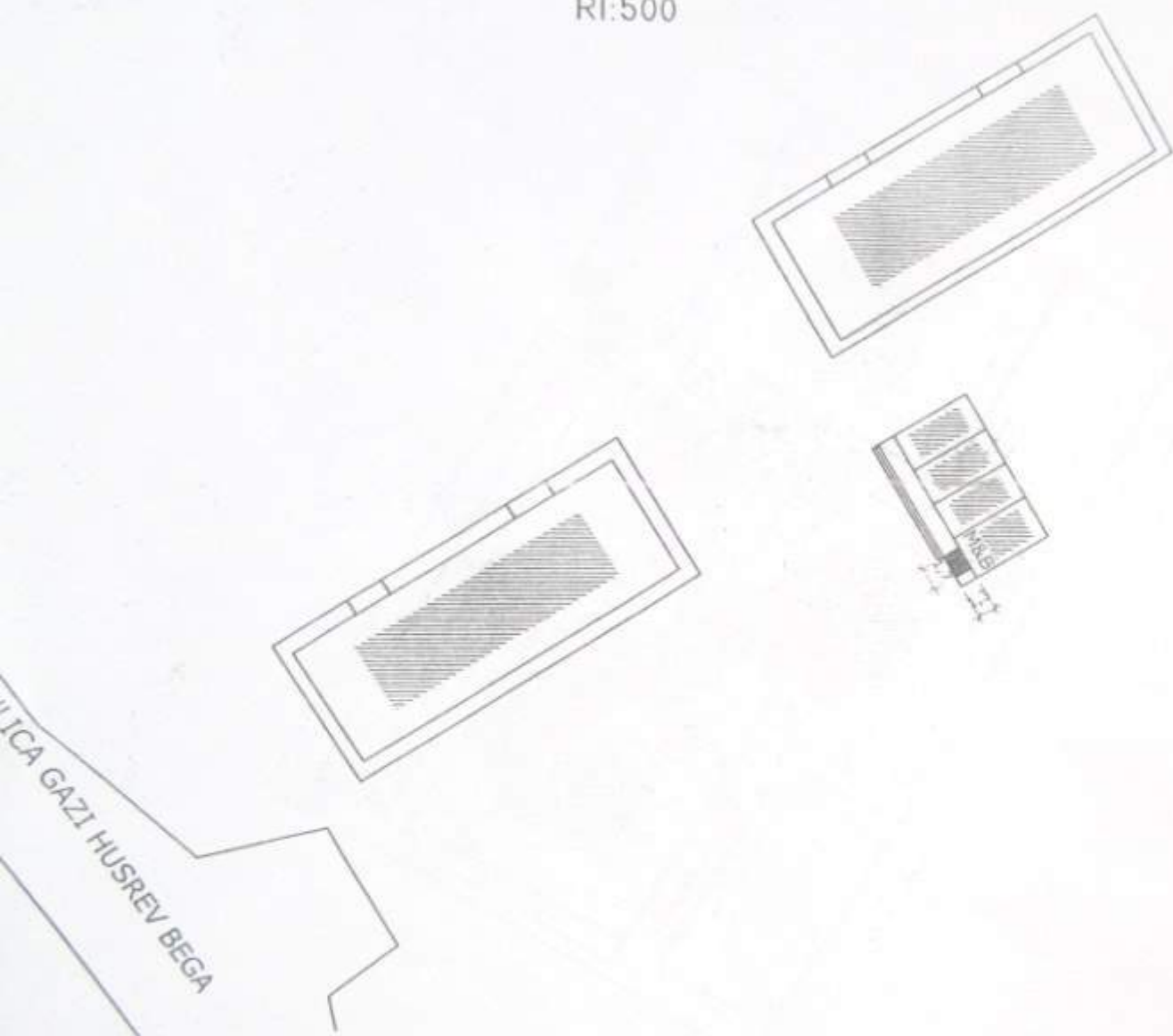
## OPIS LOKACIJE(UTU):

- naziv ljetne bašte: "METROPOL";
- objekat ispred kojeg se formira ljetna bašta je trajnog karaktera,
- lokacija objekta je: stambeno-poslovno naselje "Gaj", ul. H.K.Gradaševića,
- dimenzije prostora ljetne bašte su: 7,0x3,0 m - 1,20 x 3,0 m
- zaštita od sunca i kiše: suncobran, rolo ili montažno-demontažna tenda koja se može lako ukloniti, prema obliku prostora ljetne bašte.
- jačinu zvuka u ugostiteljskom prostoru uskladiti sa važećim standardima i propisima iz te oblasti, tako da se ne remeti javni red i mir okolnog predmetnog mikrolokalityta,
- površina zauzimanja javnog gradskog prostora je:  $P=17,4m^2$
- korištenjem javne gradske površine u svrhu formiranja ljetne bašte investitor je dužan omogućiti nesmetao korištenje postojeće javne pješačke staze
- lokacija ljetne bašte je obuhvaćena u II-zoni,
- broj stolova: 5,
- podnu podlogu koristiti postojeću betonsku postavljanjem itisona preko iste,



## SKICA LOKACIJE br.7

RI:500

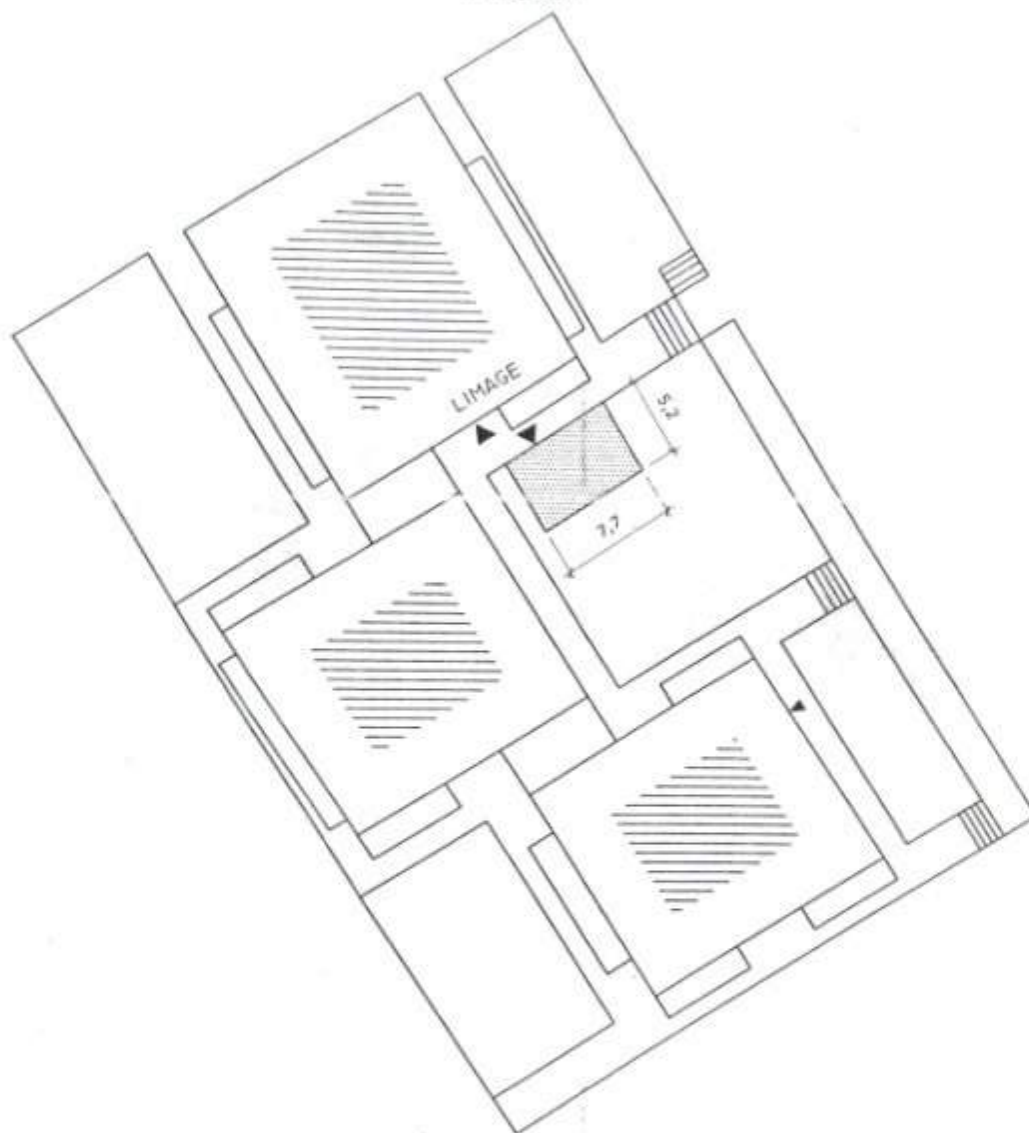


## OPIS LOKACIJE(UTU):

- naziv ljetne bašte: "M&B";
- objekat ispred kojeg se formira ljetna bašta je trajnog karaktera a namjena je privremena,
- lokacija objekta je: ulica "Gazi Husref Begova",
- dimenzije prostora ljetne bašte su: 1,70x1,30 m,
- zaštita od sunca i kiše: suncobran, rolo ili montažno-demontažna tenda koja se može lako ukloniti, prema obliku prostora ljetne bašte.
- jačinu zvuka u ugostiteljskom prostoru uskladiti sa važećim standardima i propisima iz te oblasti, tako da se ne remeti javni red i mir okolnog predmetnog mikrolokalityta,
- površina zauzimanja javnog gradskog prostora je: P=2,21m<sup>2</sup>
- korištenjem javne gradske površine u svrhu formiranja ljetne bašte investitor je dužan omogućiti nesmetao korištenje postojeće javne pješačke staze
- lokacija ljetne bašte je obuhvaćena u II-zoni,
- broj stolova: 1,
- podnu podlogu koristiti postojeću betonsku postavljanjem itisona preko iste,

## SKICA LOKACIJE br.8.

RI:500

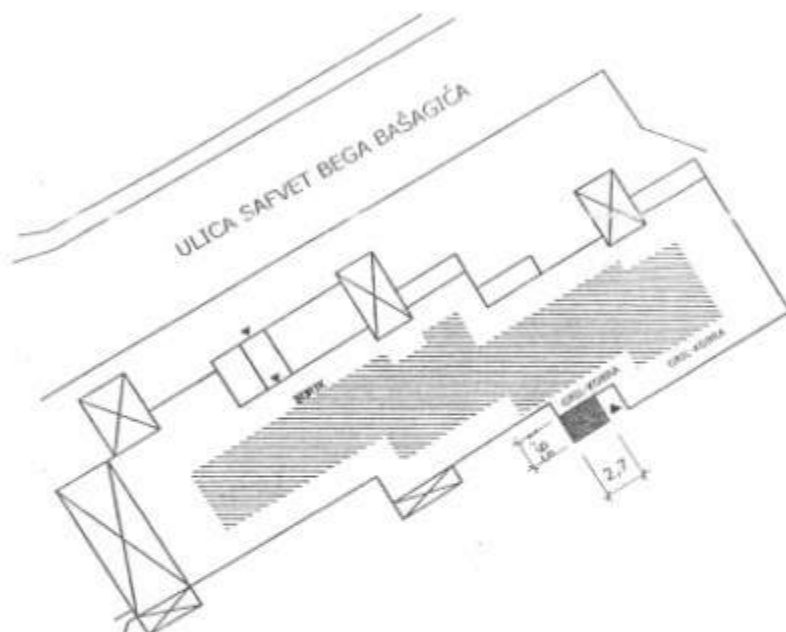


## OPIS LOKACIJE(UTU):

- naziv ljetne bašte: "LIMAŽ";
- objekat ispred kojeg se formira ljetna bašta je trajnog karaktera,
- lokacija objekta je: stambeno-poslovno naselje "ABC-blokovi", blok A,
- dimenzije prostora ljetne bašte su: 7,70x5,20 m,
- zaštita od sunca i kiše: suncobran, rolo ili montažno-demontažna tenda koja se može lako ukloniti, prema obliku prostora ljetne bašte.
- jačinu zvuka u ugostiteljskom prostoru uskladiti sa važećim standardima i propisima iz te oblasti, tako da se ne remeti javni red i mir okolnog predmetnog mikrolokaliteta,
- površina zauzimanja javnog gradskog prostora je: P=40,04m<sup>2</sup>
- korištenjem javne gradske površine u svrhu formiranja ljetne bašte investitor je dužan omogućiti nesmetao korištenje postojeće javne pješačke staze
- lokacija ljetne bašte je obuhvaćena u I-zoni,
- broj stolova: 13,
- podnu podlogu koristiti postojeću betonsku ,

## SKICA LOKACIJE br.9.

RI:500

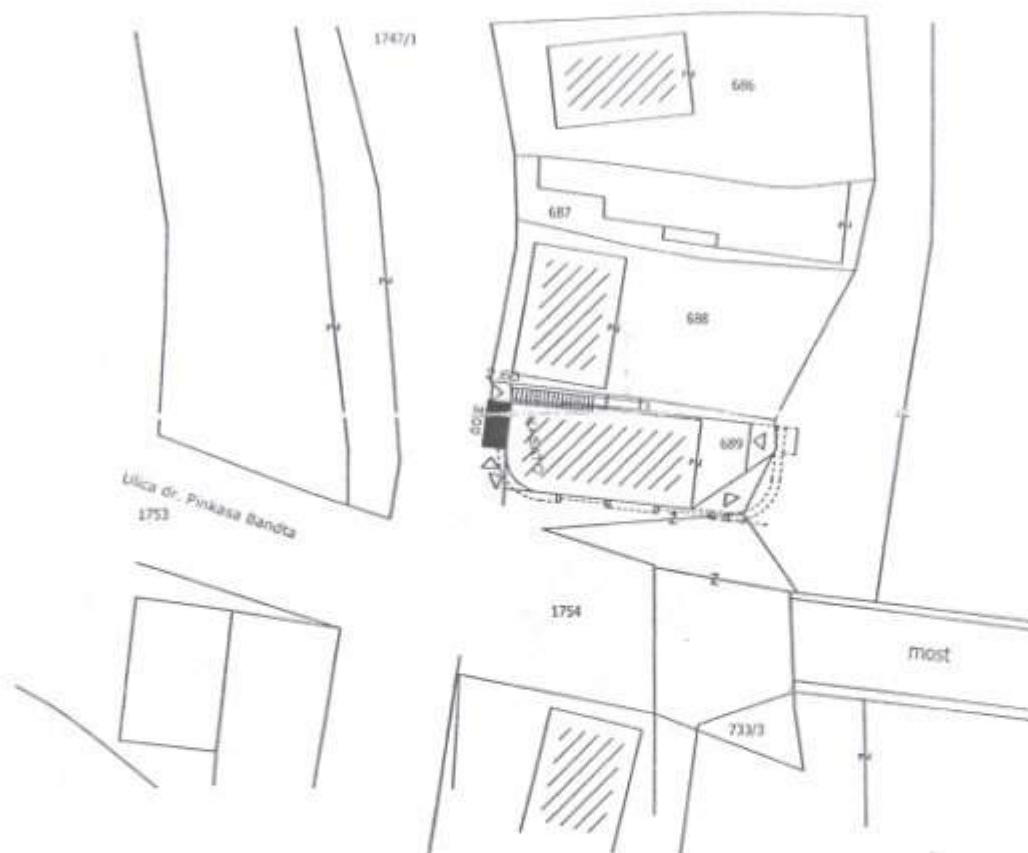


## OPIS LOKACIJE(UTU):

- naziv ljetne bašte: "GRIL-KOBRA";
- objekat ispred kojeg se formira ljetna bašta je trajnog karaktera,
- lokacija objekta je: stambeno-poslovno naselje "Centar",
- dimenzije prostora ljetne bašte su: 1,95x2,70 m,
- zaštita od sunca i kiše: suncobran, rolo ili montažno-demontažna tenda koja se može lako ukloniti, prema obliku prostora ljetne bašte.
- jačinu zvuka u ugostiteljskom prostoru uskladiti sa važećim standardima i propisima iz te oblasti, tako da se ne remeti javni red i mir okolnog predmetnog mikrolokaliteta,
- površina zauzimanja javnog gradskog prostora je:  $P=5,26m^2$
- korištenjem javne gradske površine u svrhu formiranja ljetne bašte investitor je dužan omogućiti vlasnicima podrumskih prostorija nesmetano korištenje postojećih podrumskih otvora kao i prilaze za šahtove za vodu, klanalizaciju i elektro,
- lokacija ljetne bašte je obuhvaćena u I-zoni,
- broj stolova: 1,
- podnu podlogu koristiti kao drvenu podnu konstrukciju postavljanje itisona preko iste,

## SKICA LOKACIJE br.10.

RI:500

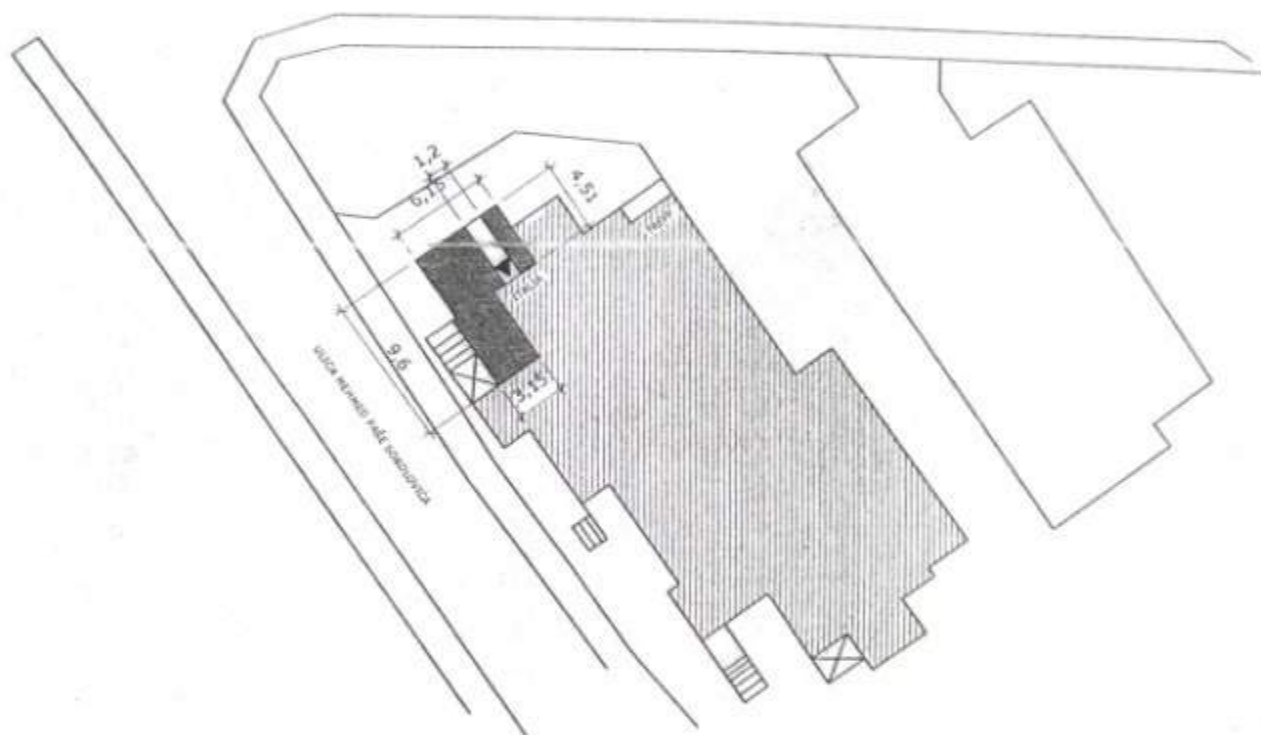


## OPIS LOKACIJE(UTU):

- naziv ljetne bašte: "KASATO";
- objekat ispred kojeg se formira ljetna bašta je trajnog karaktera,
- lokacija objekta je: ul .dr. "Pinkasa Bandta";
- dimenzije prostora ljetne bašte su:3.00x2,60 m,
- zaštita od sunca i kiše: suncobran, rolo ili montažno-demontažna tenda koja se može lako ukloniti, prema obliku prostora ljetne bašte.
- jacinu zvuka u ugostiteljskom prostoru uskladiti sa važećim standardima i propisima iz te oblasti, tako da se ne remeti javni red i mir okolnog predmetnog mikrolokalteta,
- površina zauzimanja javnog gradskog prostora je: P=8 m<sup>2</sup>
- korištenjem javne gradske površine u svrhu formiranja ljetne bašte investitor je dužan omogućiti nesmetao korištenje postojeće javne pješačke staze
- lokacija ljetne bašte je obuhvaćena u III-zoni,
- broj stolova: 2,
- podnu podlogu koristiti postojeću betonsku postavljanjem itisona preko iste,

## SKICA LOKACIJE br.11.

RI:500

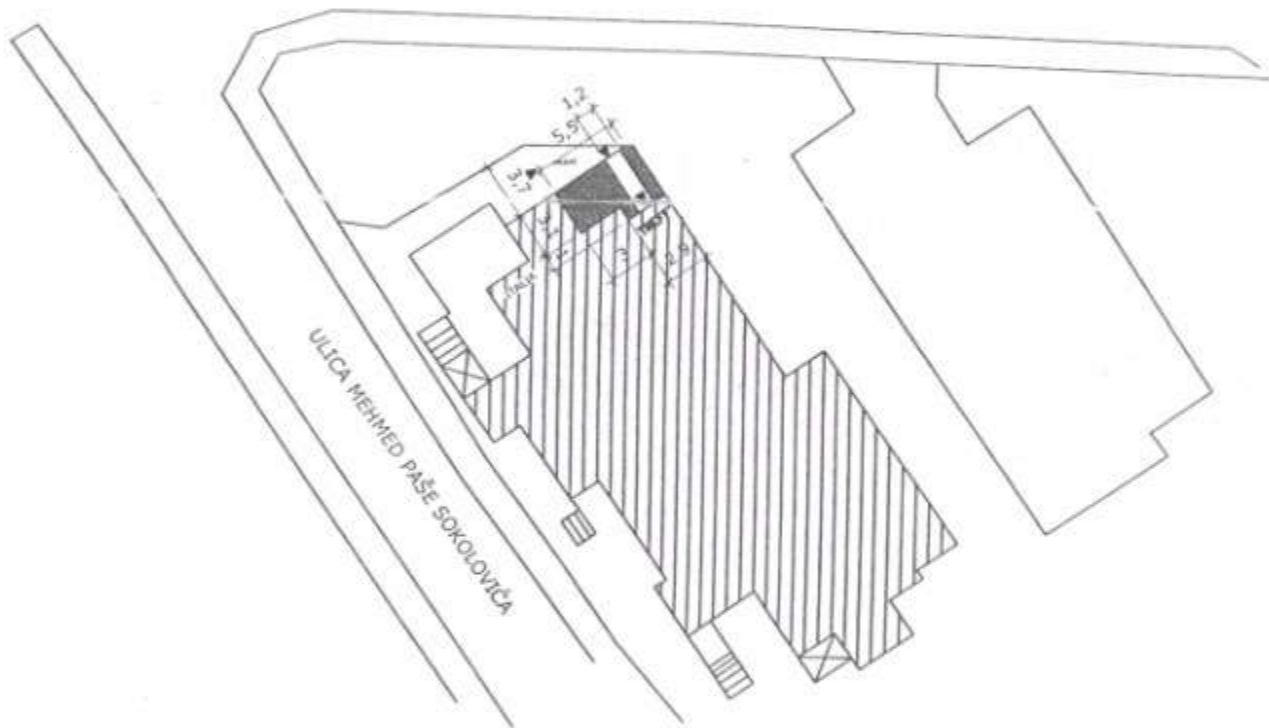


## OPIS LOKACIJE(UTU):

- naziv ljetne bašte: "ITALIA";
- objekat ispred kojeg se formira ljetna bašta je trajnog karaktera,
- lokacija objekta je: stambeno-poslovno naselje "Gaj",
- dimenzije prostora ljetne bašte su:  $9,60 \times 3,15 + 3,0 \times 1,76$  m -  $4,51 \times 1,20$  m,
- zaštita od sunca i kiše: suncobran, rolo ili montažno-demontažna tenda koja se može lako ukloniti, prema obliku prostora ljetne bašte.
- jačinu zvuka u ugostiteljskom prostoru uskladiti sa važećim standardima i propisima iz te oblasti, tako da se ne remeti javni red i mir okolnog predmetnog mikrolokaliteta,
- površina zauzimanja javnog gradskog prostora je:  $P=38,89$  m<sup>2</sup>
- korištenjem javne gradske površine u svrhu formiranja ljetne bašte investitor je dužan omogućiti nesmetao korištenje postojeće javne pješačke staze
- lokacija ljetne bašte je obuhvaćena u II-zoni,
- broj stolova: 12,
- podnu podlogu koristiti postojeću betonsku,

# SKICA LOKACIJE<sup>36</sup> br.12.

RI:500

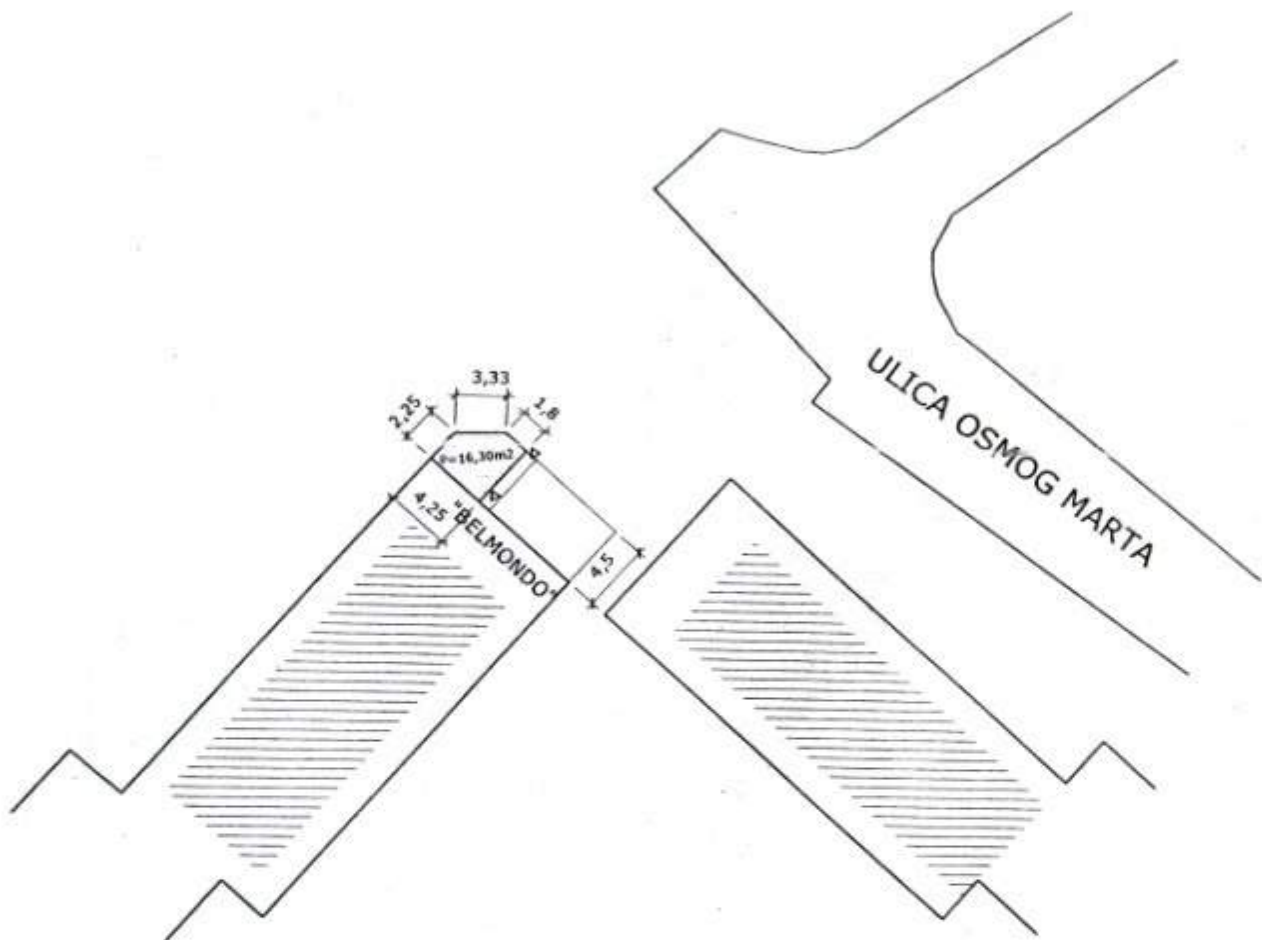


## OPIS LOKACIJE(UTU):

- naziv ljetne bašte: "SEBRA";
- objekat ispred kojeg se formira ljetna bašta je trajnog karaktera,
- lokacija objekta je: stambeno-poslovno naselje "Gaj",
- dimenzije prostora ljetne bašte su: 5,50 x 3,10 + 2,90 x 1,0 m - 4,10 x 1,20 m,
- zaštita od sunca i kiše: suncobran, rolo ili montažno-demontažna tenda koja se može lako ukloniti, prema obliku prostora ljetne bašte.
- jačinu zvuka u ugostiteljskom prostoru uskladiti sa važećim standardima i propisima iz te oblasti, tako da se ne remeti javni red i mir okolnog predmetnog mikrolokaliteta,
- površina zauzimanja javnog gradskog prostora je: P=16,21 m<sup>2</sup>
- korištenjem javne gradske površine u svrhu formiranja ljetne bašte investitor je dužan omogućiti nesmetao korištenje postojeće javne pješačke staze
- lokacija ljetne bašte je obuhvaćena u II-zoni,
- broj stolova: 5,
- podnu podlogu koristiti postojeću betonsku postavljanjem itisona preko iste,

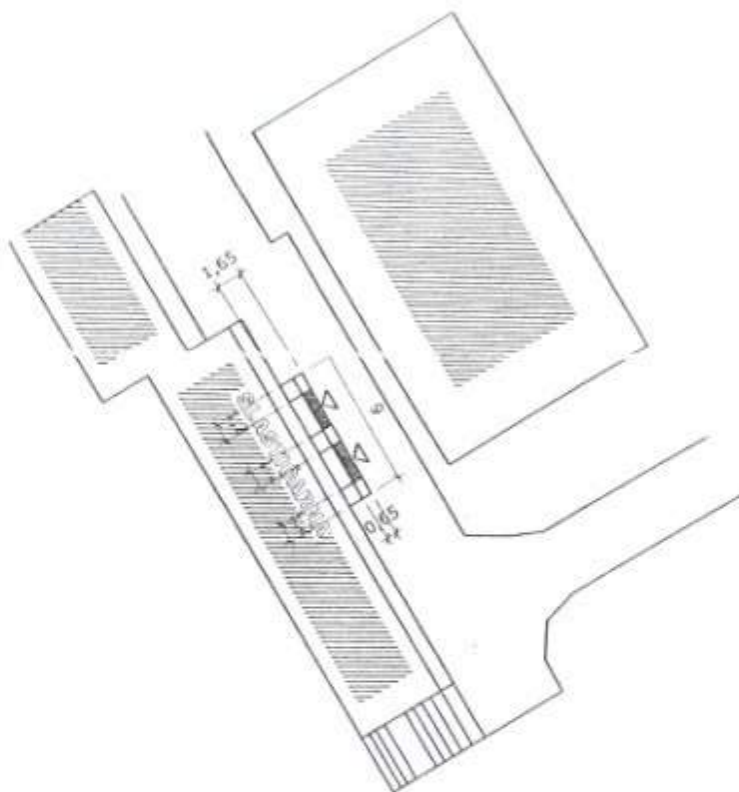
# SKICA LOKACIJE<sup>37</sup> br.13.

RI:500



## OPIS LOKACIJE(UTU):

- naziv ljetne bašte: "BELMONDO";
- objekat ispred kojeg se formira ljetna bašta je trajnog karaktera,
- lokacija objekta je: stambeno-poslovno naselje "Branioci grada" ul. Osmog marta,
- dimenzije prostora ljetne bašte su: 2,25/3,33/1,8 x 4,50 m,
- zaštita od sunca i kiše: suncobran, rolo ili montažno-demontažna tenda koja se može lako ukloniti, prema obliku prostora ljetne bašte.
- jačinu zvuka u ugostiteljskom prostoru uskladiti sa važećim standardima i propisima iz te oblasti, tako da se ne remeti javni red i mir okolnog predmetnog mikrolokaiteta,
- površina zauzimanja javnog gradskog prostora je: P=16,30 m<sup>2</sup>, a ako se bude ukazala potreba za korištenjem ostalog dijela terase 7,88 x 4,5 m, rješiti postupkom odobrenja za zauzimanje javne gradske površine,
- korištenjem javne gradske površine u svrhu formiranja ljetne bašte investitor je dužan omogućiti nesmetao korištenje postojeće javne pješačke staze
- lokacija ljetne bašte je obuhvaćena u IV-zoni,
- broj stolova: 5,
- podnu podlogu koristiti postojeću betonsku postavljanjem itisona preko iste,

SKICA LOKACIJE<sup>38</sup> br.14.  
RI:500

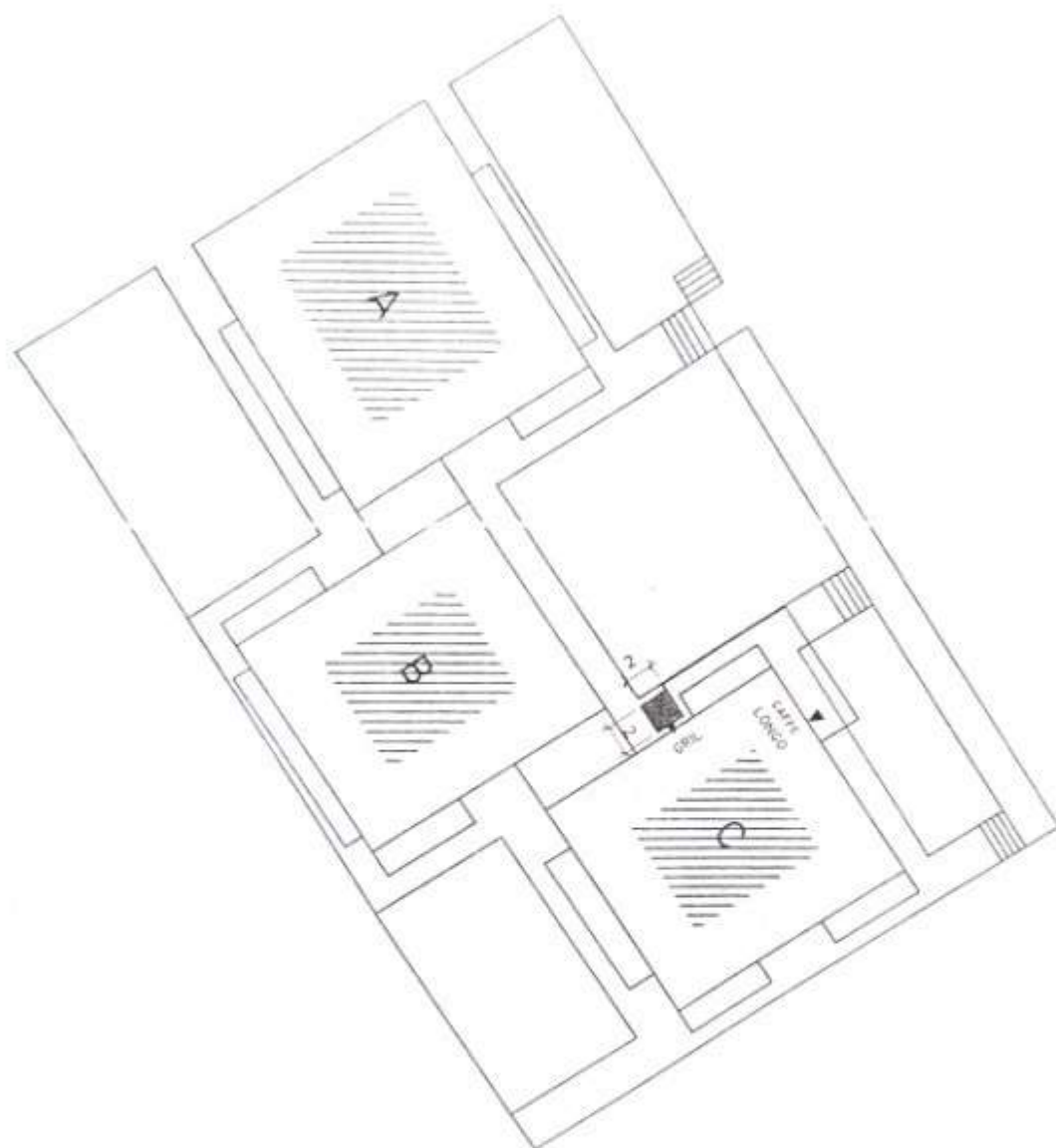
## OPIS LOKACIJE(UTU):

- naziv ljetne bašte: "SLASTIČARNA";
- objekat ispred kojeg se formira ljetna bašta je trajnog karaktera,
- lokacija objekta je: stambeno-poslovno naselje "Centar" kod gradske tržnice,,
- dimenzije prostora ljetne bašte su: 9,0x0,65 -(0,65x1,20+0,65x1,20+0,35x1,20)m
- zaštita od sunca i kiše: suncobran, rolo ili montažno-demontažna tenda koja se može lako ukloniti, prema obliku prostora ljetne bašte.
- jačinu zvuka u ugostiteljskom prostoru uskladiti sa važećim standardima i propisima iz te oblasti, tako da se ne remeti javni red i mir okolnog predmetnog mikrolokaliteta,
- površina zauzimanja javnog gradskog prostora je: P=3,51 m<sup>2</sup>
- korištenjem javne gradske površine u svrhu formiranja ljetne bašte investitor je dužan omogućiti nesmetao korištenje postojeće javne pješačke staze
- lokacija ljetne bašte je obuhvaćena u 1-zoni,
- broj stolova: 1,
- podnu podlogu koristiti postojeću betonsku postavljanjem itisona preko iste,



# SKICA LOKACIJE<sup>39</sup> br.15.

RI:500

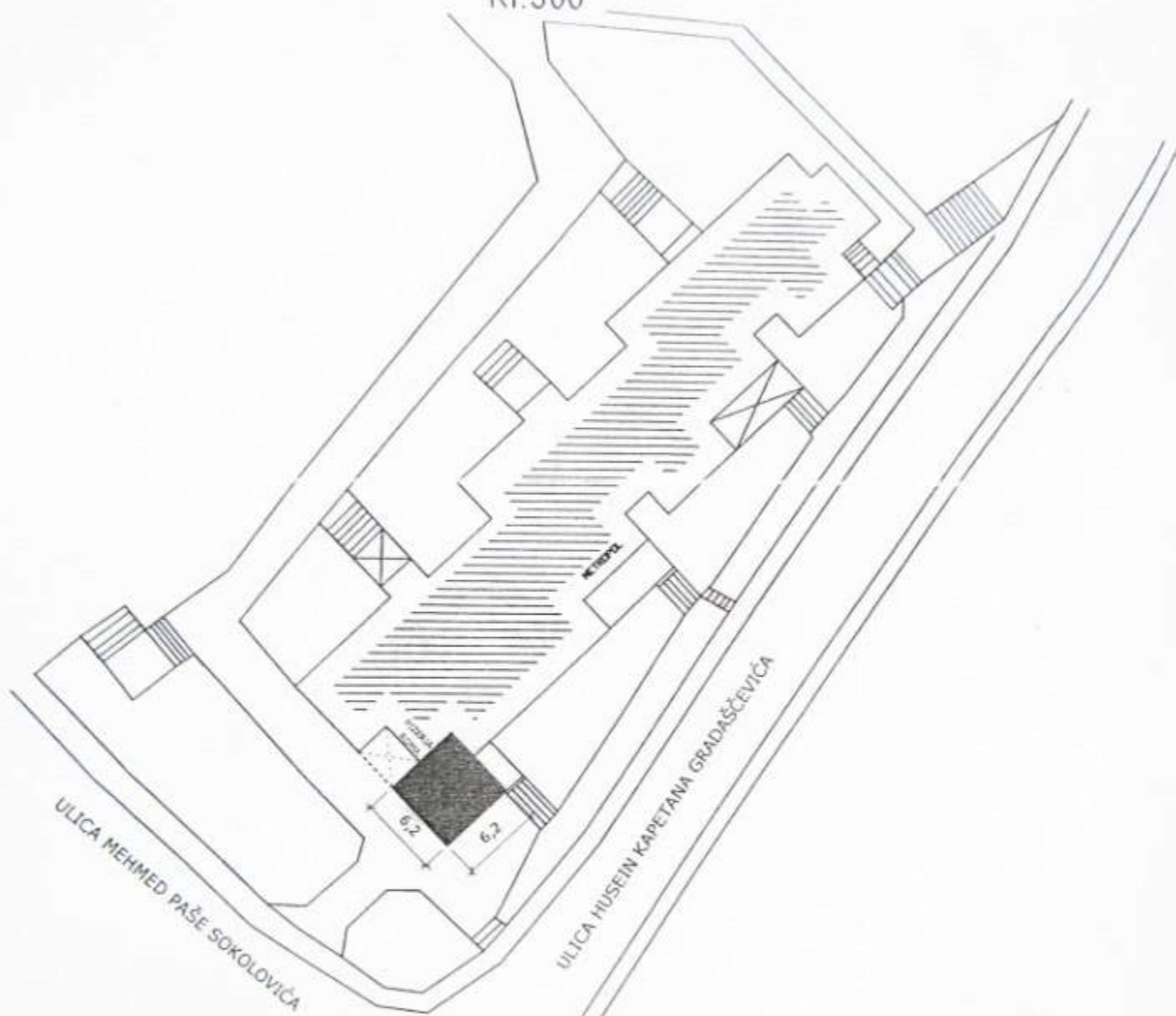


## OPIS LOKACIJE(UTU):

- naziv ljetne bašte: "GRIL";
- objekat ispred kojeg se formira ljetna bašta je trajnog karaktera,
- lokacija objekta je: stambeno-poslovno naselje "ABC-blokovi" blok-A,
- dimenzije prostora ljetne bašte su: 2,0 x 2,0 m,
- zaštita od sunca i kiše: suncobran, rolo ili montažno-demontažna tenda koja se može lako ukloniti, prema obliku prostora ljetne bašte.
- jačinu zvuka u ugostiteljskom prostoru uskladiti sa važećim standardima i propisima iz te oblasti, tako da se ne remeti javni red i mir okolnog predmetnog mikrolokality,
- površina zauzimanja javnog gradskog prostora je: P=4,0 m<sup>2</sup>
- korištenjem javne gradske površine u svrhu formiranja ljetne bašte investitor je dužan omogućiti nesmetao korištenje postojeće javne pješačke staze
- lokacija ljetne bašte je obuhvaćena u I-zoni,
- broj stolova: 1,
- podnu podlogu koristiti postojeću betonsku postavljanjem itisona preko iste,

SKICA LOKACIJE<sup>40</sup> br.16.

RI:500

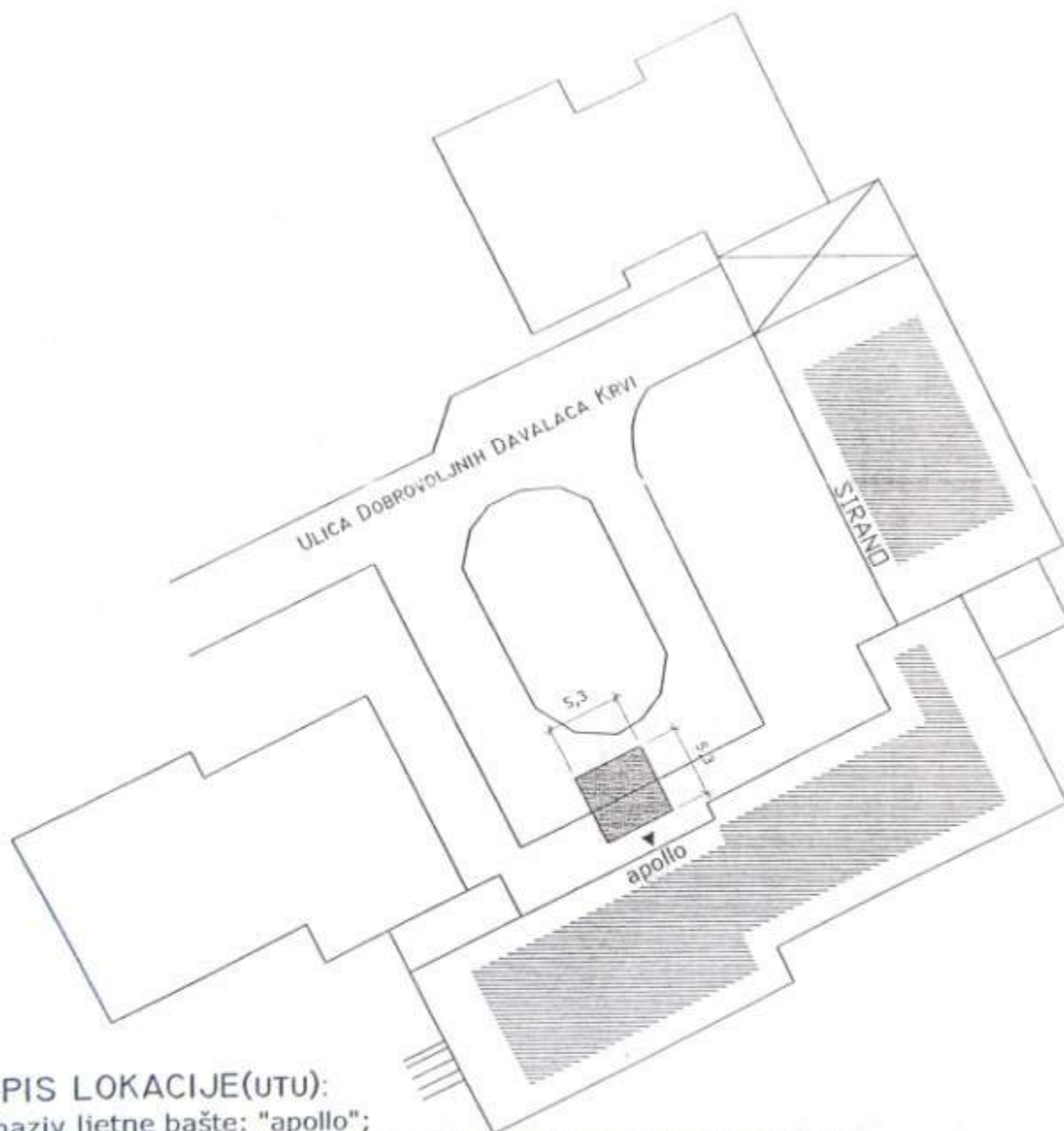


## OPIS LOKACIJE(UTU):

- naziv ljetne bašte: "PIZERIA ROMA";
- objekat ispred kojeg se formira ljetna bašta je trajnog karaktera,
- lokacija objekta je: stambeno-poslovno naselje "Gaj", ul.H.K.Gradaševića,
- dimenzije prostora ljetne bašte su:6,20x6,20 m,
- zaštita od sunca i kiše: suncobran, rolo ili montažno-demontažna tenda koja se može lako ukloniti, prema obliku prostora ljetne bašte.
- jačinu zvuka u ugostiteljskom prostoru uskladiti sa važećim standardima i propisima iz te oblasti, tako da se ne remeti javni red i mir okolnog predmetnog mikrolokaliteta,
- površina zauzimanja javnog gradskog prostora je: P=38,44m<sup>2</sup>
- korištenjem javne gradske površine u svrhu formiranja ljetne bašte investitor je dužan omogućiti nesmetao korištenje postojeće javne pješačke staze
- lokacija ljetne bašte je obuhvaćena u II-zoni,
- broj stolova: 12,
- podnu podlogu koristiti postojeću betonsku postavljanjem itisona preko iste,

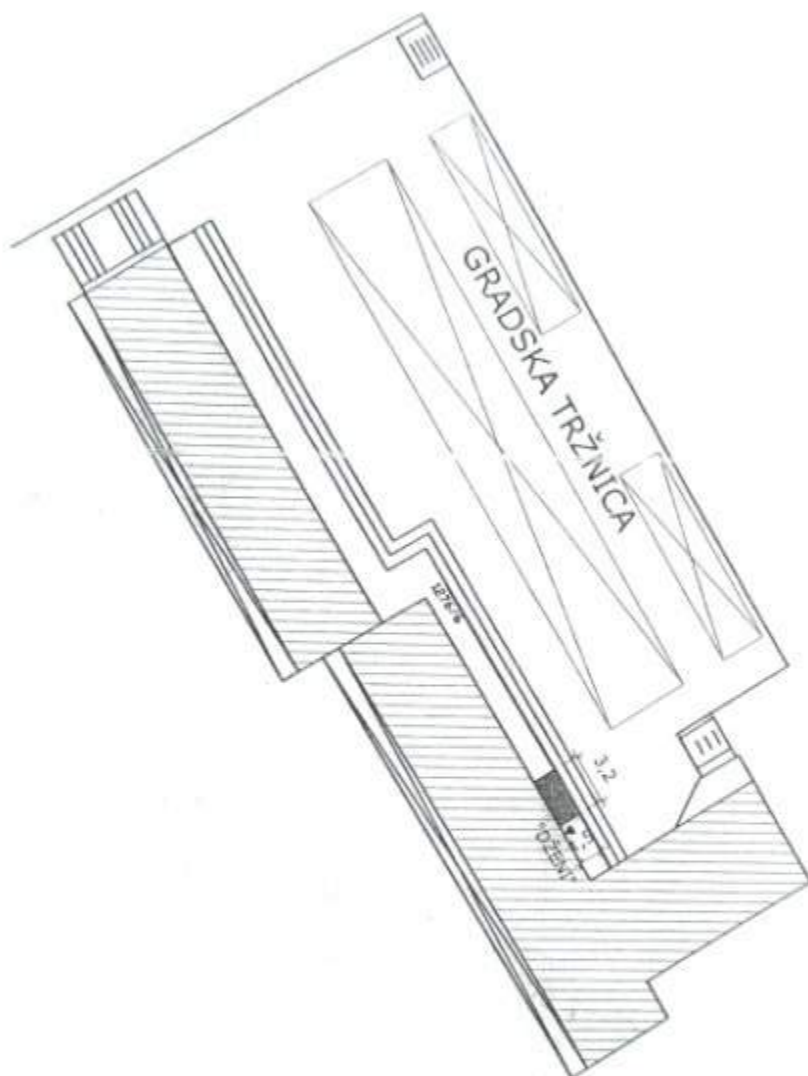
## SKICA LOKACIJE br.17.

RI:500



## OPIS LOKACIJE(UTU):

- naziv ljetne bašte: "apollo";
- objekat ispred kojeg se formira ljetna bašta je trajnog karaktera,
- lokacija objekta je: Ul. Dobrovoljnih davalaca krvi/stambeno-poslovno naselje "Stadion",
- dimenzije prostora ljetne bašte su: 5,30 x 5,30 m,
- zaštita od sunca i kiše: suncobran, rolo ili montažno-demontažna tenda koja se može lako ukloniti, prema obliku prostora ljetne bašte.
- jačinu zvuka u ugostiteljskom prostoru uskladiti sa važećim standardima i propisima iz te oblasti, tako da se ne remeti javni red i mir okolnog predmetnog mikrolokaliteta,
- površina zauzimanja javnog gradskog prostora je: P=28m<sup>2</sup>
- korištenjem javne gradske površine u svrhu formiranja ljetne bašte investitor je dužan vlasnicima podrumskih prostorija omogućiti nesmetano korištenje podrumskih otvora kao i korištenje prilaza za šahtove za vodu, kanalizaciju i elektro,
- lokacija ljetne bašte je obuhvaćena u I-zoni,
- broj stolova: 9,
- podnu podlogu koristiti postojeću betonsku postavljanjem itisona preko iste,

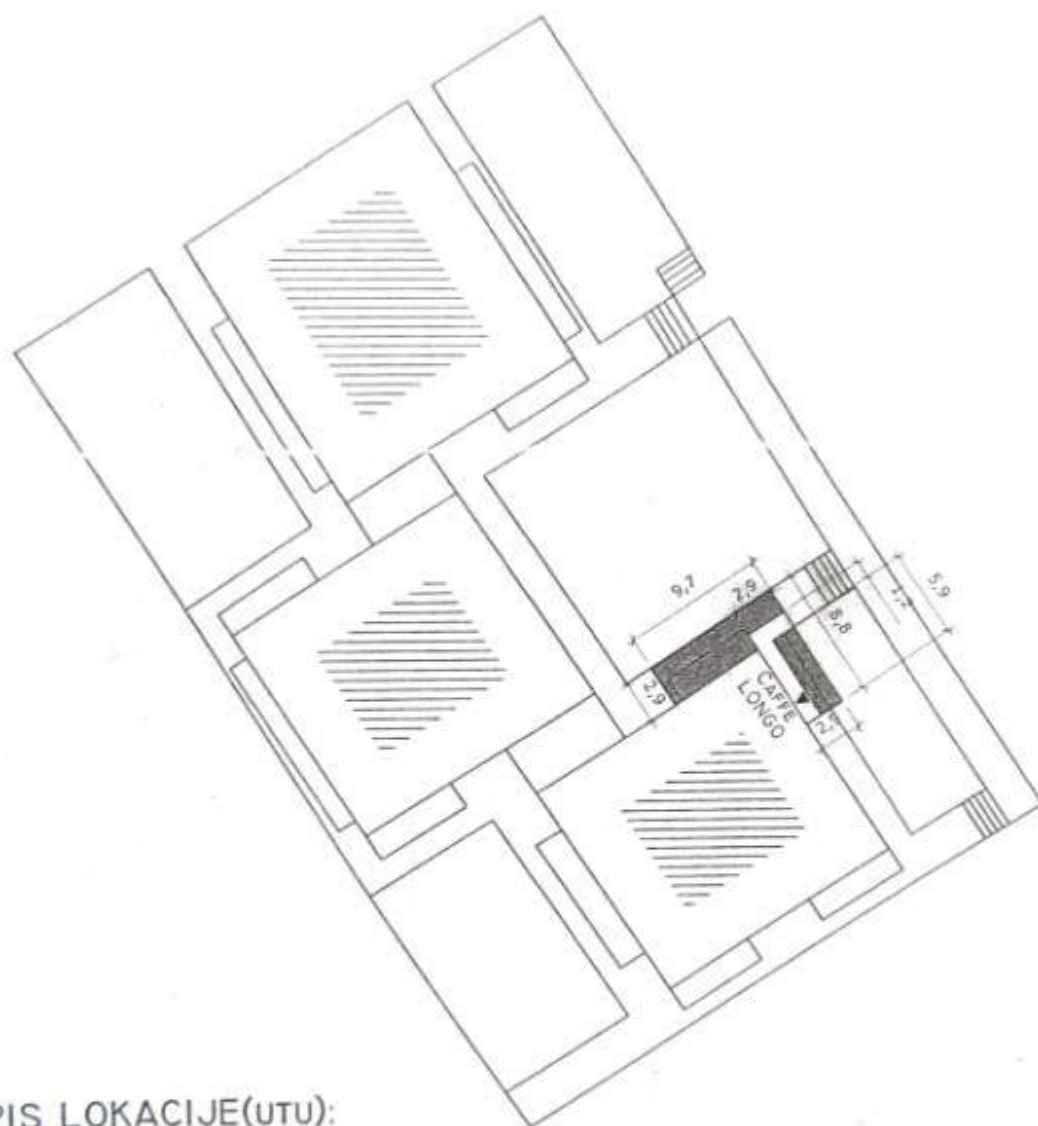
SKICA LOKACIJE br.18.  
RI:500

## OPIS LOKACIJE(UTU):

- naziv ljetne bašte: "DŽENI";
- objekat ispred kojeg se formira ljetna bašta je trajnog karaktera,
- lokacija objekta je: stambeno-poslovno naselje "Centar" na gradskoj tržnici,
- dimenzije prostora ljetne bašte su: 1,50 x 3,20 m,
- zaštita od sunca i kiše: suncobran, rolo ili montažno-demontažna tenda koja se može lako ukloniti, prema obliku prostora ljetne bašte.
- jačinu zvuka u ugostiteljskom prostoru uskladiti sa važećim standardima i propisima iz te oblasti, tako da se ne remeti javni red i mir okolnog predmetnog mikrolokaiteta,
- površina zauzimanja javnog gradskog prostora je: P=4,80m<sup>2</sup>
- korištenjem javne gradske površine u svrhu formiranja ljetne bašte investitor je dužan omogućiti nesmetao korištenje postojeće javne pješačke staze
- lokacija ljetne bašte je obuhvaćena u I-zoni,
- broj stolova: 1,
- podnu podlogu koristiti postojeću betonsku,

## SKICA LOKACIJE br.19.

RI:500



## OPIS LOKACIJE(UTU):

- naziv ljetne bašte: "LONGO";
- objekat ispred kojeg se formira ljetna bašta je trajnog karaktera,
- lokacija objekta je: stambeno-poslovno naselje "ABC-blokovi", blok C,
- dimenzije prostora ljetne bašte su: 2,90 x 9,70 + 5,90 x 2,90 m - 5,90x1,20 m-1,20x2,90m,
- zaštita od sunca i kiše: suncobran, rolo ili montažno-demontažna tenda koja se može lako ukloniti, prema obliku prostora ljetne bašte.
- jačinu zvuka u ugostiteljskom prostoru uskladiti sa važećim standardima i propisima iz te oblasti, tako da se ne remeti javni red i mir okolnog predmetnog mikrolokaliteta,
- površina zauzimanja javnog gradskog prostora je: P=31,20 m<sup>2</sup>
- korištenjem javne gradske površine u svrhu formiranja ljetne bašte investitor je dužan omogućiti nesmetao korištenje postojeće javne pješačke staze
- lokacija ljetne bašte je obuhvaćena u I-zoni,
- broj stolova: 10,
- podnu podlogu koristiti postojeću betonsku ,

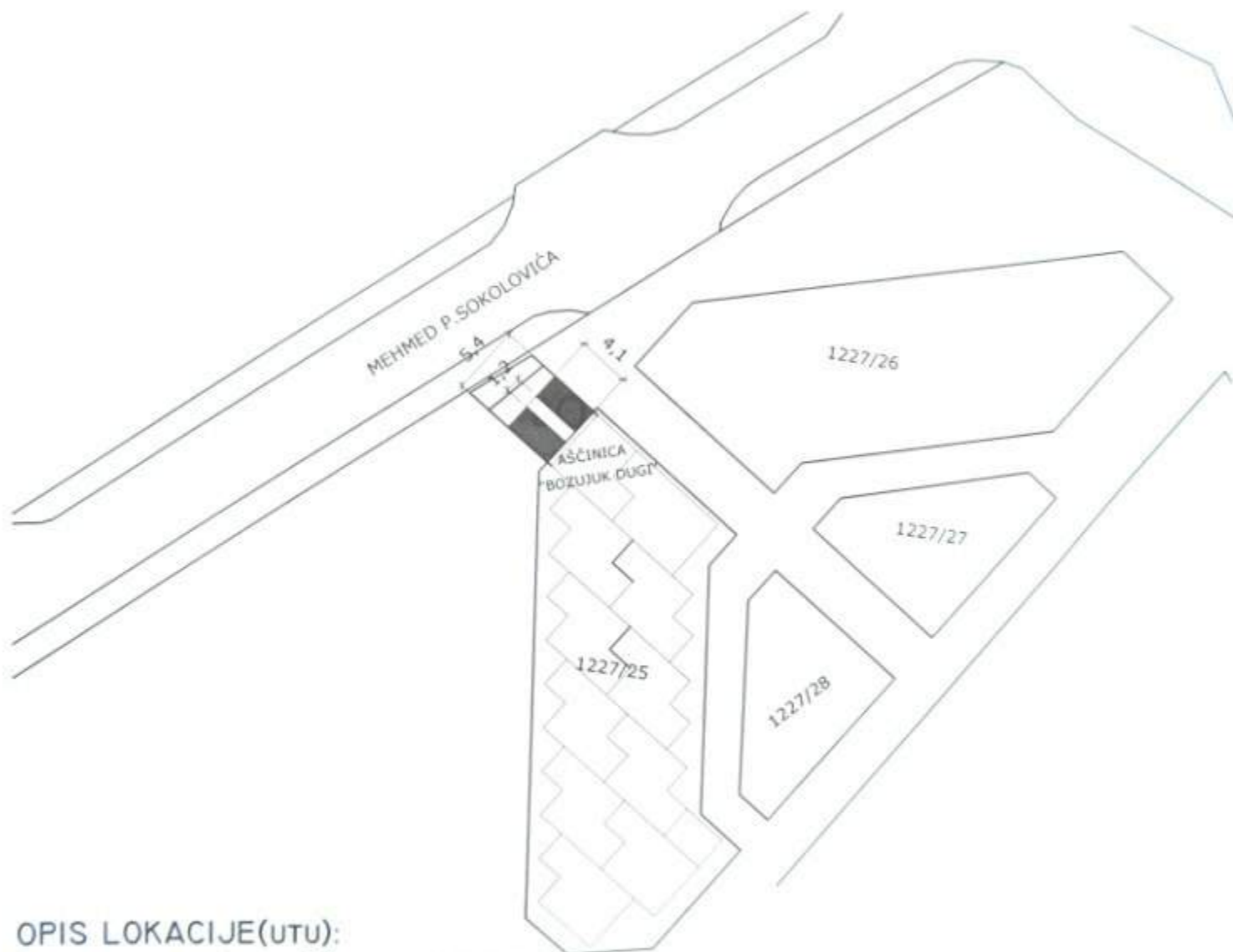
# SKICA LOKACIJE br.20.

RI:500



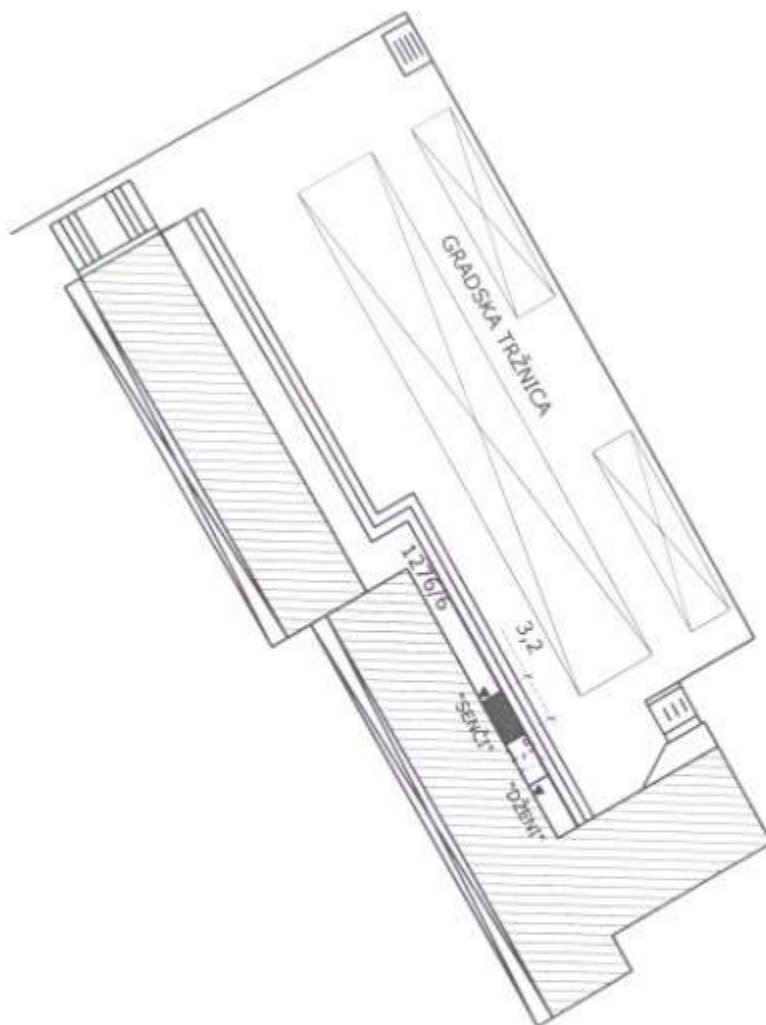
## OPIS LOKACIJE(UTU):

- naziv ljetne bašte: "CORONA";
- objekat ispred kojeg se formira ljetna bašta je trajnog karaktera,
- lokacija objekta je: stambeno-poslovno naselje "Klek"
- dimenzije prostora ljetne bašte su: 10,00 x 4,60 m - 5,63x1,20 m - 1,20x2,43m,
- zaštita od sunca i kiše: suncobran, rolo ili montažno-demontažna tenda koja se može lako ukloniti, prema obliku prostora ljetne bašte.
- jačinu zvuka u ugostiteljskom prostoru uskladiti sa važećim standardima i propisima iz te oblasti, tako da se ne remeti javni red i mir okolnog predmetnog mikrolokaliteta,
- površina zauzimanja javnog gradskog prostora je: P=36,34m<sup>2</sup>
- korištenjem javne gradske površine u svrhu formiranja ljetne bašte investitor je dužan omogućiti nesmetao korištenje postojećih javnih pješačkih staza
- lokacija ljetne bašte je obuhvaćena u III-zoni,
- broj stolova: 12,
- podnu podlogu koristiti postojeću betonsku postavljanjem itisona preko iste

SKICA LOKACIJE br.21.  
RI:500

## OPIS LOKACIJE(UTU):

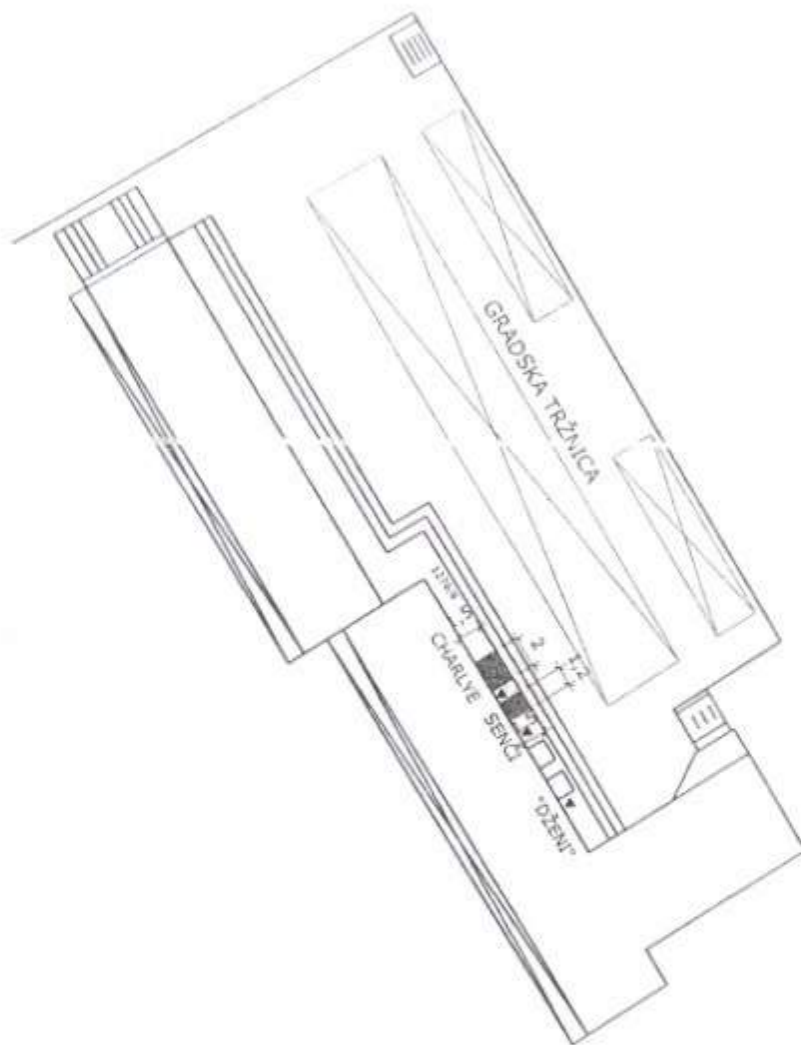
- naziv ljetne bašte: "AŠČINICA BOZUJUK DUGI";
- objekat ispred kojeg se formira ljetna bašta je trajnog karaktera,
- lokacija objekta je: stambeno-poslovno naselje "Stadion" ul. M.P.Sokolovića,
- dimenzije prostora ljetne bašte su: 5.4 x 4.10 - 4,10 x1,20 m,
- zaštita od sunca i kiše: suncobran, rolo ili montažno-demontažna tenda koja se može lako ukloniti, prema obliku prostora ljetne bašte.
- jačinu zvuka u ugostiteljskom prostoru uskladiti sa važećim standardima i propisima iz te oblasti, tako da se ne remeti javni red i mir okolnog predmetnog mikrolokaliteta,
- površina zauzimanja javnog gradskog prostora je: P=17,22 m<sup>2</sup>
- korištenjem javne gradske površine u svrhu formiranja ljetne bašte investitor je dužan omogućiti nesmetao korištenje postojeće javne pješačke staze
- lokacija ljetne bašte je obuhvaćena u II-zoni,
- broj stolova: 4,
- podnu podlogu koristiti postojeću betonsku postavljanjem itisona preko iste,

SKICA LOKACIJE br.22.  
RI:500

## OPIS LOKACIJE(UTU):

- naziv ljetne bašte: "SENČI";
- objekat ispred kojeg se formira ljetna bašta je trajnog karaktera,
- lokacija objekta je: stambeno-poslovno naselje "Centar" na gradskoj tržnici,
- dimenzije prostora ljetne bašte su: 3,20 x 1,50 m,
- zaštita od sunca i kiše: suncobran, rolo ili montažno-demontažna tenda koja se može lako ukloniti, prema obliku prostora ljetne bašte.
- jačinu zvuka u ugostiteljskom prostoru uskladiti sa važećim standardima i propisima iz te oblasti, tako da se ne remeti javni red i mir okolnog predmetnog mikrolokality,
- površina zauzimanja javnog gradskog prostora je: P=4,80m<sup>2</sup>
- korištenjem javne gradske površine u svrhu formiranja ljetne bašte investitor je dužan omogućiti nesmetao korištenje postojeće javne pješačke staze
- lokacija ljetne bašte je obuhvaćena u I-zoni,
- broj stolova: 1,
- podnu podlogu koristiti postojeću betonsku,



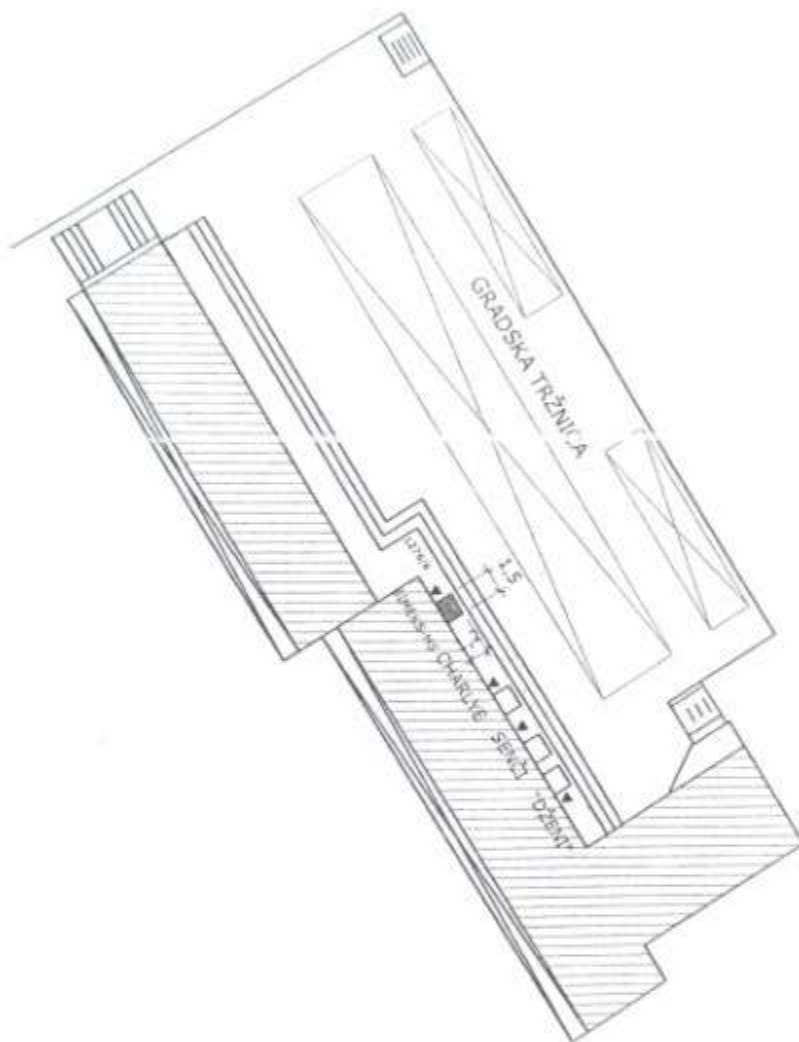
SKICA LOKACIJE br.23.  
RI:500

## OPIS LOKACIJE(UTU):

- naziv ljetne bašte: "CHARLYE";
- objekat ispred kojeg se formira ljetna bašta je trajnog karaktera,
- lokacija objekta je: stambeno-poslovno naselje "Centar" na gradskoj tržnici,
- dimenzije prostora ljetne bašte su: 1,20 x 1,50 + 2,0 x 1,50 m,
- zaštita od sunca i kiše: suncobran, rolo ili montažno-demontažna tenda koja se može lako ukloniti, prema obliku prostora ljetne bašte.
- jačinu zvuka u ugostiteljskom prostoru uskladiti sa važećim standardima i propisima iz te oblasti, tako da se ne remeti javni red i mir okolnog predmetnog mikrolokalityta,
- površina zauzimanja javnog gradskog prostora je: P=4,80m<sup>2</sup>
- korištenjem javne gradske površine u svrhu formiranja ljetne bašte investitor je dužan omogućiti nesmetao korištenje postojeće javne pješačke staze
- lokacija ljetne bašte je obuhvaćena u I-zoni,
- broj stolova: 1,
- podnu podlogu koristiti postojeću betonsku,

## SKICA LOKACIJE br.24.

RI:500

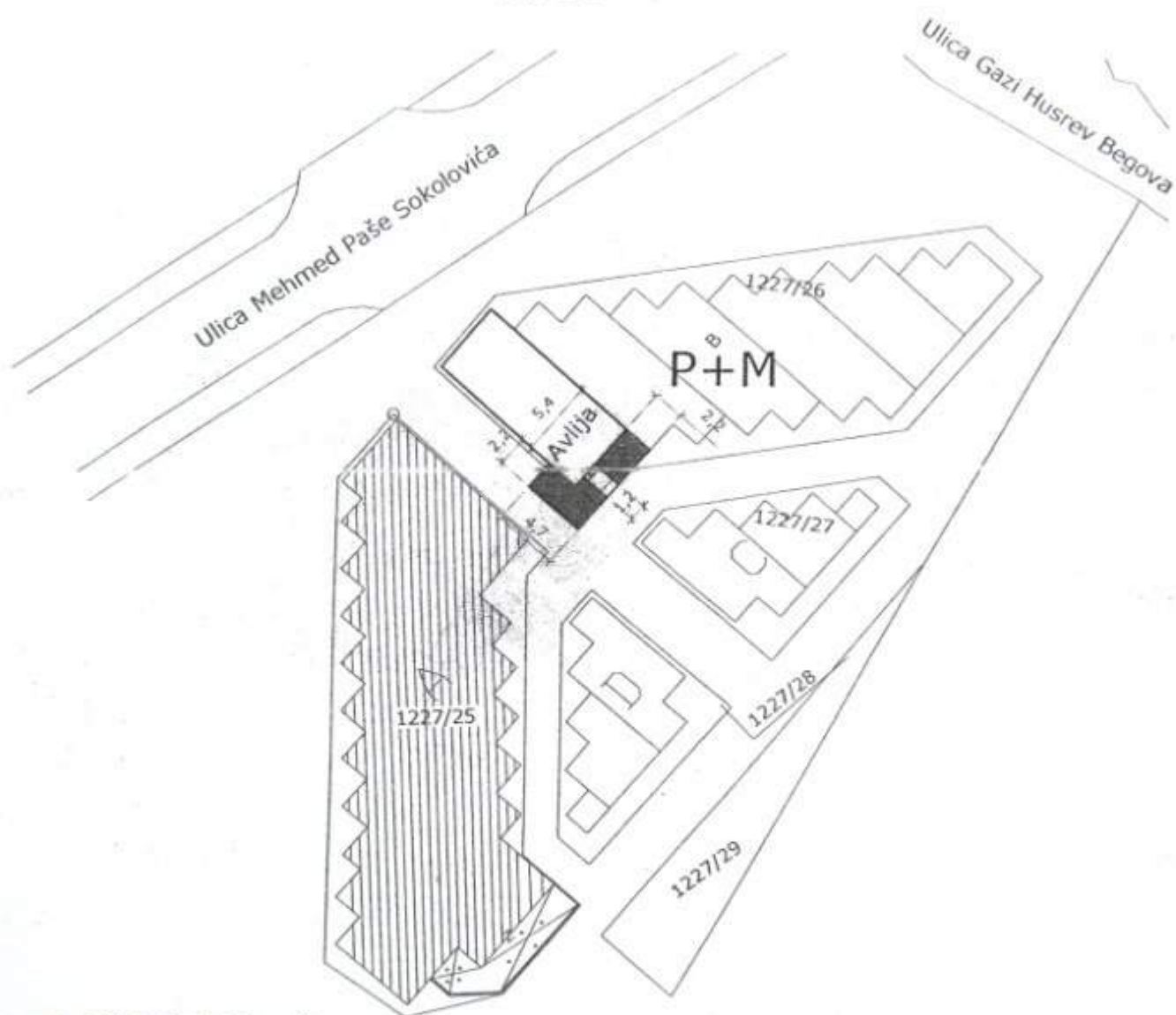


### OPIS LOKACIJE(UTU):

- naziv ljetne bašte: "BIOMEKS-MS";
- objekat ispred kojeg se formira ljetna bašta je trajnog karaktera,
- lokacija objekta je: stambeno-poslovno naselje "Centar" na gradskoj tržnici,
- dimenzije prostora ljetne bašte su: 1,20 x 1,50 m,
- zaštita od sunca i kiše: suncobran, rolo ili montažno-demontažna tenda koja se može lako ukloniti, prema obliku prostora ljetne bašte.
- jačinu zvuka u ugostiteljskom prostoru uskladiti sa važećim standardima i propisima iz te oblasti, tako da se ne remeti javni red i mir okolnog predmetnog mikrolokaliteta,
- površina zauzimanja javnog gradskog prostora je: P=1,80m<sup>2</sup>
- korištenjem javne gradske površine u svrhu formiranja ljetne bašte investitor je dužan omogućiti nesmetao korištenje postojeće javne pješačke staze
- lokacija ljetne bašte je obuhvaćena u I-zoni,
- broj stolova: 1,
- podnu podlogu koristiti postojeću betonsku,

## SKICA LOKACIJE br.25.

RI:500



## OPIS LOKACIJE(UTU):

- naziv ljetne bašte: "AVLIJA";
- objekat ispred kojeg se formira ljetna bašta je trajnog karaktera,
- lokacija objekta je: poslovni centar / ul. M.P.Sokolovića,
- dimenzije prostora ljetne bašte su nepravilnog oblika: 5,4 x2,20 m +2,2x4,7m -2,2x1,20m
- zaštita od sunca i kiše: suncobran, rolo ili montažno-demontažna tenda koja se može lako ukloniti, prema obliku prostora ljetne bašte.
- jačinu zvuka u ugostiteljskom prostoru uskladiti sa važećim standardima i propisima iz te oblasti, tako da se ne remeti javni red i mir okolnog predmetnog mikrolokalityta,
- površina zauzimanja javnog gradskog prostora je: P=19,58 m<sup>2</sup>
- korištenjem javne gradske površine u svrhu formiranja ljetne bašte investitor je dužan omogućiti nesmetao korištenje postojeće javne pješačke staze
- lokacija ljetne bašte je obuhvaćena u II-zoni,
- broj stolova: 5,
- podnu podlogu koristiti postojeću betonsku postavljanjem itisona preko iste,

# SKICA LOKACIJE br.26.

RI:500

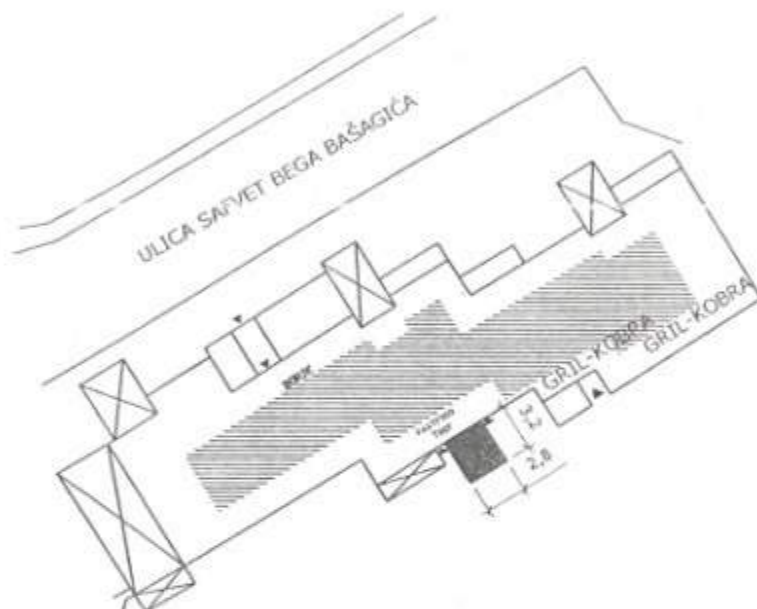


## OPIS LOKACIJE(UTU):

- naziv ljetne bašte: "Rich";
- objekat ispred kojeg se formira ljetna bašta je trajnog karaktera,
- lokacija objekta je: stambeno-poslovno naselje "ABC-blokovi",
- dimenzije prostora ljetne bašte su: 5,90 x 3,90 + 5,90 x 3,90m,
- zaštita od sunca i kiše: suncobran, rolo ili montažno-demontažna tenda koja se može lako ukloniti, prema obliku prostora ljetne bašte.
- jačinu zvuka u ugostiteljskom prostoru uskladiti sa važećim standardima i propisima iz te oblasti, tako da se ne remeti javni red i mir okolnog predmetnog mikrolokaliteta,
- površina zauzimanja javnog gradskog prostora je: P=46 m<sup>2</sup>
- korištenjem javne gradske površine u svrhu formiranja ljetne bašte investitor je dužan omogućiti nesmetao korištenje postojeće javne pješačke staze
- lokacija ljetne bašte je obuhvaćena u I-zoni,
- broj stolova: 15,
- podnu podlogu koristiti postojeću betonsku postavljanjem itisona preko iste,

## SKICA LOKACIJE br.27.

RI:500

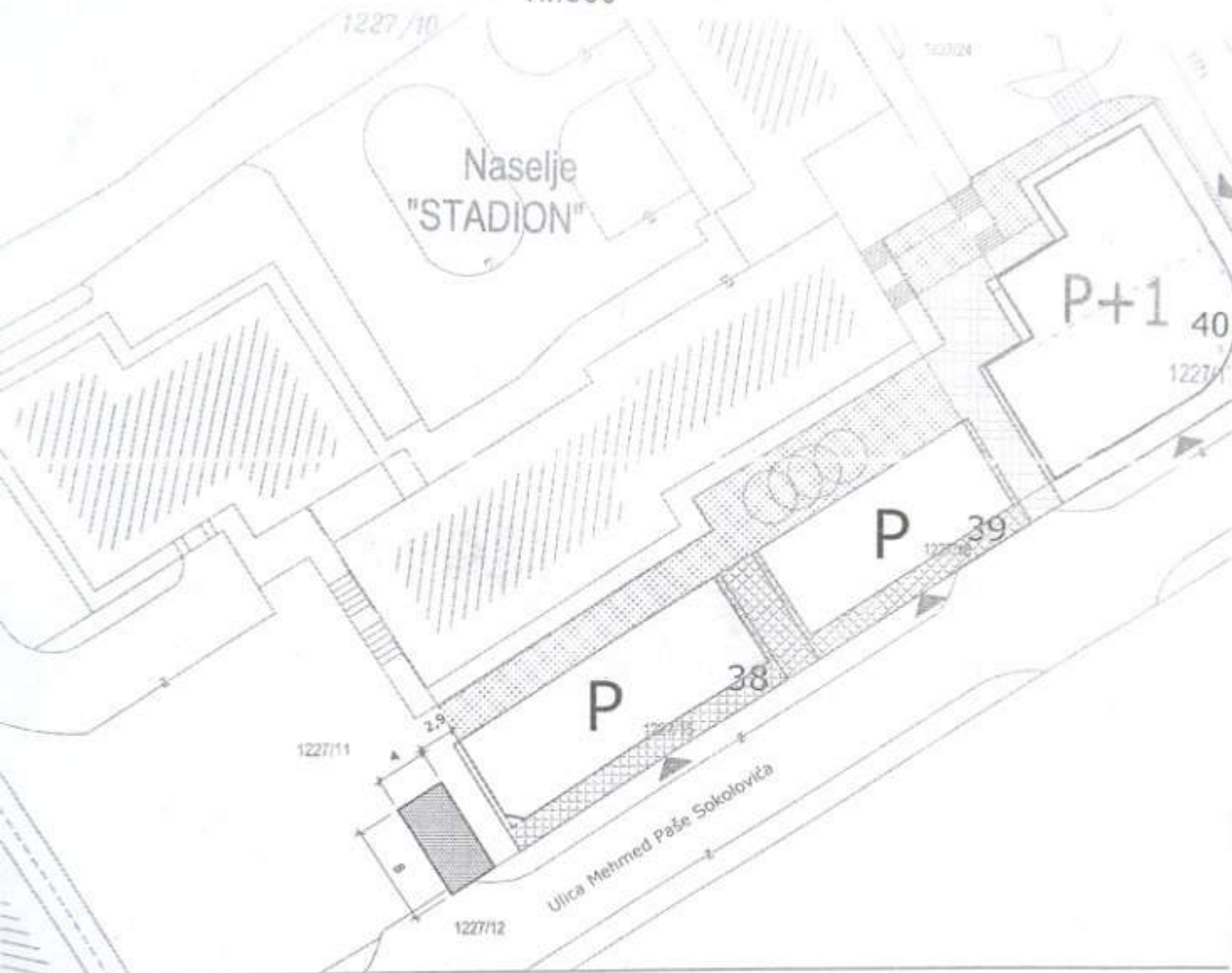


## OPIS LOKACIJE(UTU):

- naziv ljetne bašte: "fast food-Tref";
- objekat ispred kojeg se formira ljetna bašta je trajnog karaktera,
- lokacija objekta je: stambeno-poslovno naselje "Centar",
- dimenzije prostora ljetne bašte su: 2.80x3.20 m,
- zaštita od sunca i kiše: suncobran, rolo ili montažno-demontažna tenda koja se može lako ukloniti, prema obliku prostora ljetne bašte.
- jačinu zvuka u ugostiteljskom prostoru uskladiti sa važećim standardima i propisima iz te oblasti, tako da se ne remeti javni red i mir okolnog predmetnog mikrolokalityta,
- površina zauzimanja javnog građskog prostora je: P=9 m<sup>2</sup>
- korištenjem javne gradske površine u svrhu formiranja ljetne bašte investitor je dužan omogućiti vlasnicima podrumskih prostorija nesmetano korištenje postojećih podrumskih otvora kao i prilaze za šahtove za vodu, klanalizaciju i elektro,
- lokacija ljetne bašte je obuhvaćena u I-zoni,
- broj stolova: 2,
- podnu podlogu koristiti postojeću betonsku postavljanjem itisona preko iste,

SKICA LOKACIJE<sup>52</sup> br.28.

RI:500



## OPIS LOKACIJE(UTU):

- naziv ljetne bašte: "ENIGMA";
- objekat ispred kojeg se formira ljetna bašta je trajnog karaktera,
- lokacija objekta je: Ul. Mehmed Paše Sokolovića,
- dimenzije prostora ljetne bašte su:8,00 x 4,00 m,
- zaštita od sunca i kiše: suncobran, rolo ili montažno-demontažna tenda koja se može lako ukloniti, prema obliku prostora ljetne bašte.
- jačinu zvuka u ugostiteljskom prostoru uskladiti sa važećim standardima i propisima iz te oblasti, tako da se ne remeti javni red i mir okolnog predmetnog mikrolokaliteta,
- površina zauzimanja javnog gradskog prostora je: P=32m<sup>2</sup>
- korištenjem javne gradske površine u svrhu formiranja ljetne bašte investitor je dužan vlasnicima okolnih stanova omogućiti nesmetano korištenje pješački prohodnih staza
- lokacija ljetne bašte je obuhvaćena u I-zoni,
- broj stolova: 10,
- podnu podlogu koristiti od betonske gotove galanterije,koja se nakon isteka roka uklanja.

## SKICA LOKACIJE br.29.

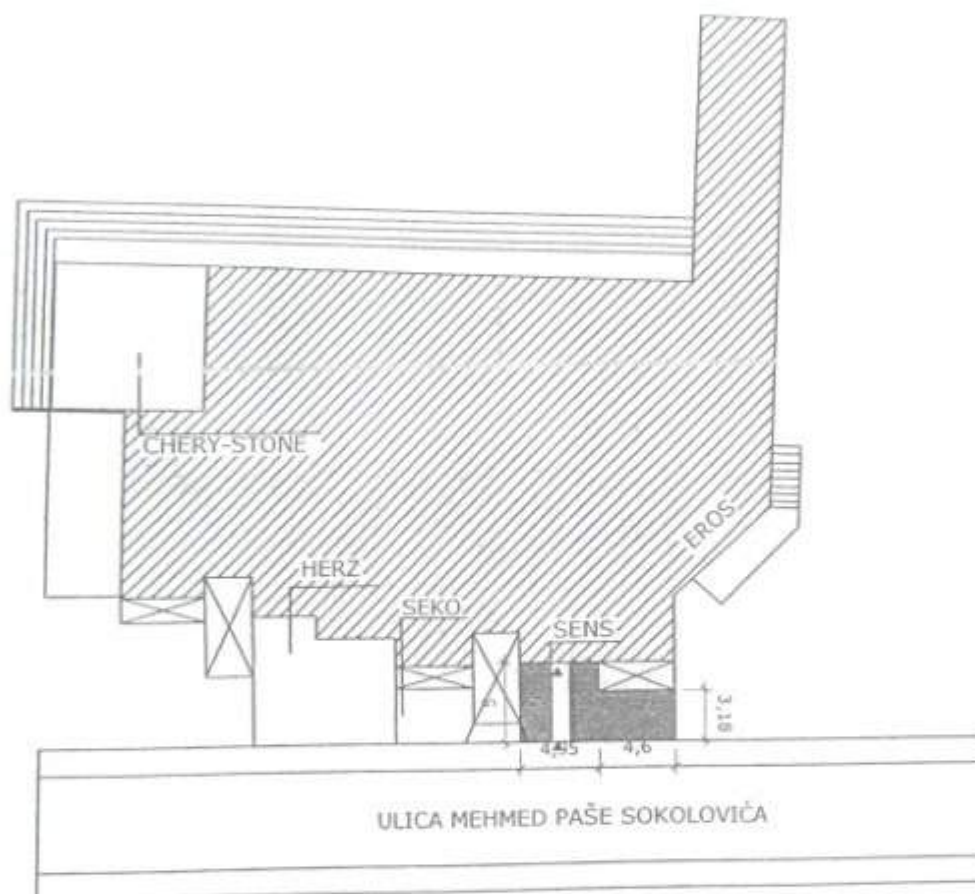


## OPIS LOKACIJE(UTU):

- naziv ljetne bašte: "EROS";
- objekat ispred kojeg se formira ljetna bašta je trajnog karaktera,
- lokacija objekta je: stambeno-poslovno naselje "Centar" ul.M.P.Sokolovića,
- prostor formirati ispred objekta na dijelu zelene površine, koja se trajno pretvara u ravnu betonsku ploču kao javnu površinu.
- dimenzije prostora ljetne bašte su: 9,23/6,89/4,45/1,57/6,76 m,
- zaštita od sunca i kiše: suncobran, rolo ili montažno-demontažna tenda koja se može lako ukloniti, prema obliku prostora ljetne bašte.
- jačinu zvuka u ugostiteljskom prostoru uskladiti sa važećim standardima i propisima iz te oblasti, tako da se ne remeti javni red i mir okolnog predmetnog mikrolokaliteta,
- površina zauzimanja javnog gradskog prostora je: P=41m<sup>2</sup>
- korištenjem javne gradske površine u svrhu formiranja ljetne bašte investitor je dužan omogućiti nesmetao korištenje postojeće javne pješačke staze
- lokacija ljetne bašte je obuhvaćena u I-zoni,
- broj stolova: 14,
- podnu podlogu koristiti kao betonsku,

# SKICA LOKACIJE<sup>54</sup> br.30.

RI:500



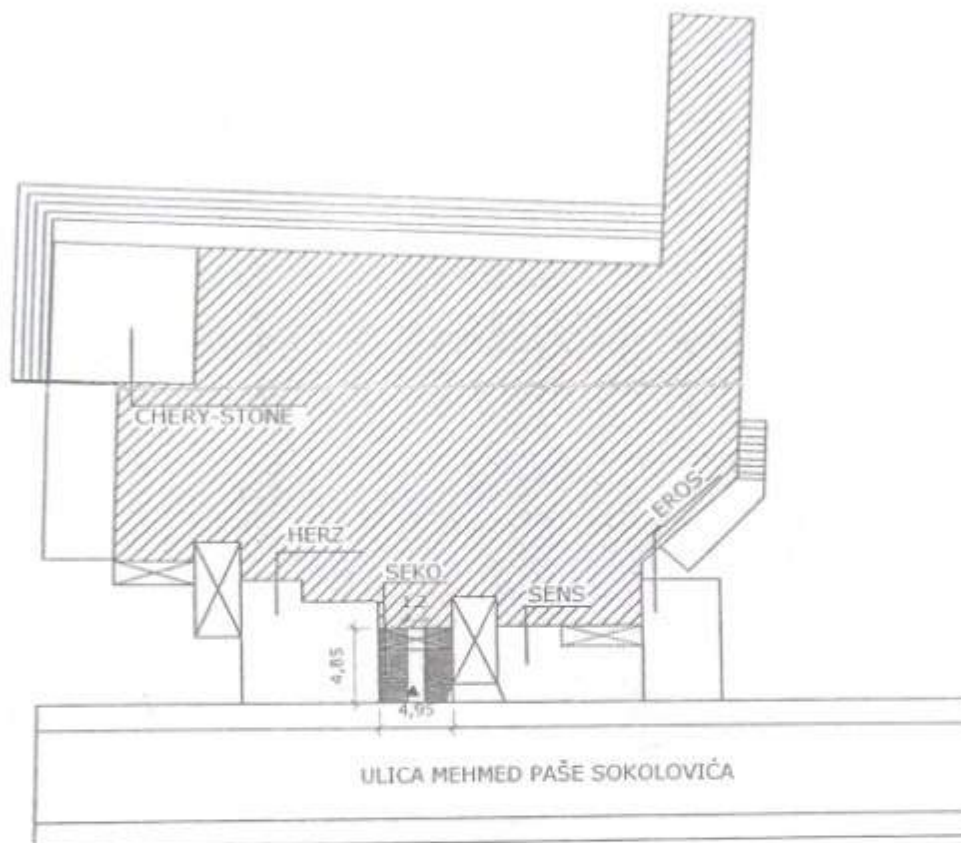
## OPIS LOKACIJE(UTU):

- naziv ljetne bašte: "SENS";
- objekat ispred kojeg se formira ljetna bašta je trajnog karaktera,
- lokacija objekta je: stambeno-poslovno naselje "Centar" ul. M.P.Sokolovića,
- dimenzije prostora ljetne bašte su: 4,60x3,18 + 5,0x4,95 m - 5,0 x 1,20 m,
- zaštita od sunca i kiše: suncobran, rolo ili montažno-demontažna tenda koja se može lako ukloniti, prema obliku prostora ljetne bašte.
- jačinu zvuka u ugostiteljskom prostoru uskladiti sa važećim standardima i propisima iz te oblasti, tako da se ne remeti javni red i mir okolnog predmetnog mikrolokaliteta,
- površina zauzimanja javnog gradskog prostora je: P=33,20m<sup>2</sup>
- korištenjem javne gradske površine u svrhu formiranja ljetne bašte investitor je dužan omogućiti nesmetao korištenje postojeće javne pješačke staze
- lokacija ljetne bašte je obuhvaćena u I-zoni,
- broj stolova: 11,
- podnu podlogu koristiti postojeću betonsku postavljajući itisona preko iste,



# SKICA LOKACIJE<sup>55</sup> br.31.

RI:500

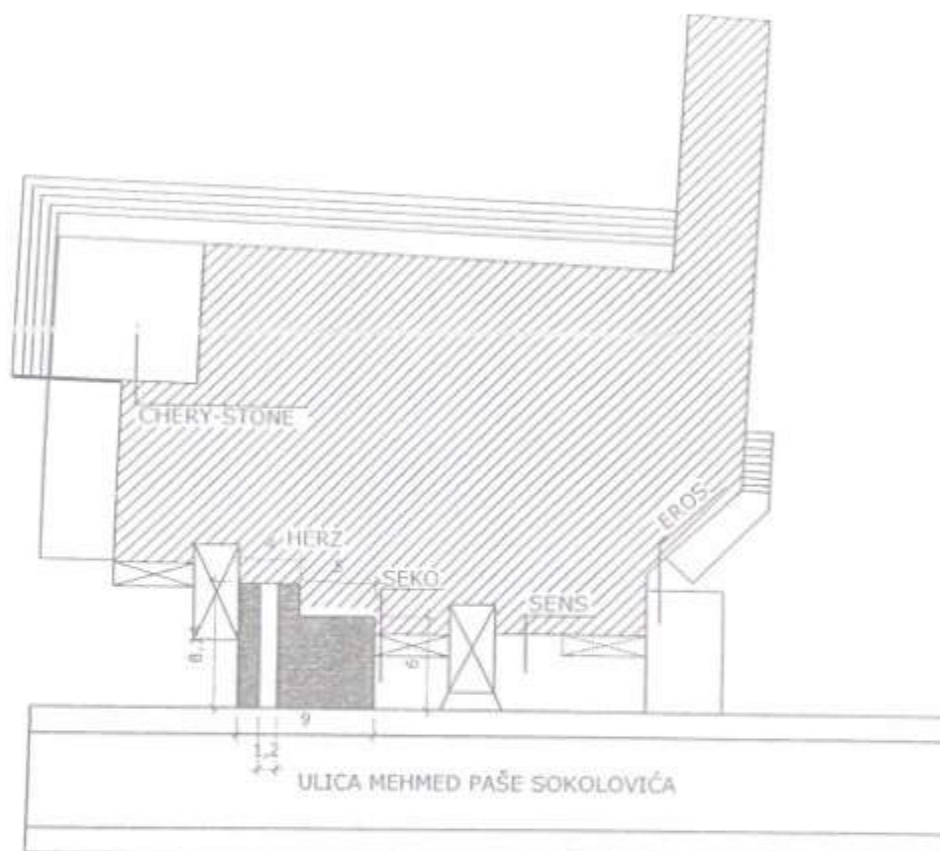


## OPIS LOKACIJE(UTU):

- naziv ljetne bašte: "SEKO";
- objekat ispred kojeg se formira ljetna bašta je trajnog karaktera,
- lokacija objekta je: stambeno-poslovno naselje "Centar" ul.M.P.Sokolovića,
- dimenzije prostora ljetne bašte su:4,95x4,85 m - 1,20 x 4,85 m,
- zaštita od sunca i kiše: suncobran, rolo ili montažno-demontažna tenda koja se može lako ukloniti, prema obliku prostora ljetne bašte.
- jačinu zvuka u ugostiteljskom prostoru uskladiti sa važećim standardima i propisima iz te oblasti, tako da se ne remeti javni red i mir okolnog predmetnog mikrolokaliteta,
- površina zauzimanja javnog gradskog prostora je: P=18,18 m<sup>2</sup>
- korištenjem javne gradske površine u svrhu formiranja ljetne bašte investitor je dužan omogućiti nesmetao korištenje postojeće javne pješačke staze
- lokacija ljetne bašte je obuhvaćena u I-zoni,
- broj stolova: 6,
- podnu podlogu koristiti drvenu konstrukciju postavljanjem itisona preko iste,

# SKICA LOKACIJE br.32.

RI:500

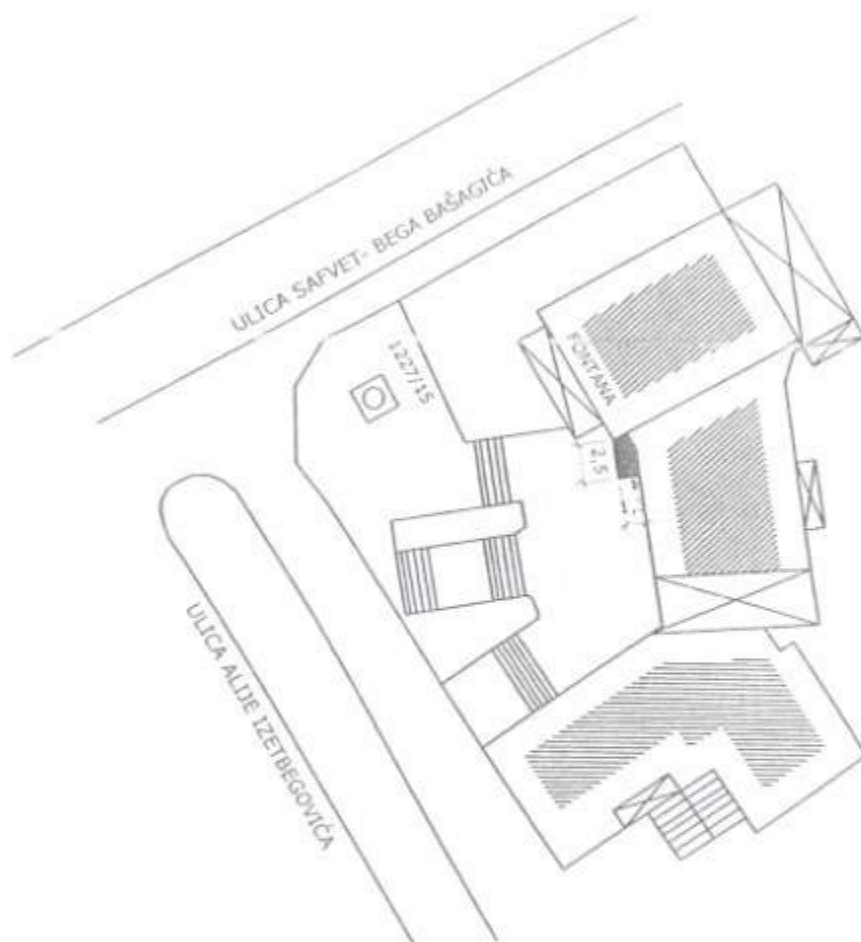


## OPIS LOKACIJE(UTU):

- naziv ljetne bašte: "HERZ";
- objekat ispred kojeg se formira ljetna bašta je trajnog karaktera,
- lokacija objekta je: stambeno-poslovno naselje "Centar", ul. M.P.Sokolovića,
- dimenzije prostora ljetne bašte su: 6,0x5,0 + 8,14x4,0 m - 1,20 x 8,14 m,
- zaštita od sunca i kiše: suncobran, rolo ili montažno-demontažna tenda koja se može lako ukloniti, prema obliku prostora ljetne bašte.
- jačinu zvuka u ugostiteljskom prostoru uskladiti sa važećim standardima i propisima iz te oblasti, tako da se ne remeti javni red i mir okolnog predmetnog mikrolokaliteta,
- površina zauzimanja javnog gradskog prostora je: P=53,24m<sup>2</sup>
- korištenjem javne gradske površine u svrhu formiranja ljetne bašte investitor je dužan omogućiti nesmetano korištenje postojeće javne pješačke staze
- lokacija ljetne bašte je obuhvaćena u I-zoni,
- broj stolova: 17,
- podnu podlogu koristiti raniju betonsku,

## SKICA LOKACIJE br.33.

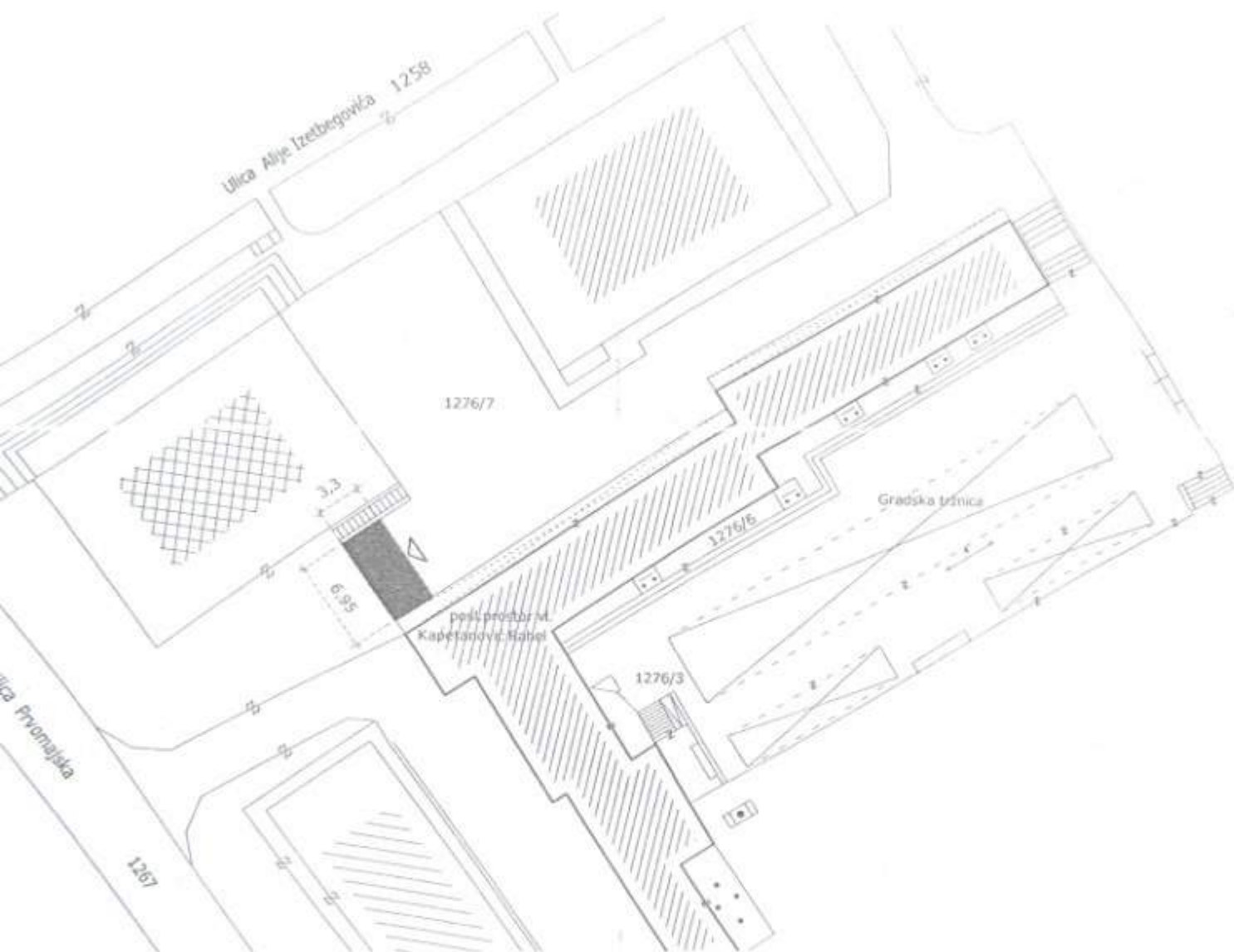
RI:500



## OPIS LOKACIJE(UTU):

- naziv bašte: "Kobra" doo Zavidovlići.
- objekat ispred kojeg se formira bašta je trajnog karaktera,
- lokacija objekta je: stambeno-poslovno naselje "Centar", ulica "Alije Izetbegovića",
- dimenzije prostora bašte su: 2,50 x 1,30 m,
- zaštita od sunca i kiše: suncobran, rolo ili montažno-demontažna tenda koja se može lako ukloniti, prema obliku prostora bašte.
- jačinu zvuka u ugostiteljskom prostoru uskladiti sa važećim standardima i propisima iz te oblasti, tako da se ne remeti javni red i mir okolnog predmetnog mikrolokalityeta,
- površina zauzimanja javnog gradskog prostora je: P=3,25m<sup>2</sup>
- korištenjem javne gradske površine u svrhu formiranja bašte investitor je dužan omogućiti nesmetao korištenje postojeće javne pješačke staze
- lokacija bašte je obuhvaćena u I-zoni,
- broj stolova: 1,
- podnu podlogu koristiti postojeću betonsku,

58-  
SKICA LOKACIJE br.34.  
RI:500

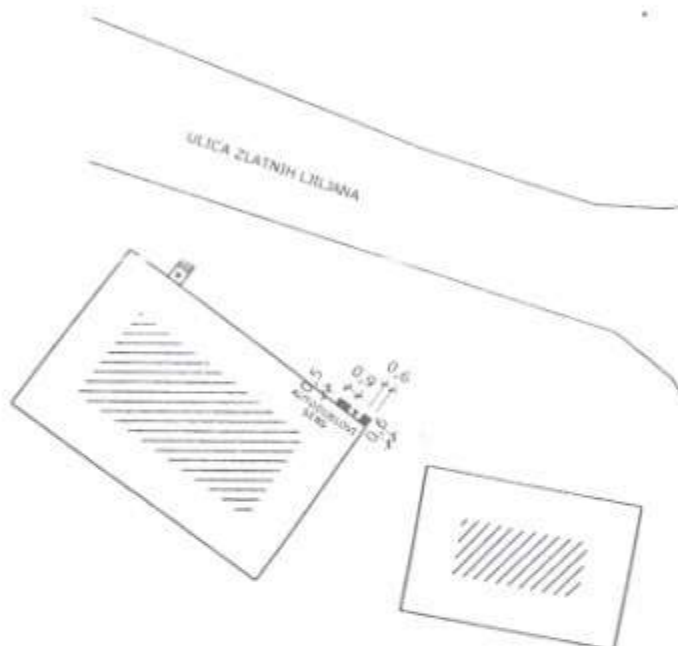


### OPIS LOKACIJE(UTU):

- naziv ljetne bašte:
- objekat ispred kojeg se formira ljetna bašta je trajnog karaktera,
- lokacija objekta je: stambeno-poslovno naselje "Centar" ispod gradske tržnice,,
- dimenzije prostora ljetne bašte su:6,95 x 3,30 m
- zaštita od sunca i kiše: suncobran, rolo ili montažno-demontažna tenda koja se može lako ukloniti, prema obliku prostora ljetne bašte.
- jačinu zvuka u ugostiteljskom prostoru uskladiti sa važećim standardima i propisima iz te oblasti, tako da se ne remeti javni red i mir okolnog predmetnog mikrolokaliteta,
- površina zauzimanja javnog gradskog prostora je: P=22,93 m<sup>2</sup>
- korištenjem javne gradske površine u svrhu formiranja ljetne bašte investitor je dužan omogućiti nesmetao korištenje postojeće javne pješačke staze
- lokacija ljetne bašte je obuhvaćena u I-zoni,
- broj stolova: 8,
- podnu podlogu koristiti postojeću betonsku postavljanjem itisona preko iste,

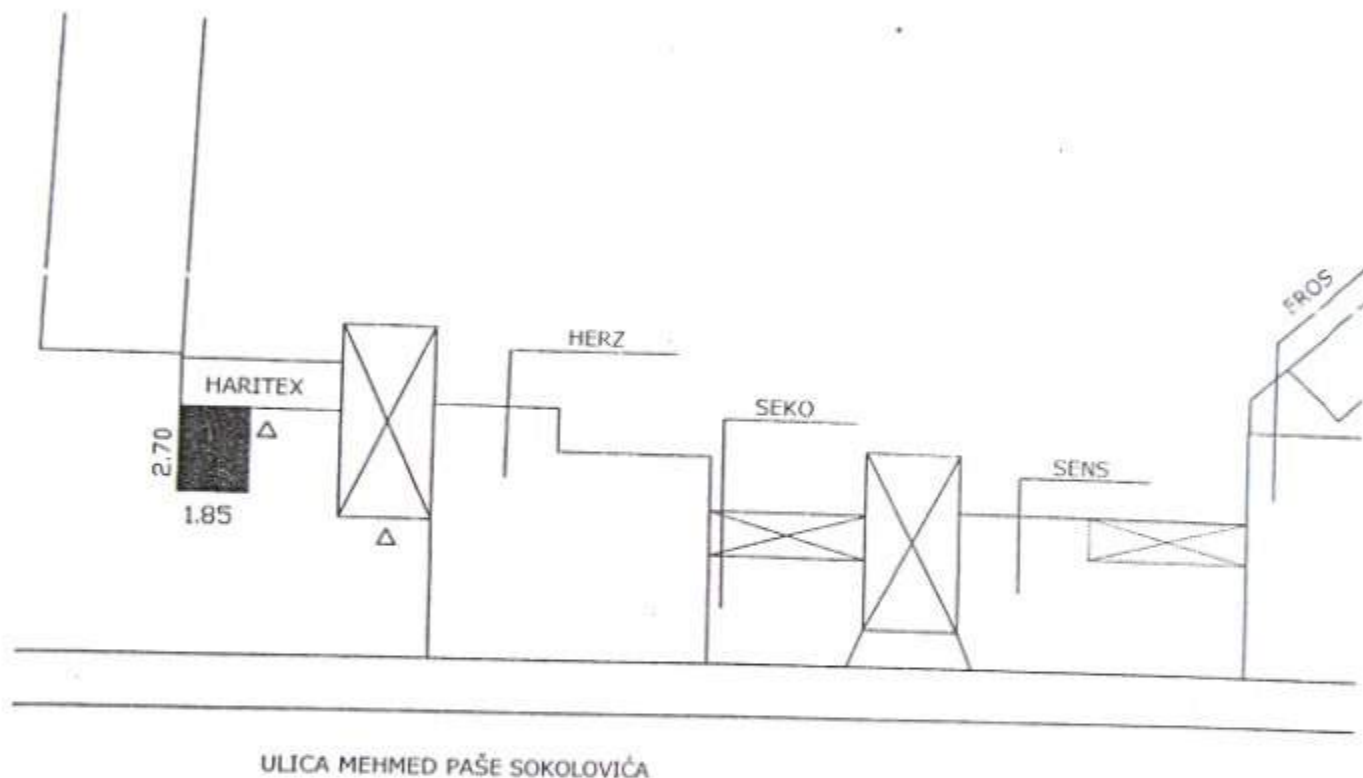
*B. Zauzimanje javnih površina ispred trgovačkih radnji*

**U sezoni 2014. god.**

SKICA LOKACIJE br.1  
R 1:500

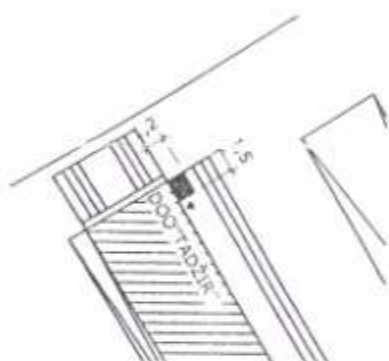
## OPIS LOKACIJE(UTU):

- naziv poslovnog prostora: "AUTO-DIJELOVI SENS"
- objekat ispred kojeg se formira izlog je trajnog karaktera,
- lokacija objekta je : ulica "Zlatnih Ljiljana",
- dimenzije prostora su: 0,90x0,50 + 0,90x0,90 m,
- zaštita od sunca i kiše: suncobran, rolo ili montažno-demontažna tenda koja se može lako ukloniti, prema obliku prostora ljetne bašte.
- površina zauzimanja javnog gradskog prostora je: P=1,26 m<sup>2</sup>,
- lokacija je obuhvaćena u I-zoni,
- prostor zauzimanja javne gradske površine je privremenog karaktera i isti se određuje postupkom zauzimanja javne gradske površine,

SKICA LOKACIJE br.2.  
R 1:500

## OPIS LOKACIJE(UTU):

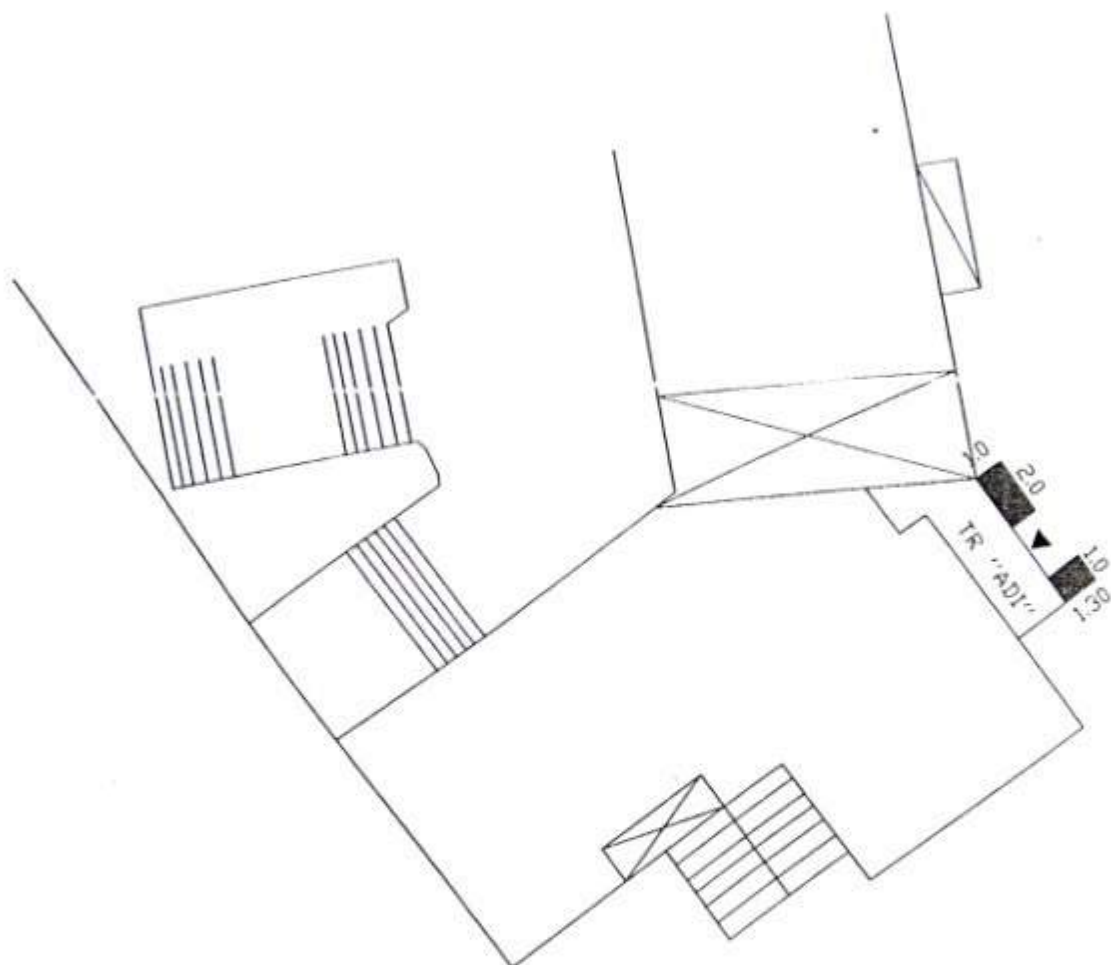
- naziv poslovnog prostora: "HARITEX"
- objekat ispred kojeg se formira izlog je trajnog karaktera,
- lokacija objekta je : ulica "Mehmed-paše Sokolovića",
- dimenzije prostora su: 2,70 x 1,85 m,
- zaštita od sunca i kiše: suncobran, rolo ili montažno-demontažna tenda koja se može lako ukloniti, prema obliku prostora ljetne bašte.
- površina zauzimanja javnog gradskog prostora je:  $P=5m^2$ ,
- lokacija je obuhvaćena u I-zoni,
- prostor zauzimanja javne gradske površine je privremenog karaktera i isti se određuje postupkom zauzimanja javne gradske površine,

SKICA LOKACIJE br.3.  
R 1:500

## OPIS LOKACIJE(UTU):

- naziv poslovnog prostora: "TADŽIR"
- objekat ispred kojeg se formira izlog je trajnog karaktera,
- lokacija objekta je : gradska tržnica,
- dimenzije prostora su: 2,50 x 0,90 m,
- zaštita od sunca i kiše: suncobran, rolo ili montažno-demontažna tenda koja se može lako ukloniti, prema obliku prostora ljetne bašte.
- površina zauzimanja javnog gradskog prostora je: P=1,80 m<sup>2</sup>,
- lokacija je obuhvaćena u I-zoni,
- prostor zauzimanja javne gradske površine je privremenog karaktera i isti se određuje postupkom zauzimanja javne gradske površine,



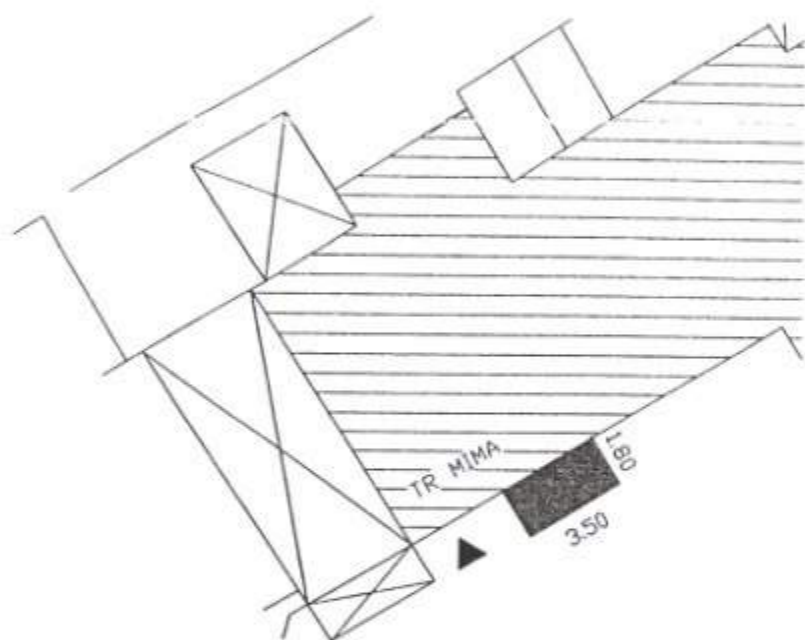
SKICA LOKACIJE br.4.  
R 1:500

## OPIS LOKACIJE(UTU):

- naziv poslovnog prostora: TR "ADI"
- objekat ispred kojeg se formira izlog je trajnog karaktera,
- lokacija objekta je : stambeno-poslovno naselje "Centar",
- dimenzije prostora su: 1,0x1,30 + 1,0x2,0 m,
- zaštita od sunca i kiše: suncobran, rolo ili montažno-demontažna tenda koja se može lako ukloniti, prema obliku prostora ljetne bašte.
- površina zauzimanja javnog gradskog prostora je: P=3,30 m<sup>2</sup>,
- lokacija je obuhvaćena u I-zoni,
- prostor zauzimanja javne gradske površine je privremenog karaktera i isti se određuje postupkom zauzimanja javne gradske površine,

# SKICA LOKACIJE br.5.

R 1:500



## OPIS LOKACIJE(UTU):

- naziv poslovnog prostora: "MIMA"
- objekat ispred kojeg se formira izlog je trajnog karaktera
- lokacija objekta je : stambeno-poslovno naselje "Centar",
- dimenzije prostora su: 3,50 x 1,80 m,
- zaštita od sunca i kiše: suncobran, rolo ili montažno-demontažna tenda koja se može lako ukloniti, prema obliku prostora ljetne bašte.
- površina zauzimanja javnog gradskog prostora je: P=6,30 m<sup>2</sup>,
- lokacija je obuhvaćena u I-zoni,
- prostor zauzimanja javne gradske površine je privremenog karaktera i isti se određuje postupkom zauzimanja javne gradske površine,

## SKICA LOKACIJE br.6.

R 1:500



## OPIS LOKACIJE(UTU):

- naziv poslovnog prostora: "AUTIĆI ZA DJECU" vl. Ć.Jasmin
- prostor za postavljanje autića za djecu formira se na dijelu gradskog spomenika prema Sklici lokacije koja je sastavni dio Programa,
- lokacija objekta je : plato gradskog spomenika koji se može ograničeno koristiti uz prednost korištenja javnog karaktera-pješačka komunikacija
- prostor omeđiti laganim plastičnim čunjevima tako da se odvoji od prostora pješačkih linija,
- omeđeni prostor se koristi za parkiranje rekvizita
- površina zauzimanja javnog gradskog prostora je:  $P=10 \text{ m}^2$ ,
- lokacija je obuhvaćena u II-zoni,
- prostor zauzimanja javne gradske površine je privremenog karaktera i isti se određuje postupkom zauzimanja javne gradske površine,
- formiranjem prostora i postavljanjem autića obezbijediti nesmetan pješački saobraćaj,
- maksimalan broj autića:2,

## SKICA LOKACIJE br.7.

R 1:500

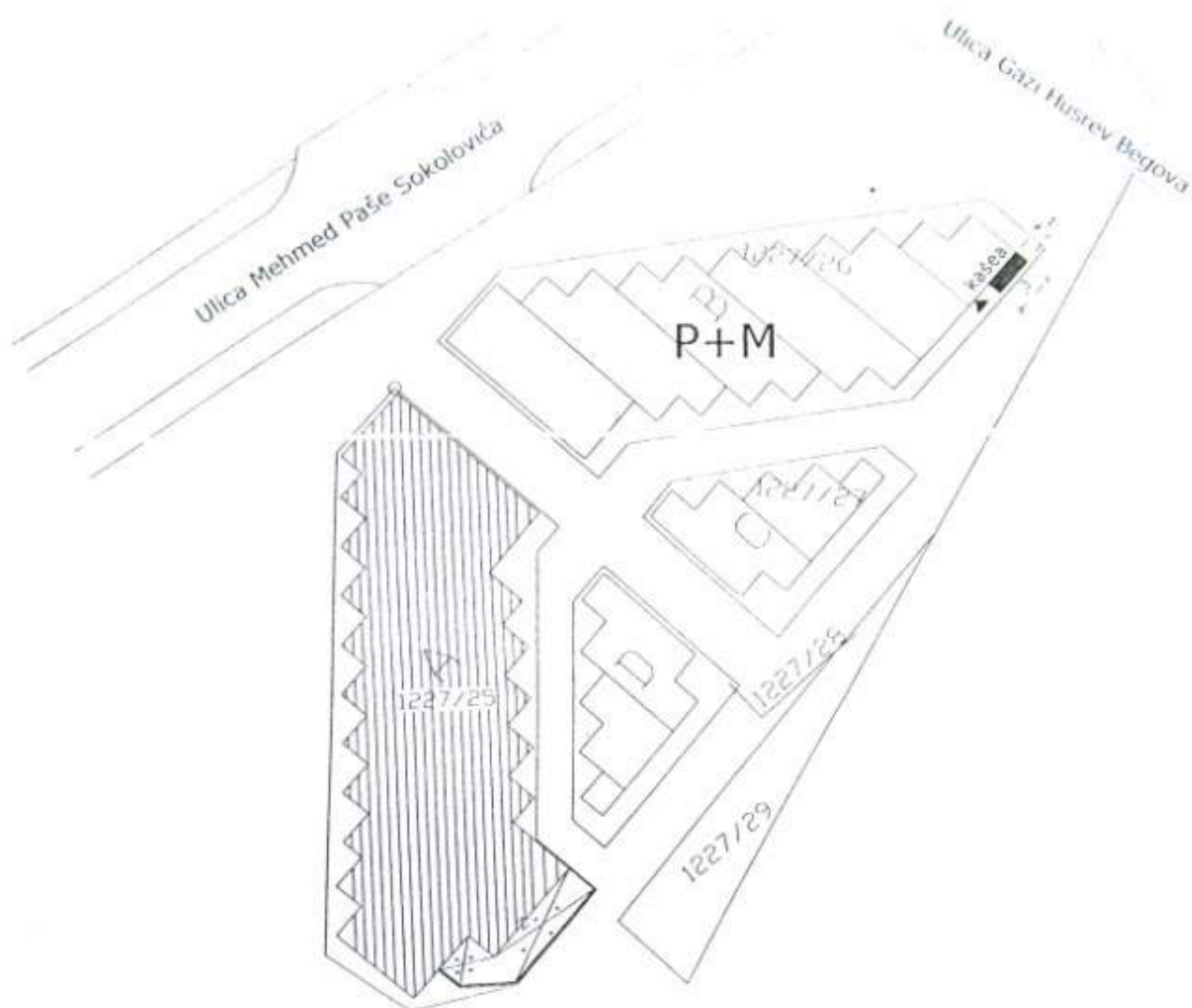


## OPIS LOKACIJE(UTU):

- naziv poslovnog prostora: "AUTIĆI ZA DJECU" vl. K.Ferid
- prostor za postavljanje autića za djecu formira se na dijelu gradskog spomenika prema Sklici lokacije koja je sastavni dio Programa,
- lokacija objekta je : plato gradskog spomenika koji se može ograničeno koristiti uz prednost korištenja javnog karaktera-pješačka komunikacija
- prostor omeđiti laganim plastičnim čunjevima tako da se odvoji od prostora pješačkih linija,
- omeđeni prostor se koristi za parkiranje rekvizita
- površina zauzimanja javnog gradskog prostora je:  $P=10 \text{ m}^2$ ,
- lokacija je obuhvaćena u II-zoni,
- prostor zauzimanja javne gradske površine je privremenog karaktera i isti se određuje postupkom zauzimanja javne gradske površine,
- formiranjem prostora i postavljanjem autića obezbijediti nesmetan pješački saobraćaj,
- maksimalan broj autića:2,

## SKICA LOKACIJE br.8.

RI.500

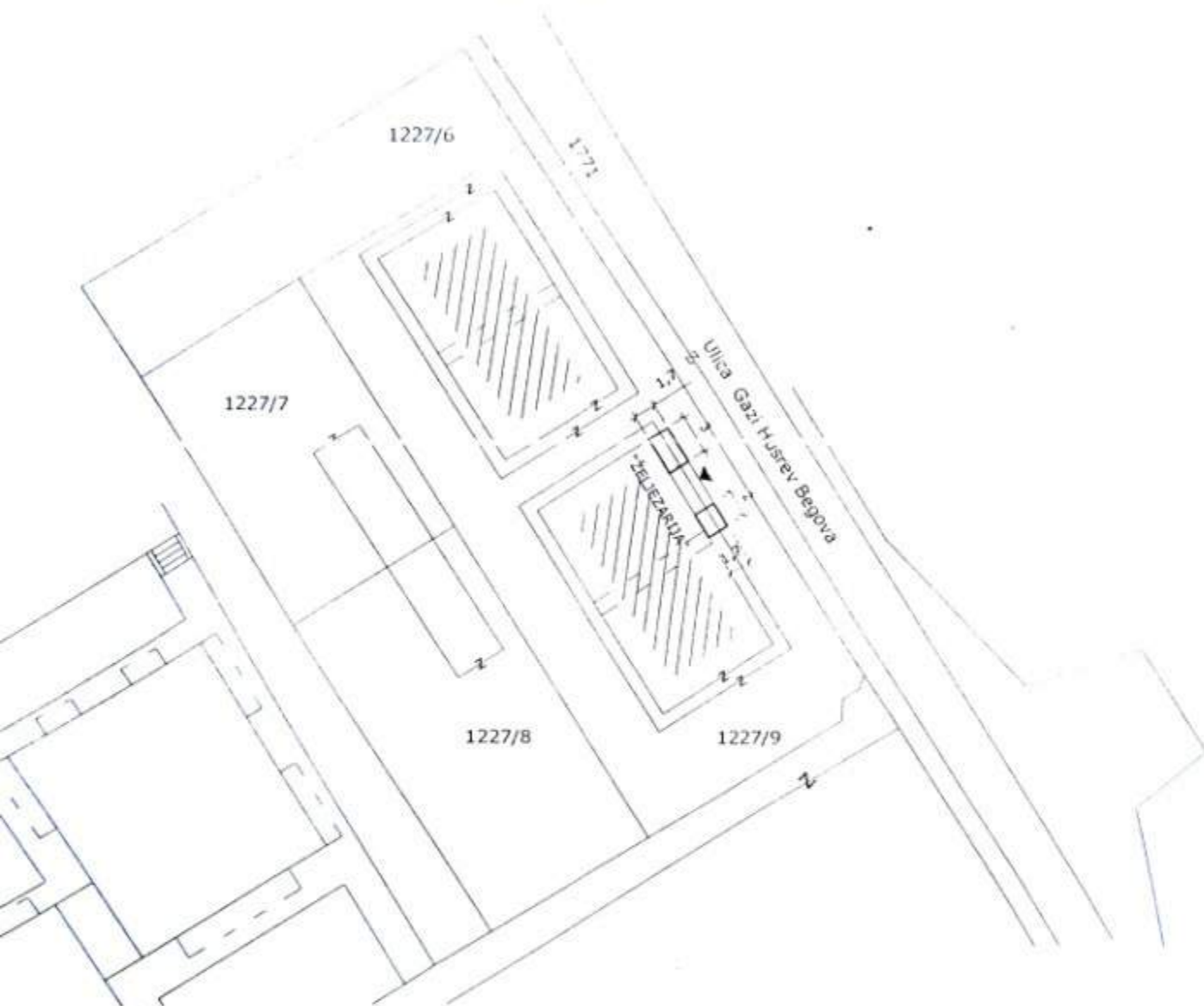


## OPIS LOKACIJE(UTU):

- naziv poslovnog prostora: "KAŠEA"
- objekat ispred kojeg se formira izlog je trajnog karaktera
- lokacija objekta je : ulica "Gazi Husrev-begova",
- dimenzije prostora su: 3,0 x 1,0 m,
- zaštita od sunca i kiše: suncobran, rolo ili montažno-demontažna tenda koja se može lako ukloniti, prema obliku prostora ljetne bašte.
- površina zauzimanja javnog gradskog prostora je: P=3m<sup>2</sup>,
- lokacija je obuhvaćena u II-zoni,
- prostor zauzimanja javne gradske površine je privremenog karaktera i isti se određuje postupkom zauzimanja javne gradske površine,

## SKICA LOKACIJE br.9.

R 1:500

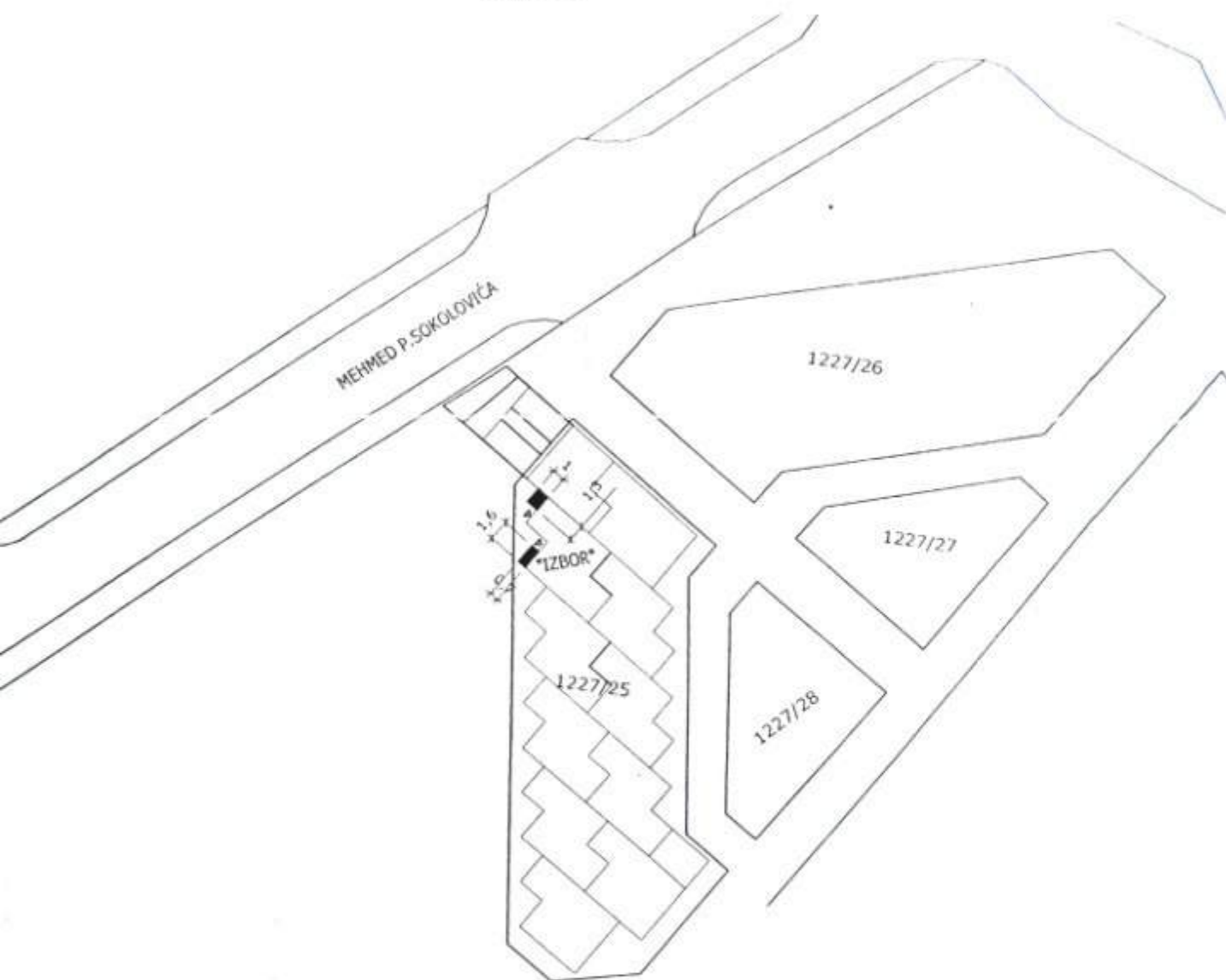


## OPIS LOKACIJE(UTU):

- naziv poslovnog prostora: "ŽELJEZARIJA"
- objekat ispred kojeg se formira izlog je trajnog karaktera,
- lokacija objekta je : ulica "Gazi Husrev-begova",
- dimenzije prostora su: 3,00 x 1,70 m + 2,00 x 1,70 m,
- zaštita od sunca i kiše: suncobran, rolo ili montažno-demontažna tenda koja se može jako ukloniti, prema obliku prostora ljetne bašte.
- površina zauzimanja javnog gradskog prostora je: P=8,50m<sup>2</sup>,
- lokacija je obuhvaćena u I-zoni,
- prostor zauzimanja javne gradske površine je privremenog karaktera i isti se određuje postupkom zauzimanja javne gradske površine,

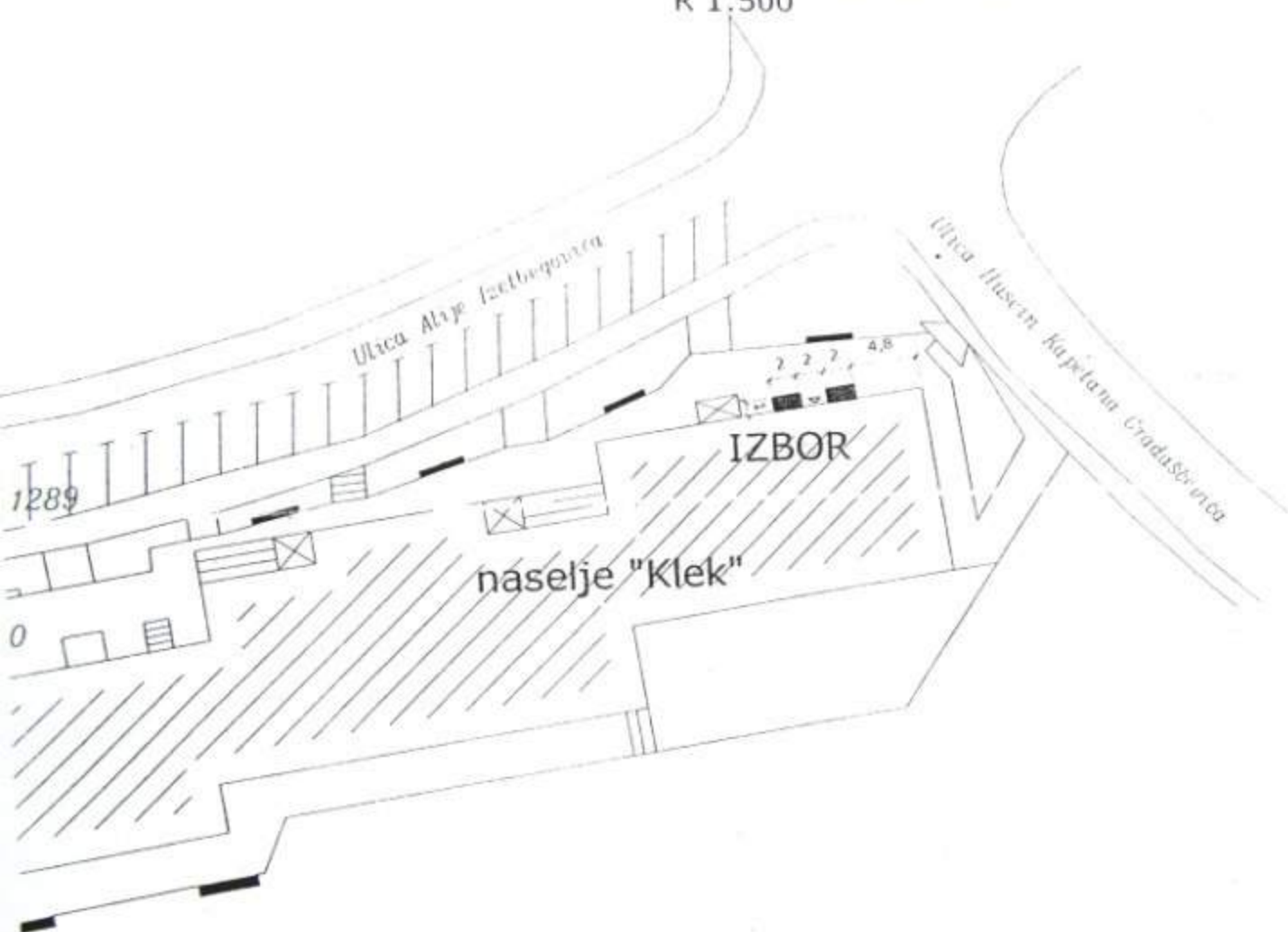
## SKICA LOKACIJE br.10.

RI:500



## OPIS LOKACIJE(UTU):

- naziv poslovnog prostora: "IZBOR"
  - objekat ispred kojeg se formira izlog je trajnog karaktera,
  - lokacija objekta je : ulica "Mehmed-paše Sokolovića",
  - dimenzije prostora su:  $1,30 \times 1,00 + 1,60 \times 0,70$  m,
  - zaštita od sunca i kiše: suncobran, rolo ili montažno-demontažna tenda koja se može lako ukloniti, prema obliku prostora ljetne bašte.
  - površina zauzimanja javnog gradskog prostora je:  $P=2,42m^2$ ,
  - lokacija je obuhvaćena u I-zoni,
  - prostor zauzimanja površine je privremenog karaktera
- i isti se određuje postupkom zauzimanja javne gradske površine,

SKICA LOKACIJE br.11.  
R 1:500

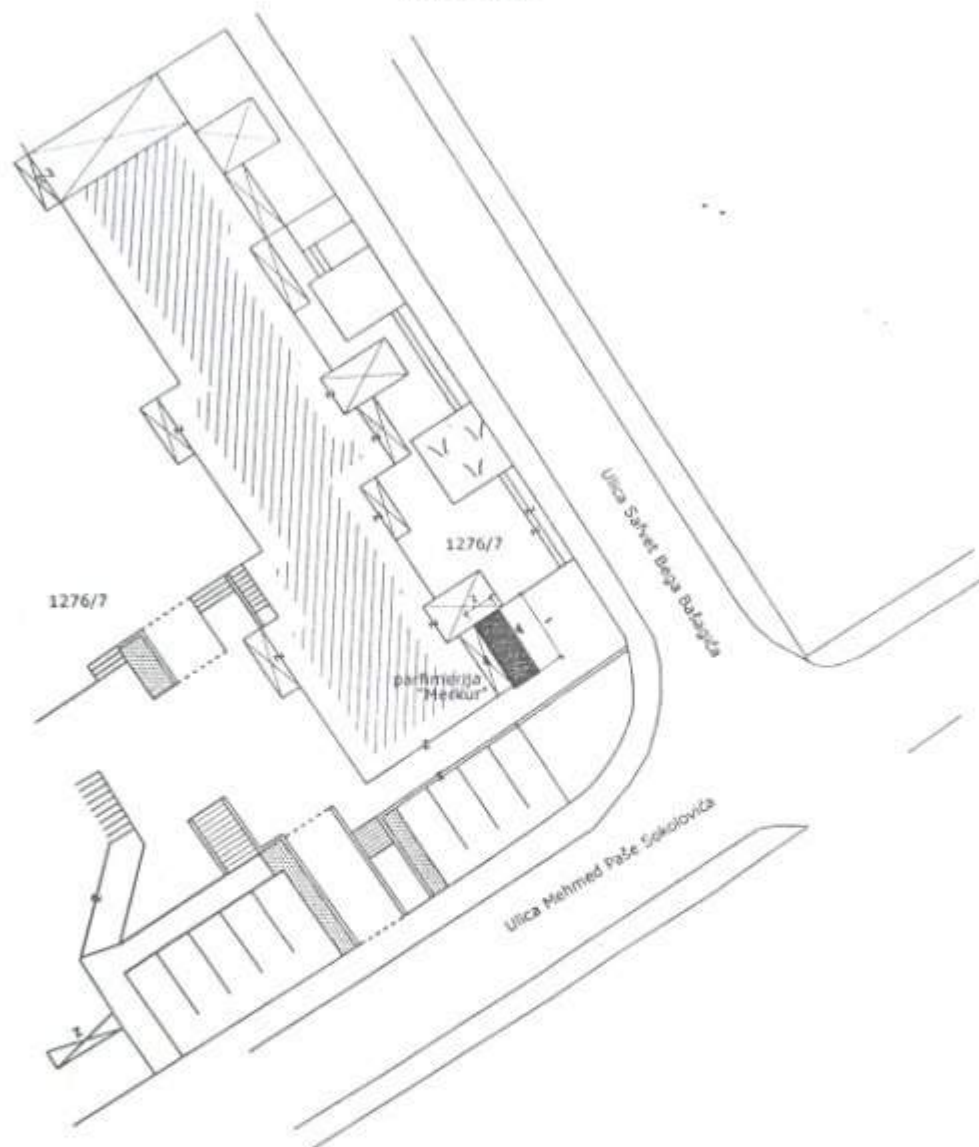
## OPIS LOKACIJE(UTU):

- naziv poslovnog prostora: IZBOR
- objekat ispred kojeg se formira izlog je trajnog karaktera,
- lokacija objekta je : stambeno-poslovno naselje "KLEK",
- dimenzije prostora su: 2,0 x 1,0 m + 2,0 x 1,0 m,
- zaštita od sunca i kiše: suncobran, rolo ili montažno-demontažna tenda koja se može jako ukloniti, prema obliku prostora ljetne bašte.
- površina zauzimanja javnog gradskog prostora je: P=4 m<sup>2</sup>,
- lokacija je obuhvaćena u III-zoni,
- prostor zauzimanja javne gradske površine je privremenog karaktera i isti se određuje postupkom zauzimanja javne gradske površine,



## SKICA LOKACIJE br.12

R 1:500



### OPIS LOKACIJE(UTU):

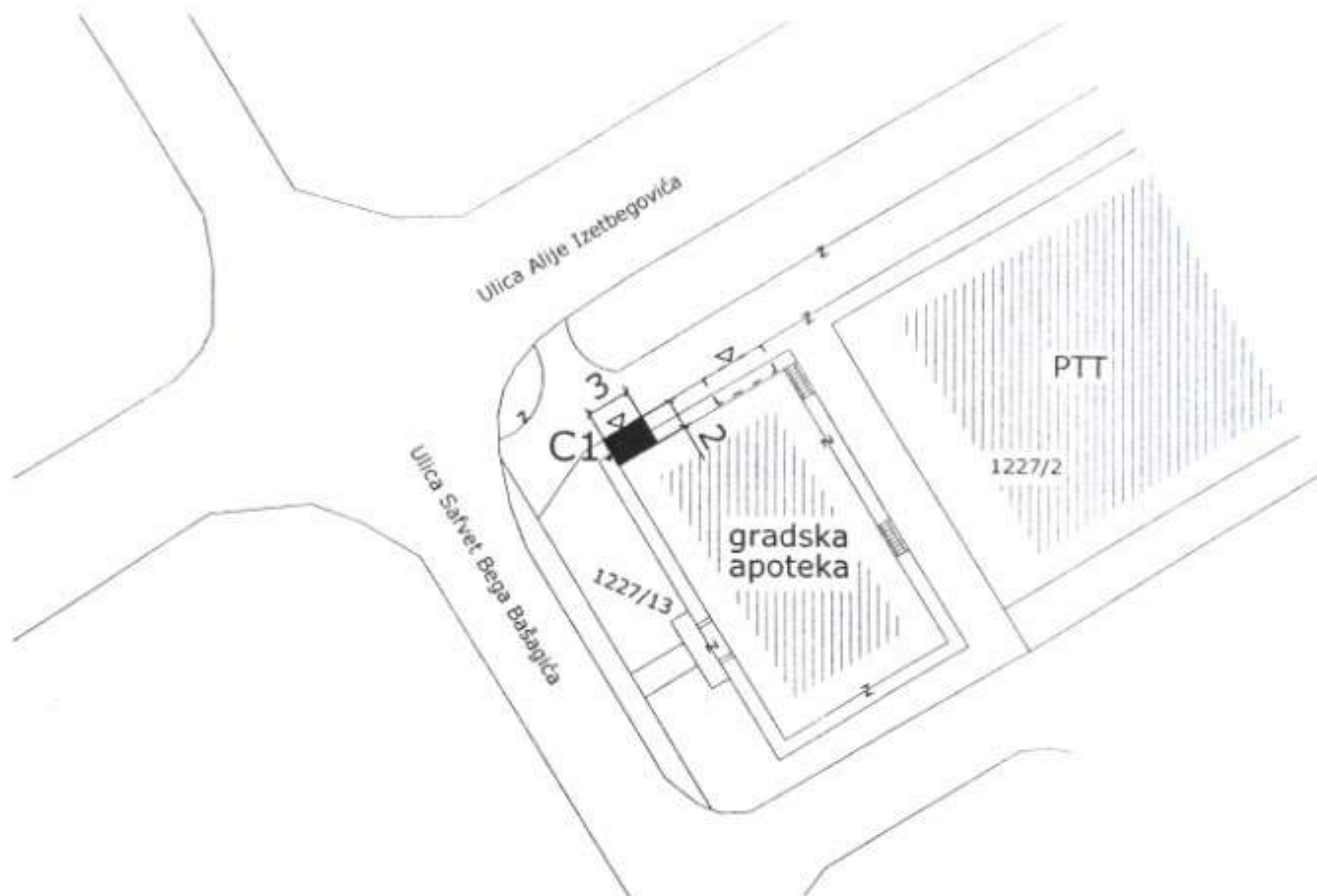
- naziv poslovnog prostora: "parfimerija Merkur"
- objekat ispred kojeg se formira izlog je trajnog karaktera,
- lokacija objekta je : ulica "Safvet-bega Bašagića",
- dimenzije prostora su: 5,00x2,00 m,
- zaštita od sunca i kiše: suncobran, rolo ili montažno-demontažna tenda koja se može lako ukloniti, prema obliku prostora ljetne bašte.
- površina zauzimanja javnog gradskog prostora je: P=10 m<sup>2</sup>,
- lokacija je obuhvaćena u I-zoni,
- prostor zauzimanja javne gradske površine je privremenog karaktera i isti se određuje postupkom zauzimanja javne gradske površine,

*C.Zauzimanje javnih površina za postavljanje kioska,*

**U sezoni 2014. god.**

# SKICA LOKACIJE br.1.

RI:500



## OPIS LOKACIJE (UTU):

-lokacija objekta je: ulica „Alije Izetbegovića“ u blizini objekta gradske apoteke na parceli k.č.broj: 1227/13 k.o.Zavidovići, označena sa C1.

-objekat/kiosk se postavlja u svemu prema skici lokacije koja će biti sastavni dio Plana korištenja javne gradske površine, na osnovu kojeg će se izdati odobrenje za zauzimanje javne gradske površine u svrhu postavljanja privremenog objekta,

-dimenzije kioska su: 3,0 x 2,0 m,

-namjena objekta je: poslovna,

-površina zauzimanja javnog gradskog prostora je :  $P= 6,00 \text{ m}^2$ ,

-lokacija je obuhvaćena u I-zoni,

-objekat je montažno-demontažnog tipa, čelično konstruktivnog sistema sa zidovima od prefabrikovanih profila sa zastakljenim izlogom,

-krov objekta je jednovodan kosi sa pokrovom od al. trapeznog lima uklopljenu krovnu masku,

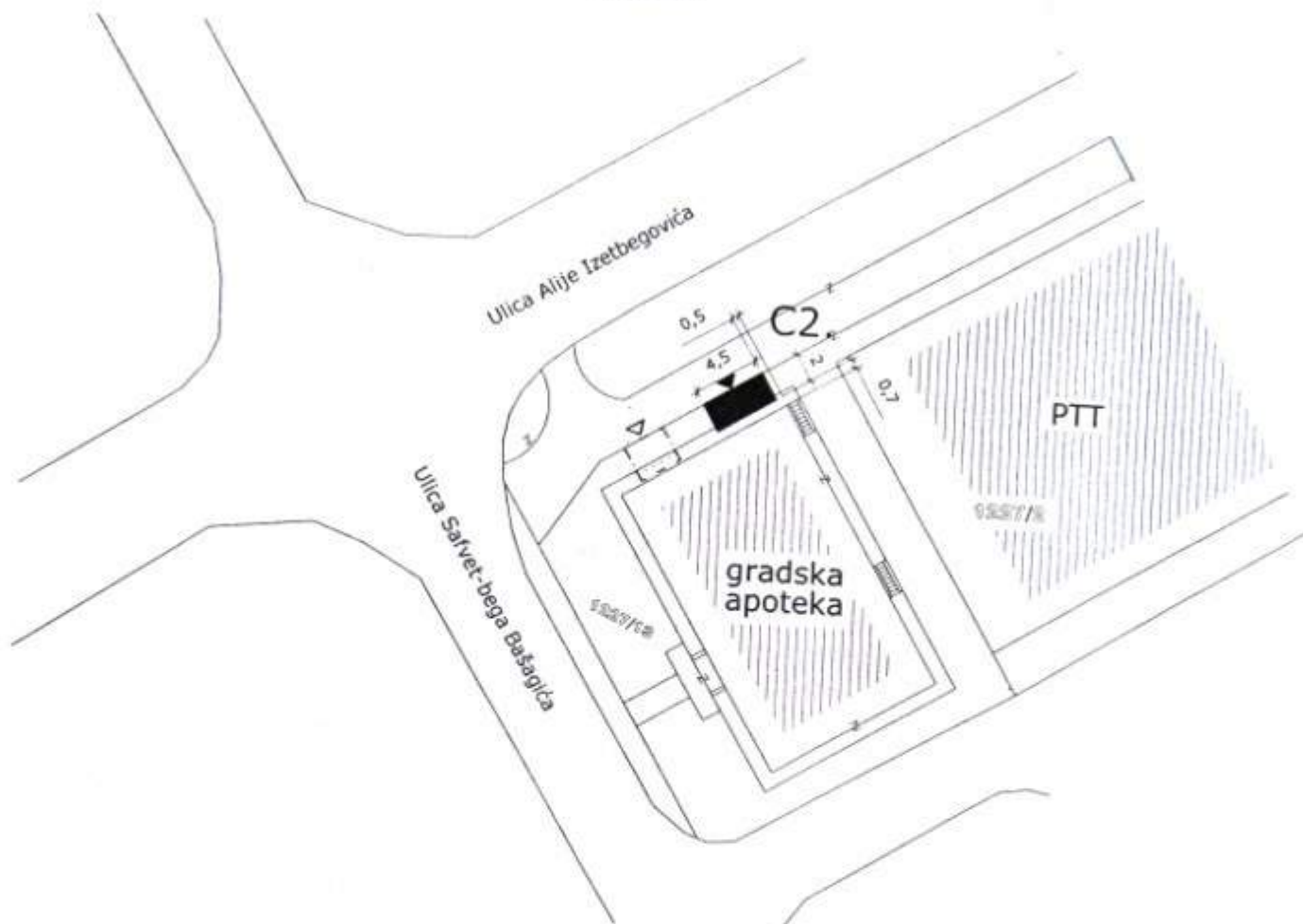
-priklučke na instalacije vodovoda, kanalizacije i elektroenergetske instalacije obezbijediti sa gradskog infrastrukturnog sistema prema saglasnostima nadležnih,

-prilaz objektu obezbijeđen je sa pješačkog platoa,

-karakter je: privremeni sa rokom koji se određuje u postupku odobrenja za zauzimanje javne gradske površine, a ukoliko se i prije datog roka ukaže potreba za oslobađanjem prostora investitor je dužan objekat ukloniti a prostor dovesti u prvobitan položaj, bez prava na naknadu.

# SKICA LOKACIJE br.2.

RI:500



## OPIS LOKACIJE (UTU):

-lokacija objekta je: ulica „Alije Izetbegovića“ u blizini objekta gradske apoteke na parceli k.č.broj: 1227/13 k.o.Zavidovići, označena sa C2.

-objekat/kiosk se postavlja u svemu prema skici lokacije koja će biti sastavni dio Plana korištenja javne gradske površine, na osnovu kojeg će se izdati odobrenje za zauzimanje javne gradske površine u svrhu postavljanja privremenog objekta,

-dimenzije kioska su: 4,50 x 2,0 m,

-namjena objekta je: poslovna,

-površina zauzimanja javnog gradskog prostora je :  $P= 9,0 \text{ m}^2$ ,

-lokacija je obuhvaćena u I-zoni,

-objekat je montažno-demontažnog tipa, čelično konstruktivnog sistema sa zidovima od prefabrikovanih profila sa zastakljenim izlogom,

-krov objekta je jednovodan kosi sa pokrovom od al. trapeznog lima uklopljenu krovnu masku,

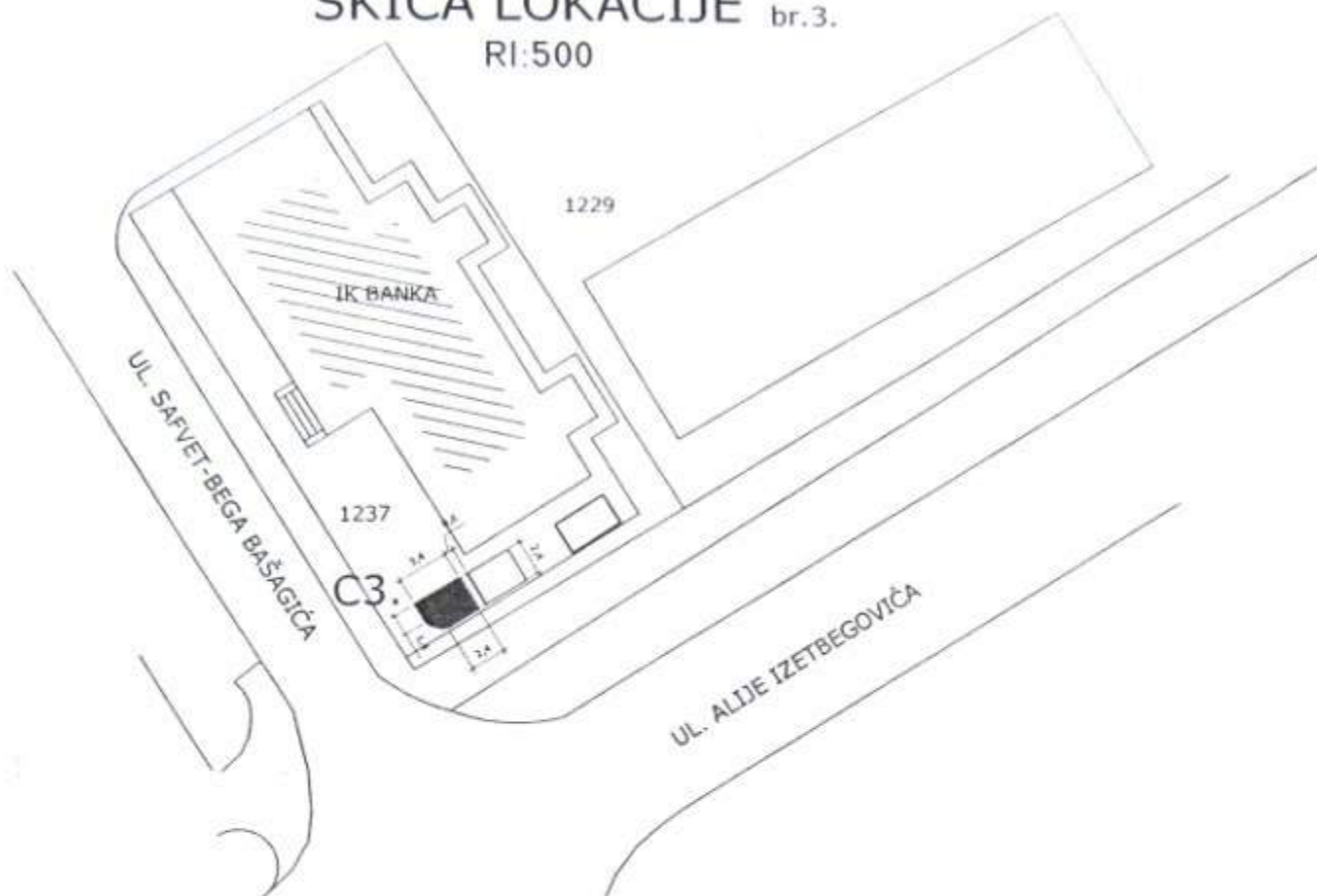
-priključak na elektro instalacije obezbijediti sa gradskog infrastrukturnog sistema prema saglasnosti nadležnih,

-prilaz objektu obezbijeden je sa pješačkog trotoara,

-karakter je: privremeni sa rokom koji se određuje u postupku odobrenja za zauzimanje javne gradske površine, a ukoliko se i prije datog roka ukaže potreba za oslobađanjem prostora investitor je dužan objekat ukloniti a prostor dovesti u prvobitan položaj, bez prava na naknadu.

## SKICA LOKACIJE br.3.

RI:500



## OPIS LOKACIJE (UTU):

-lokacija objekta je: ulica „Alije Izetbegovića“ na parceli k.č.broj: 1237 k.o.Zavidovići, označena sa C3.

-objekat/kiosk se postavlja u svemu prema skici lokacije koja će biti sastavni dio Plana korištenja javne gradske površine, na osnovu kojeg će se izdati odobrenje za zauzimanje javne gradske površine u svrhu postavljanja privremenog objekta-kioska,

-dimenzije kioska su: 3,40 x 2,40 m zaobljenim oblikom sa jedne strane,

-namjena objekta je: poslovna,

-površina zauzimanja javnog gradskog prostora je : P= 8,00 m<sup>2</sup>,

-lokacija je obuhvaćena u I-zoni,

-objekat je montažno-demontažnog tipa, čelično konstruktivnog sistema sa zidovima od prefabrikovanih profila sa zastakljenim izlogom,

-krov objekta je jednovodan kosi sa pokrovom od al. trapeznog lima uklopljenu krovnu masku,

-priključke na instalacije vodovoda, kanalizacije i elektroenergetske instalacije obezbijediti sa gradskog infrastrukturnog sistema prema saglasnostima nadležnih,

-prilaz objektu obezbijeđen je ulice,

-karakter je: privremeni sa rokom koji se određuje u postupku odobrenja za zauzimanje javne gradske površine, a ukoliko se i prije datog roka ukaže potreba za oslobađanjem prostora investitor je dužan objekat ukloniti a prostor dovesti u prvobitan položaj, bez prava na naknadu.

- 76 -

## SKICA LOKACIJE br.4.

RI:500

1229



## OPIS LOKACIJE (UTU):

-lokacija objekta je: ulica „Alije Izetbegovića“ na parceli k.č.broj: 1237 k.o.Zavidovići, označena sa C4.

-objekat/kiosk se postavlja u svemu prema skici lokacije koja će biti sastavni dio Plana korištenja javne gradske površine, na osnovu kojeg će se izdati odobrenje za zauzimanje javne gradske površine u svrhu postavljanja privremenog objekta-kioska,

-dimenzije kioska su: 3,15 x 2,40 m,

-namjena objekta je: poslovna,

-površina zauzimanja javnog gradskog prostora je :  $P= 7,56 \text{ m}^2$ ,

-lokacija je obuhvaćena u I-zoni,

-objekat je montažno-demontažnog tipa, čelično konstruktivnog sistema sa zidovima od prefabrikovanih profila sa zastakljenim izlogom,

-krov objekta je jednovodan kosi sa pokrovom od al. trapeznog lima uklopljenu krovnu masku,

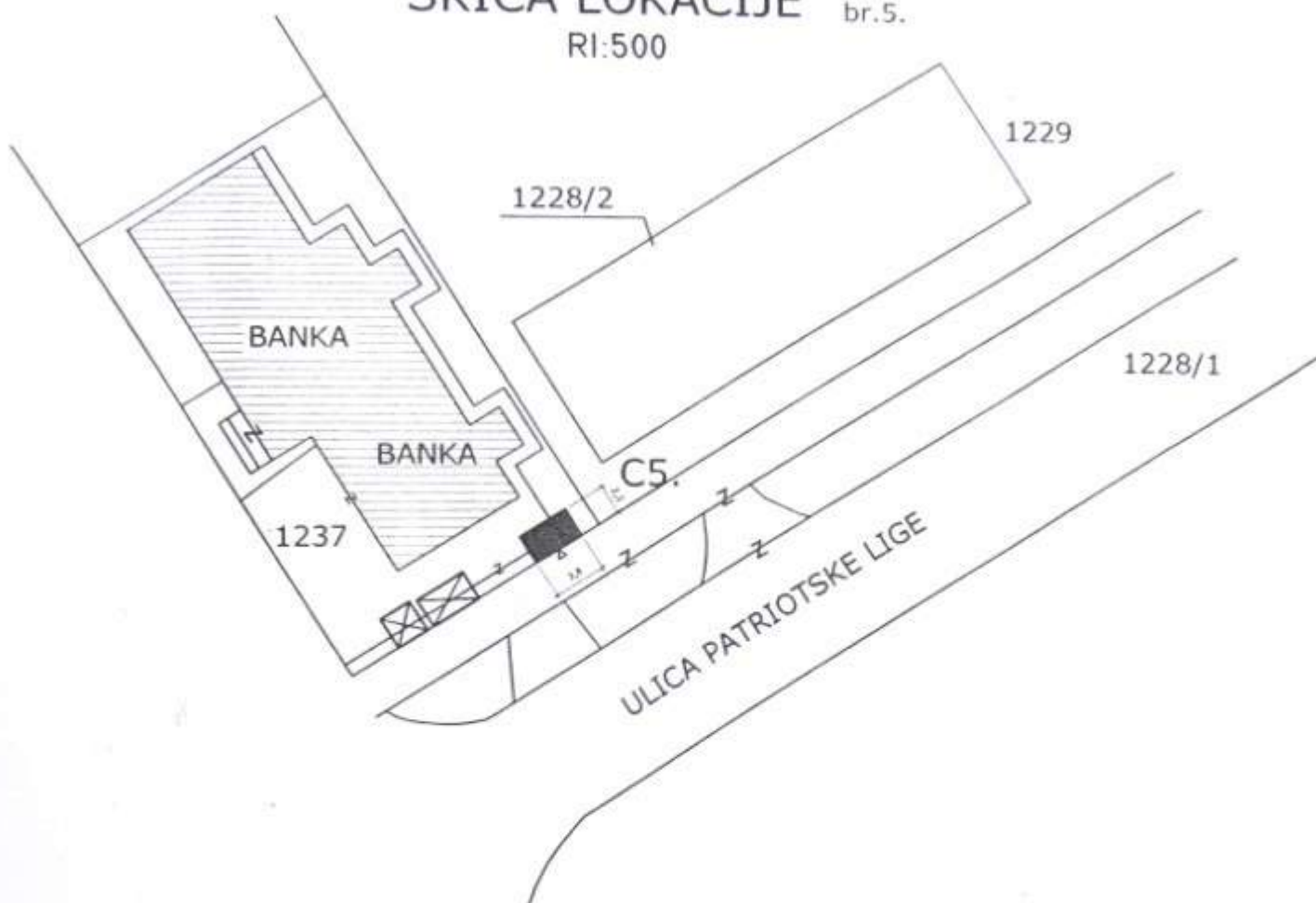
-priklučke na instalacije vodovoda, kanalizacije i elektroenergetske instalacije obezbijediti sa gradskog infrastrukturnog sistema prema saglasnostima nadležnih,

-prilaz objektu obezbijeđen je ulice,

-karakter je: privremeni sa rokom koji se određuje u postupku odobrenja za zauzimanje javne gradske površine, a ukoliko se i prije datog roka ukaže potreba za oslobađanjem prostora investitor je dužan objekat ukloniti a prostor dovesti u prvobitan položaj, bez prava na naknadu.

## SKICA LOKACIJE br.5.

RI:500



## OPIS LOKACIJE (UTU):

-lokacija objekta je: ulica „Alije Izetbegovića“ na parceli k.č.broj: 1237 k.o.Zavidovići, označena sa C5.

-objekat/kiosk se postavlja u svemu prema skici lokacije koja će biti sastavni dio Plana korištenja javne gradske površine, na osnovu kojeg će se izdati odobrenje za zauzimanje javne gradske površine u svrhu postavljanja privremenog objekta-kioska,

-dimenzije kioska su: 3,80 x 2,20 m,

-namjena objekta je: poslovna,

-površina zauzimanja javnog gradskog prostora je :  $P= 8,36 \text{ m}^2$ ,

-lokacija je obuhvaćena u I-zoni,

-objekat je montažno-demontažnog tipa, čelično konstruktivnog sistema sa zidovima od prefabrikovanih profila sa zastakljenim izlogom,

-krov objekta je jednovodan kosi sa pokrovom od al. trapeznog lima uklopljenu krovnu masku,

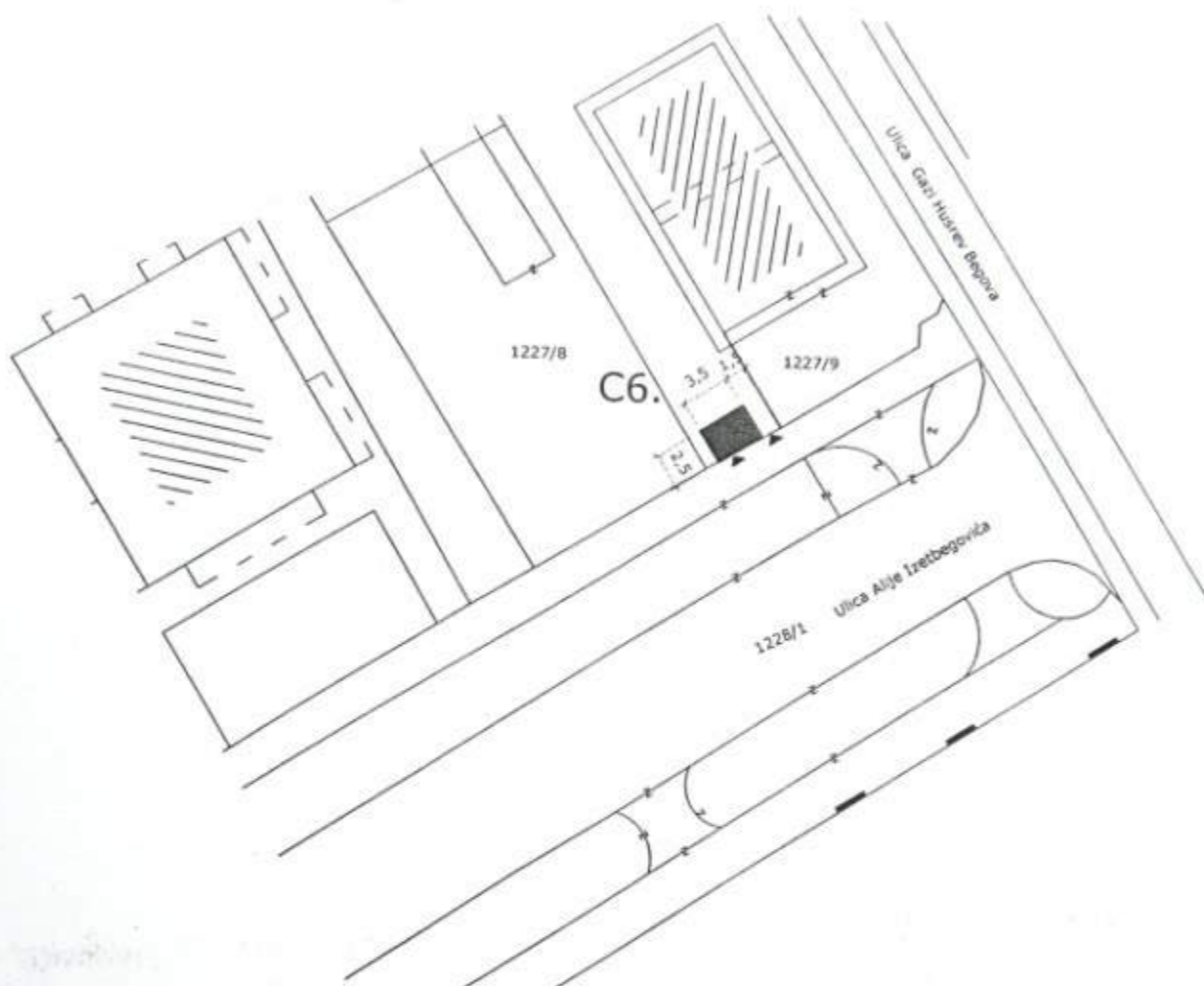
-priključke na instalacije vodovoda, kanalizacije i elektroenergetske instalacije obezbijediti sa gradskog infrastrukturnog sistema prema saglasnostima nadležnih,

-prilaz objektu obezbijeđen je ulice,

-karakter je: privremeni sa rokom koji se određuje u postupku odobrenja za zauzimanje javne gradske površine a ukoliko se i prije datog roka ukaže potreba za oslobađanjem prostora investitor je dužan objekat ukloniti a prostor dovesti u prvobitan položaj, bez prava na naknadu.

# SKICA LOKACIJE br.6.

RI:500



## OPIS LOKACIJE (UTU):

-lokacija objekta je: ulica „Alije Izetbegovića“ na parceli k.č.broj: 1227/9 k.o.Zavidovići, označena sa C6.

-objekat/kiosk se postavlja u svemu prema skici lokacije koja će biti sastavni dio Plana korištenja javne gradske površine, na osnovu kojeg će se izdati odobrenje za zauzimanje javne gradske površine u svrhu postavljanja privremenog objekta,

-dimenzije kioska su: 3,50 x 2,50 m,

-namjena objekta je: poslovna,

-površina zauzimanja javnog gradskog prostora je :  $P = 8,75 \text{ m}^2$ ,

-lokacija je obuhvaćena u I-zoni,

-objekat je montažno-demontažnog tipa, čelično konstruktivnog sistema sa zidovima od prefabrikovanih profila sa zastakljenim izlogom,

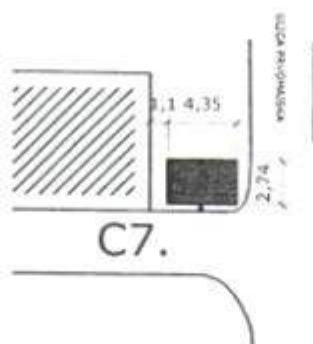
-krov objekta je jednovodan kosi sa pokrovom od al. trapeznog lima uklopljenu krovnu masku,

-priklučke na instalacije vodovoda, kanalizacije i elektroenergetske instalacije obezbijediti sa gradskog infrastrukturnog sistema prema saglasnostima nadležnih,

-prilaz objektu obezbijeđen je sa pješačkog platoa,

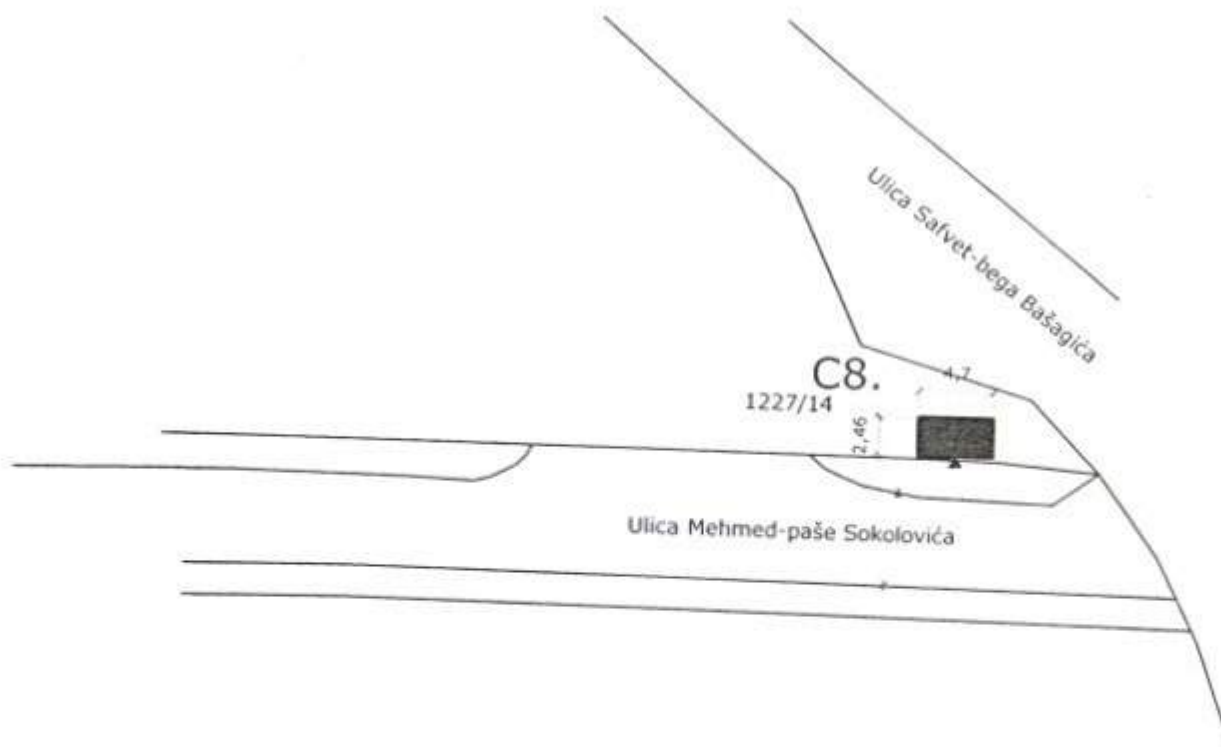
-karakter je: privremeni sa rokom koji se određuje u postupku odobrenja za zauzimanje javne gradske površine, a ukoliko se i prije datog roka ukaže potreba za oslobađanjem prostora investitor je dužan objekat ukloniti a prostor dovesti u prvobitan položaj, bez prava na naknadu.



SKICA LOKACIJE br.7.  
RI:500

## OPIS LOKACIJE (UTU):

- lokacija objekta je: ulica „Prvomajska“ na parceli k.č.broj: 1248 k.o.Zavidovići, označena sa C7.
- objekat/kiosk se postavlja u svemu prema skici lokacije koja će biti sastavni dio Plana korištenja javne gradske površine, na osnovu kojeg će se izdati odobrenje za zauzimanje javne gradske površine u svrhu postavljanja privremenog objekta-kioska,
- dimenzije kioska su: 4,35 x 2,74 m,
- namjena objekta je: poslovna,
- površina zauzimanja javnog gradskog prostora je :  $P= 12,0 \text{ m}^2$ ,
- lokacija je obuhvaćena u II-zoni,
- objekat je montažno-demontažnog tipa, čelično konstruktivnog sistema sa zidovima od prefabrikovanih profila sa zastakljenim izlogom,
- krov objekta je jednovodan kosi sa pokrovom od al. trapeznog lima uklopljenu krovnu masku,
- priklučke na instalacije vodovoda, kanalizacije i elektroenergetske instalacije obezbijediti sa gradskog infrastrukturnog sistema prema saglasnostima nadležnih,
- prilaz objektu obezbijeđen je ulice,
- karakter je: privremeni sa rokom koji se određuje u postupku odobrenja za zauzimanje javne gradske površine, a ukoliko se i prije datog roka ukaže potreba za oslobađanjem prostora investitor je dužan objekat ukloniti a prostor dovesti u prvobitno položaj, bez prava na naknadu.

SKICA LOKACIJE br.8.  
RI:500

## OPIS LOKACIJE (UTU):

-lokacija objekta je: ulica „Mehmed-paše Sokolovića“ na parceli k.č.broj: 1227/14 k.o.Zavidovići, označena sa C8.

-objekat/kiosk se postavlja u svemu prema skici lokacije koja će biti sastavni dio Plana korištenja javne gradske površine, na osnovu kojeg će se izdati odobrenje za zauzimanje javne gradske površine u svrhu postavljanja privremenog objekta-kioska,

-dimenzije kioska su: 4,70 x 2,46 m,

-namjena objekta je: poslovna,

-površina zauzimanja javnog gradskog prostora je :  $P= 11,56 \text{ m}^2$ ,

-lokacija je obuhvaćena u I-zoni,

-objekat je montažno-demontažnog tipa, čelično konstruktivnog sistema sa zidovima od prefabrikovanih profila sa zastakljenim izlogom,

-krov objekta je jednovodan kosi sa pokrovom od al. trapeznog lima uklopljenu krovnu masku,

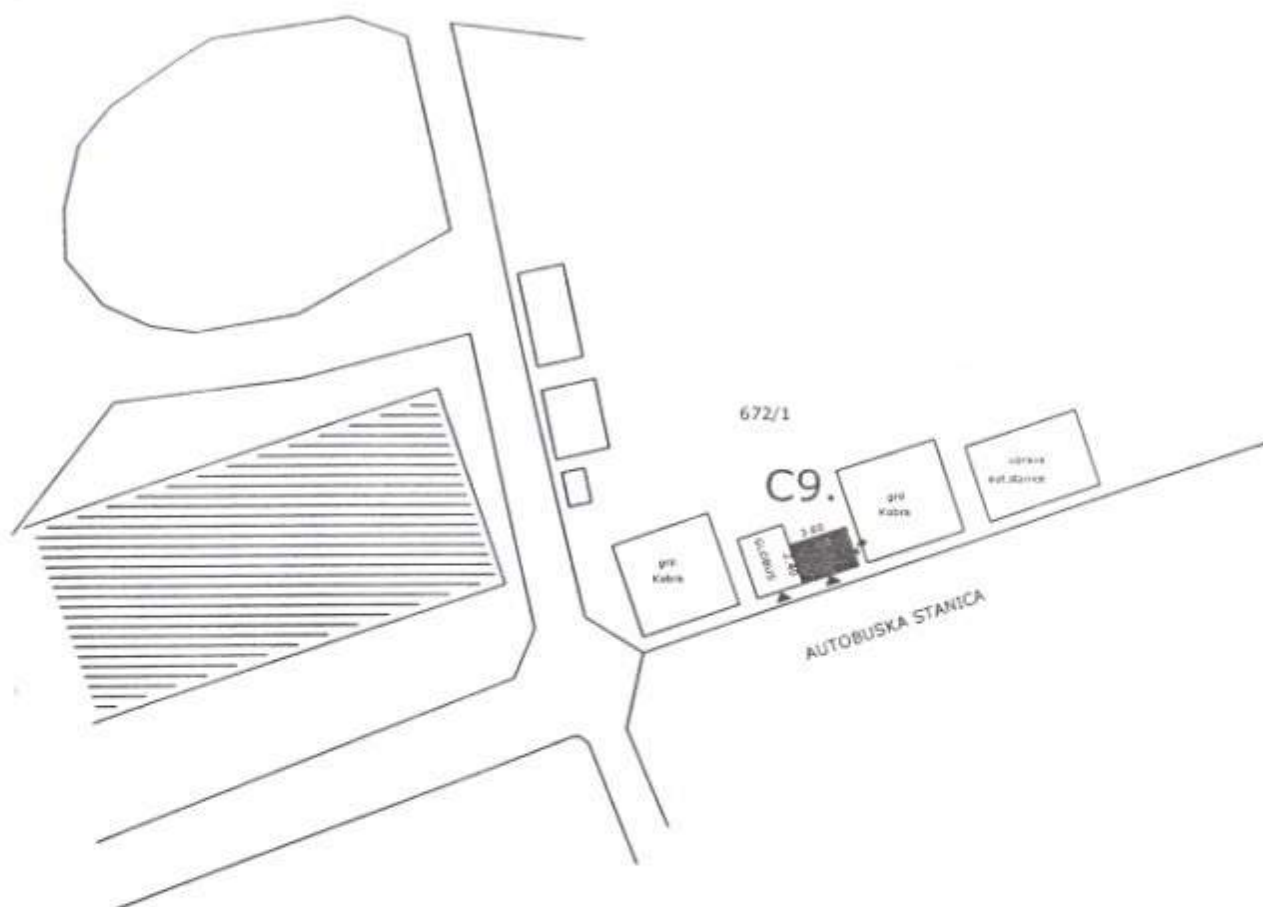
-priklučke na instalacije vodovoda, kanalizacije i elektroenergetske instalacije obezbijediti sa gradskog infrastrukturnog sistema prema saglasnostima nadležnih,

-prilaz objektu obezbijeđen je sa ulice,

-karakter je: privremeni sa rokom koji se određuje u postupku odobrenja za zauzimanje javne gradske površine; a ukoliko se i prije datog roka ukaže potreba za oslobađanjem prostora investitor je dužan objekat ukloniti a prostor dovesti u prvobitan položaj, bez prava na naknadu.

## SKICA LOKACIJE br.9.

RI:500



## OPIS LOKACIJE (UTU):

-lokacija objekta je: ulica „Hasana Kfajije-prušćaka“ na platou ispred autobuske stanice na parceli k.č.broj:672/1 k.o.Zavidovići, označena sa C9.

-objekat/kiosk se postavlja u svemu prema skici lokacije koja će biti sastavni dio Plana korištenja javne gradske površine, na osnovu kojeg će se izdati odobrenje za zauzimanje javne gradske površine u svrhu postavljanja privremenog objekta-kioska,

-dimenzije kioska su: 3,60 x 2,40 m.

-namjena objekta je: poslovna,

-površina zauzimanja javnog gradskog prostora je :  $P= 8,64 \text{ m}^2$ ,

-lokacija je obuhvaćena u II-zoni,

-objekat je montažno-demontažnog tipa, čelično konstruktivnog sistema sa zidovima od prefabrikovanih profila sa zastakljenim izlogom,

-krov objekta je jednovodan kosi sa pokrovom od al. trapeznog lima uklopljenu krovnu masku, -priključke na instalacije vodovoda, kanalizacije i elektroenergetske instalacije obezbijediti sa gradskog infrastrukturnog sistema prema saglasnostima nadležnih,

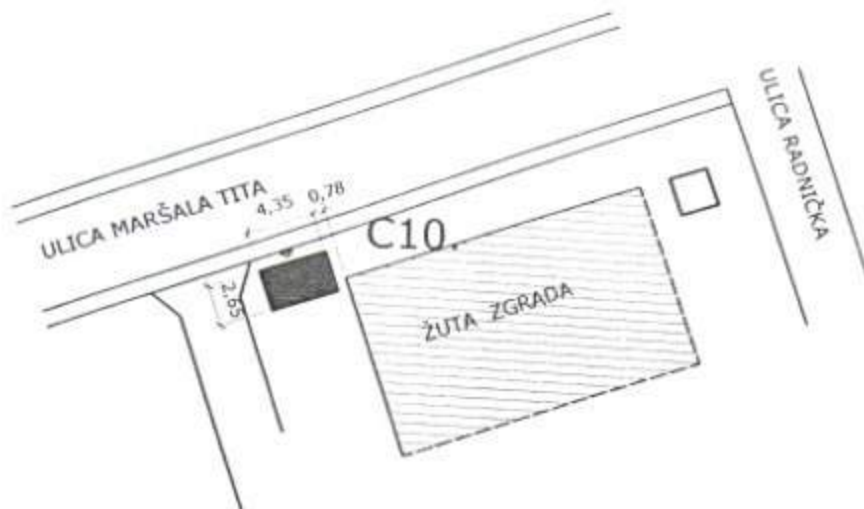
-prilaz objektu obezbijeden je sa platoa aut. stanice,

-karakter je: privremeni sa rokom koji se određuje u postupku odobrenja za zauzimanje javne gradske površine, a ukoliko se i prije datog roka ukaže potreba za oslobađanjem prostora investitor je dužan objekat ukloniti a prostor dovesti u prvobitan položaj, bez prava na naknadu.

# SKICA LOKACIJE

br.10.

RI:500



## OPIS LOKACIJE (UTU):

-lokacija objekta je: ulica „Maršala Tita“ na platou do tzv. „Žute zgrade“ na parceli k.č.broj:677/3 k.o.Zavidovići, označena sa C10.

-objekat/kiosk se postavlja u svemu prema skici lokacije koja će biti sastavni dio Plana korištenja javne gradske površine, na osnovu kojeg će se izdati odobrenje za zauzimanje javne gradske površine u svrhu postavljanja privremenog objekta-kioska,

-dimenzije kioska su: 4,35 x 2,65 m,

-namjena objekta je: poslovna,

-površina zauzimanja javnog gradskog prostora je :  $P= 11,52 \text{ m}^2$ ,

-lokacija je obuhvaćena u II-zoni,

-objekat je montažno-demontažnog tipa, čelično konstruktivnog sistema sa zidovima od prefabrikovanih profila sa zastakljenim izlogom,

-krov objekta je jednovodan kosi sa pokrovom od al. trapeznog lima uklopljenu krovnu masku,

-priklučke na instalacije vodovoda, kanalizacije i elektroenergetske instalacije obezbijediti sa gradskog infrastrukturnog sistema prema saglasnostima nadležnih,

-prilaz objektu obezbijeđen je sa platoa aut. stanice,

-karakter je: privremeni sa rokom koji se određuje u postupku odobrenja za zauzimanje javne gradske površine, a ukoliko se i prije datog roka ukaže potreba za oslobađanjem prostora investitor je dužan objekat ukloniti a prostor dovesti u prvobitan položaj, bez prava na naknadu.

## SKICA LOKACIJE br.11. RI:500



### OPIS LOKACIJE (UTU):

-lokacija objekta je: ulica „Radnička“ u blizini objekta pijace rabljenih proizvoda na parceli k.č.broj: 1737/1 k.o.Zavidovići, označena sa C11.

-objekat/kiosk se postavlja u svemu prema skici lokacije koja će biti sastavni dio Plana korištenja javne gradske površine, na osnovu kojeg će se izdati odobrenje za zauzimanje javne gradske površine u svrhu postavljanja privremenog objekta,

-dimenzije kioska su: 4,50 x 2,50 m,

-namjena objekta je: poslovna,

-površina zauzimanja javnog gradskog prostora je :  $P= 11,25 \text{ m}^2$ ,

-lokacija je obuhvaćena u III-zoni,

-objekat je montažno-demontažnog tipa, čelično konstruktivnog sistema sa zidovima od prefabrikovanih profila sa zastakljenim izlogom,

-krov objekta je jednovodan kosi sa pokrovom od al. trapeznog lima uklopljenu krovnu masku,

-priklučke na instalacije vodovoda, kanalizacije i elektroenergetske instalacije obezbijediti sa gradskog infrastrukturnog sistema prema saglasnostima nadležnih,

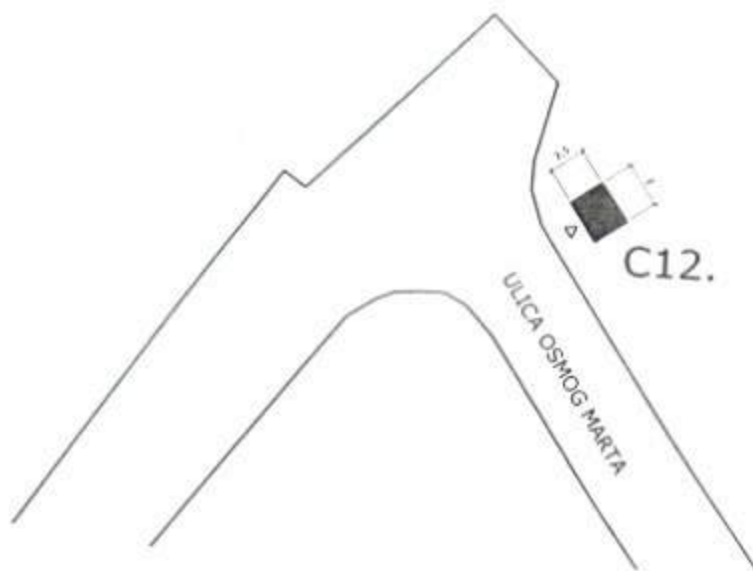
-prilaz objektu obezbijeden je sa pješačkog platoa,

-karakter je: privremeni sa rokom koji se određuje u postupku odobrenja za zauzimanje javne gradske površine, a ukoliko se i prije datog roka ukaže potreba za oslobađanjem prostora investitor je dužan objekat ukloniti a prostor dovesti u prvobitno položaj, bez prava na naknadu.

# SKICA LOKACIJE

RI:500

br.12.



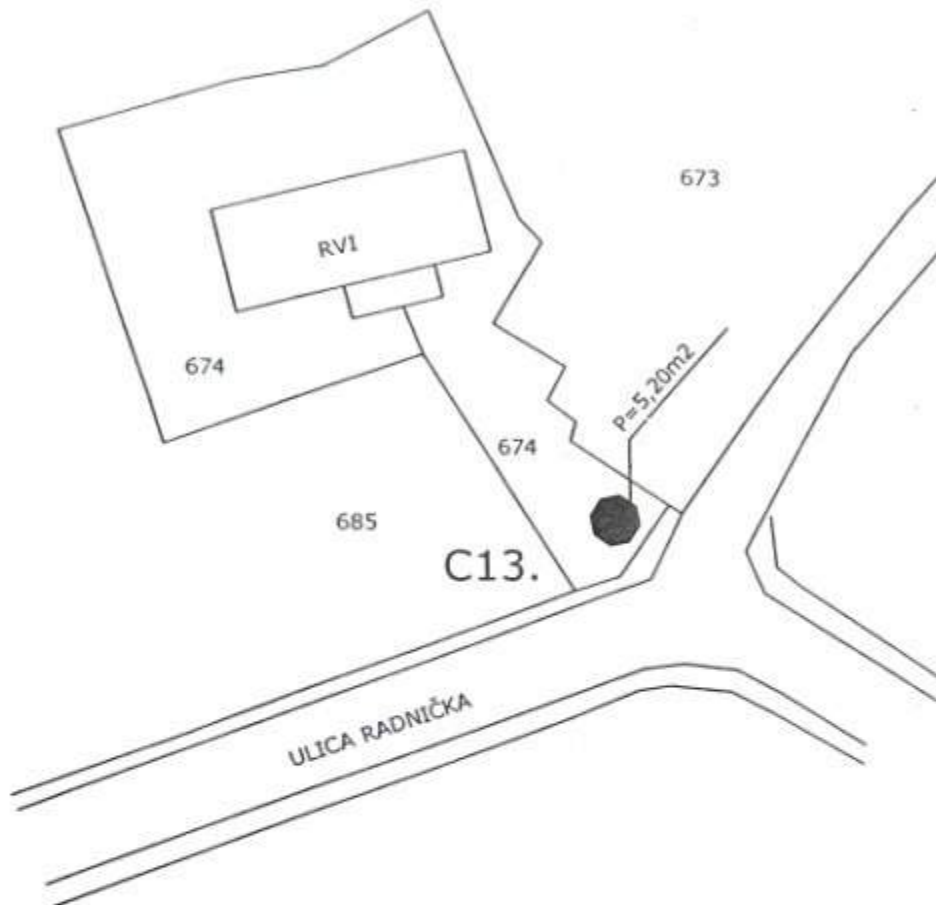
## OPIS LOKACIJE (UTU):

-lokacija objekta je: ulica „Osmog marta“ na parceli k.č.broj: 440 k.o.Zavidovići, označena sa C12.

- objekat/kiosk se postavlja u svemu prema skici lokacije koja će biti sastavni dio Plana korištenja javne gradske površine, na osnovu kojeg će se izdati odobrenje za zauzimanje javne gradske površine u svrhu postavljanja privremenog objekta-kioska,
- dimenzije kioska su: 3,0 x 2,50 m,
- namjena objekta je: poslovna,
- površina zauzimanja javnog gradskog prostora je :  $P= 7,50 \text{ m}^2$ ,
- lokacija je obuhvaćena u IV-zoni,
- objekat je montažno-demontažnog tipa, čelično konstruktivnog sistema sa zidovima od prefabrikovanih profila sa zastakljenim izlogom,
- krov objekta je jednovodan kosi sa pokrovom od al. trapeznog lima uklopljenu krovnu masku,
- priključke na instalacije vodovoda, kanalizacije i elektroenergetske instalacije obezbijediti sa gradskog infrastrukturnog sistema prema saglasnostima nadležnih,
- prilaz objektu obezbijeđen je ulice,
- karakter je: privremeni sa rokom koji se određuje u postupku odobrenja za zauzimanje javne gradske površine, a ukoliko se i prije datog roka ukaže potreba za oslobađanjem prostora investitor je dužan objekat ukloniti a prostor dovesti u prvobitan položaj, bez prava na naknadu.

# SKICA LOKACIJE br.13.

RI:500



## OPIS LOKACIJE (UTU):

- lokacija objekta je: ulica Radnička na parceli k.č.broj: 674 k.o.Zavidovići, označena sa C13.
- objekat-kiosk se postavlja u svemu prema skici lokacije koja će biti sastavni dio Plana korištenja javne gradske površine, na osnovu kojeg će se izdati odobrenje za zauzimanje javne gradske površine u svrhu postavljanja privremenog objekta-kioska,
- kiosk je osmouglog oblika , gdje je jednougla stranica 1,05 m,
- namjena objekta je: poslovna,
- površina zauzimanja javnog gradskog prostora je:  $P= 5,20 \text{ m}^2$ ,
- lokacija je obuhvaćena u III-zoni,
- objekat -kiosk je montažno-demontažnog tipa od čelične konstrukcije statičke stabilnosti a fasadni zidovi su izvedeni od trapeznog al. lima sa zastakljenim izlogom, krov je u obliku kupole sa pokrovom od materijala bakra,
- prilaz objektu obezbijeđen sa ulice preko postojećeg trotoara,
- priklijučke na instalacije vodovoda, kanalizacije i elektroenergetske instalacije obezbijediti sa gradskog infrastrukturnog sistema prema saglasnostima nadležnih,
- karakter je: privremeni sa rokom koji se određuje u postupku odobrenja za zauzimanje javne gradske površine, a ukoliko se i prije datog roka ukaže potreba za oslobađanjem prostora investitor je dužan objekat ukloniti a prostor dovesti u prvobitan položaj, bez prava na naknadu.

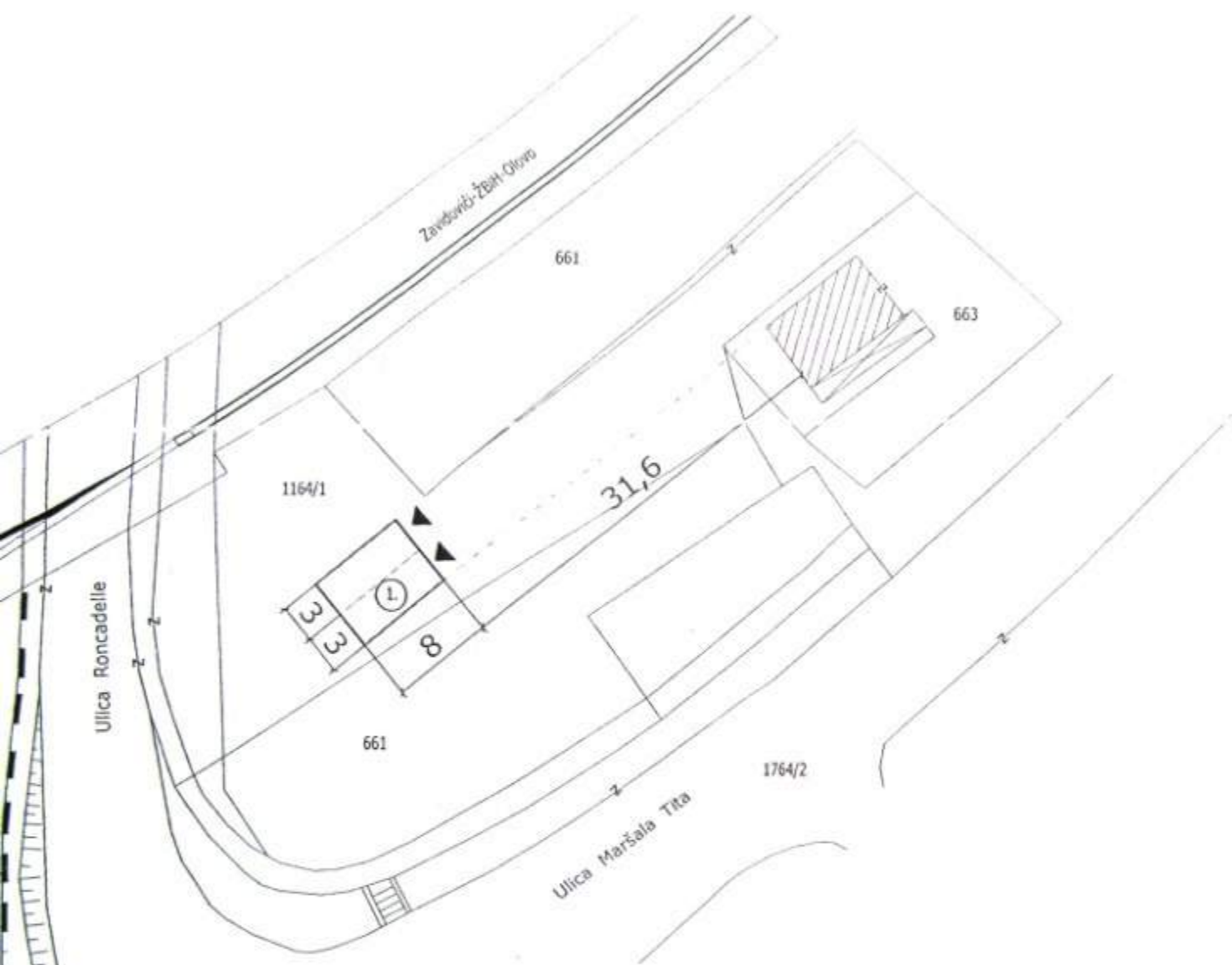
*D. Zauzimanje javnih površina za prodaju ogrijeva*

**U sezoni 2014. god.**



## SKICA LOKACIJE br.1.

RI:500

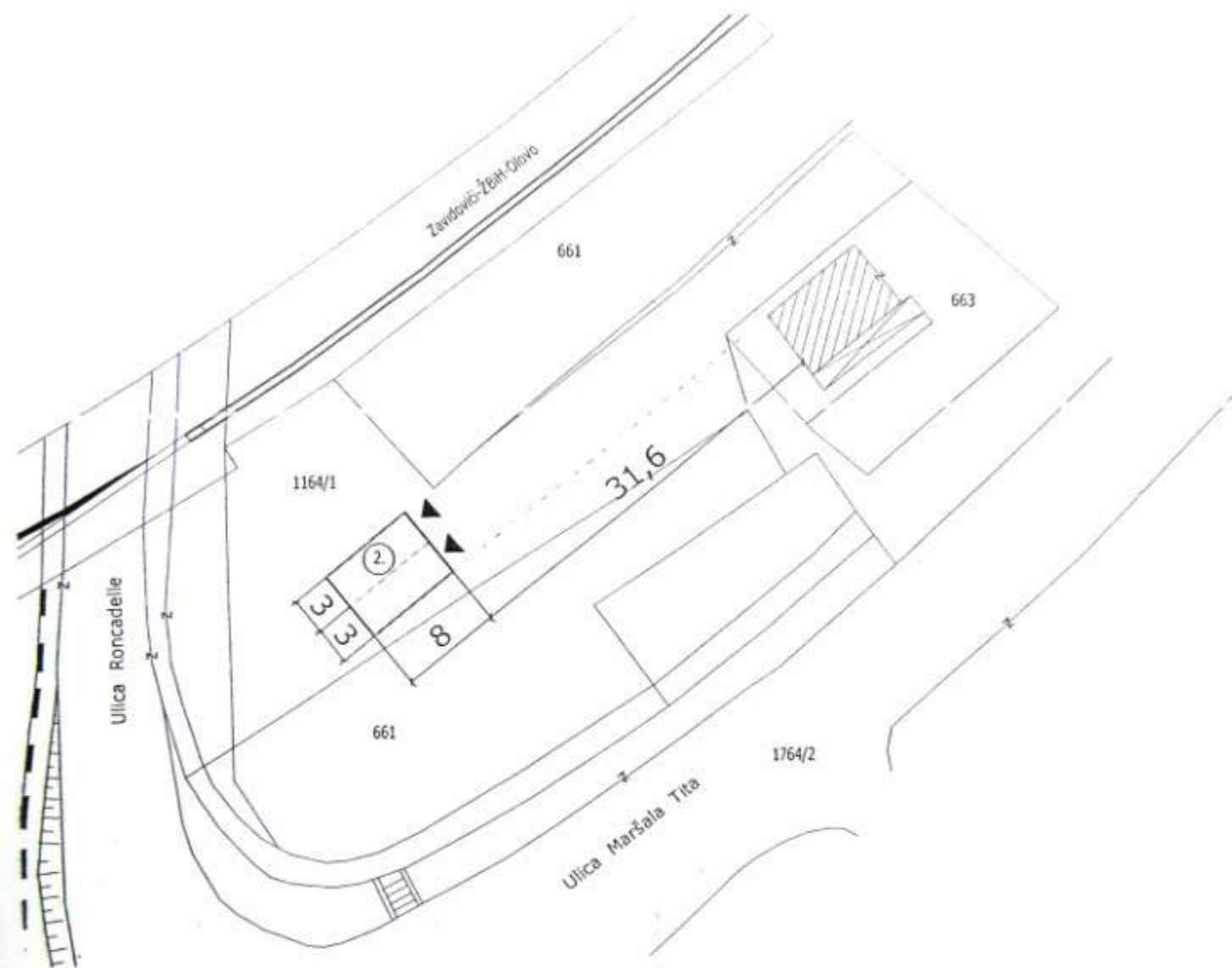


## OPIS LOKACIJE (UTU):

- lokacija br.1. rezervisanje parking prostora za motorno vozilo sa ugljem je: parking u blizini željezničkog nadvožnjaka u ulici Maršala Tita,
- dimenzije prostora su: 8,0 x 3,0 metara,
- zaštita od snijega i kiše: industrijski proizvedeno ceradno platno na vozilu,
- parkiranje vozila koštiti na odobrenoj lokaciji a prodaju uglja vršiti iz vozila,
- površina zauzimanja javnog gradskog prostora je:  $P=24 \text{ m}^2$ ,
- lokacija je obuhvaćena u II-zoni,
- formiranjem lokacije obezbijediti nesmetano parkiranje vozila,
- prilaz prostoru obezbijediti sa ulice preko postojećeg prilaznog puta,
- karakter je: privremeni sa rokom koji se određuje u postupku odobrenja za zauzimanje javne gradske površine po zahtjevu korisnika lokacije, a ukoliko se i prije datog roka ukaže potreba za oslobađanjem prostora investitor je dužan objekat ukloniti a prostor dovesti u prvobitan položaj bez prava na naknadu.

## SKICA LOKACIJE br.2.

RI:500



## OPIS LOKACIJE (UTU):

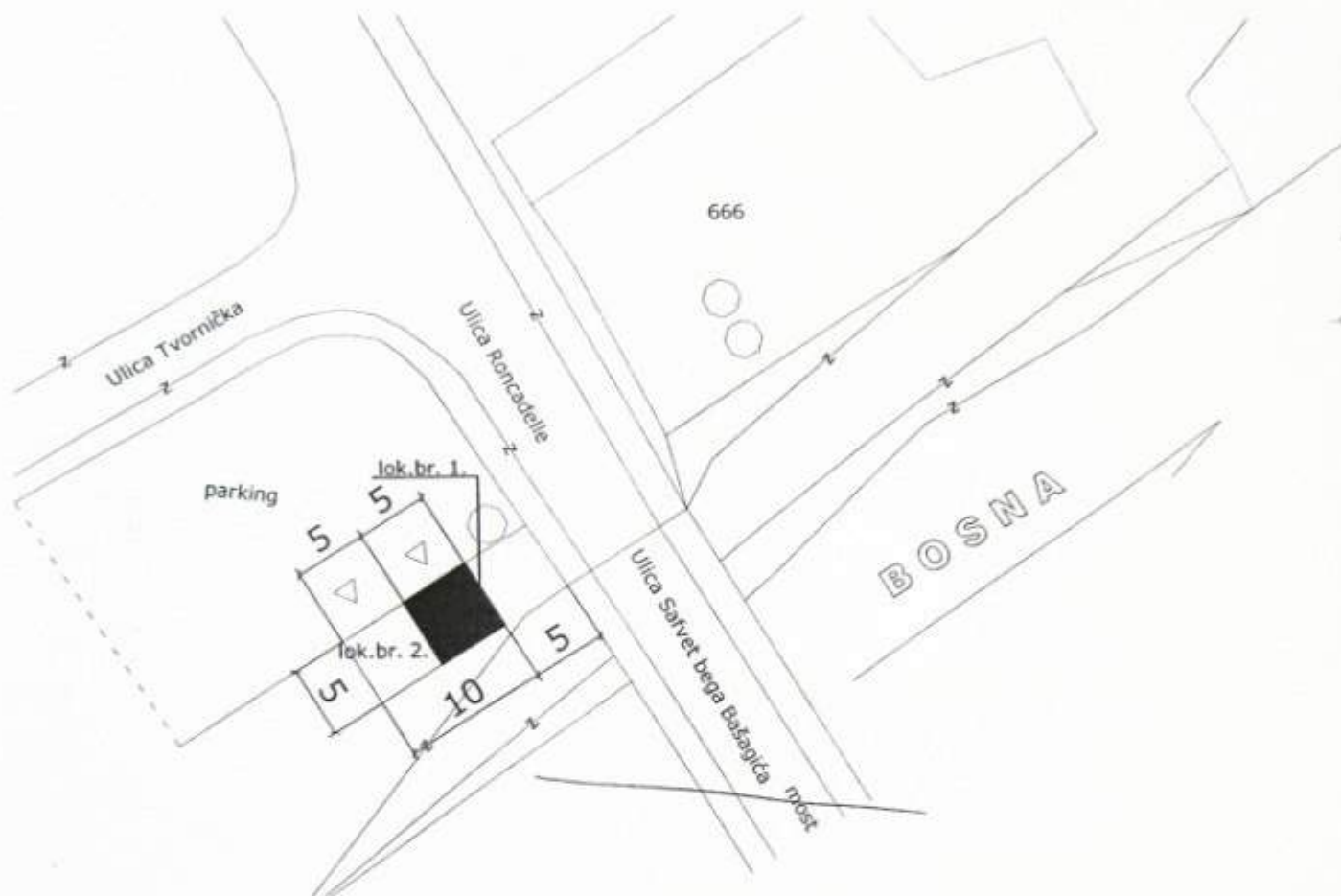
- lokacija br.2. rezervisanje parking prostora za motorno vozilo sa ugljem je: parking u blizini željezničkog nadvožnjaka u ulici Maršala Tita,
- dimenzije prostora su: 8,0 x 3,0 metara,
- zaštita od snijega i kiše: industrijski proizvedeno ceradno platno na vozilu,
- parkiranje vozila koistiti na odobrenoj lokaciji a prodaju uglja vršiti iz vozila,
- površina zauzimanja javnog gradskog prostora je:  $P=24 \text{ m}^2$ ,
- lokacija je obuhvaćena u II-zoni,
- formiranjem lokacije obezbijediti nesmetano parkiranje vozila,
- prilaz prostoru obezbijediti sa ulice preko postojećeg prilaznog puta,
- karakter je: privremeni sa rokom koji se određuje u postupku odobrenja za zauzimanje javne gradske površine po zahtjevu korisnika lokacije, a ukoliko se i prije datog roka ukaže potreba za oslobađanjem prostora investitor je dužan objekat ukloniti a prostor dovesti u prvobitan položaj bez prava na naknadu.

*E. Zauzimanje javnih površina za prodaju bostana*

**U sezoni 2014. god.**

## SKICA LOKACIJE br.1.

RI:500

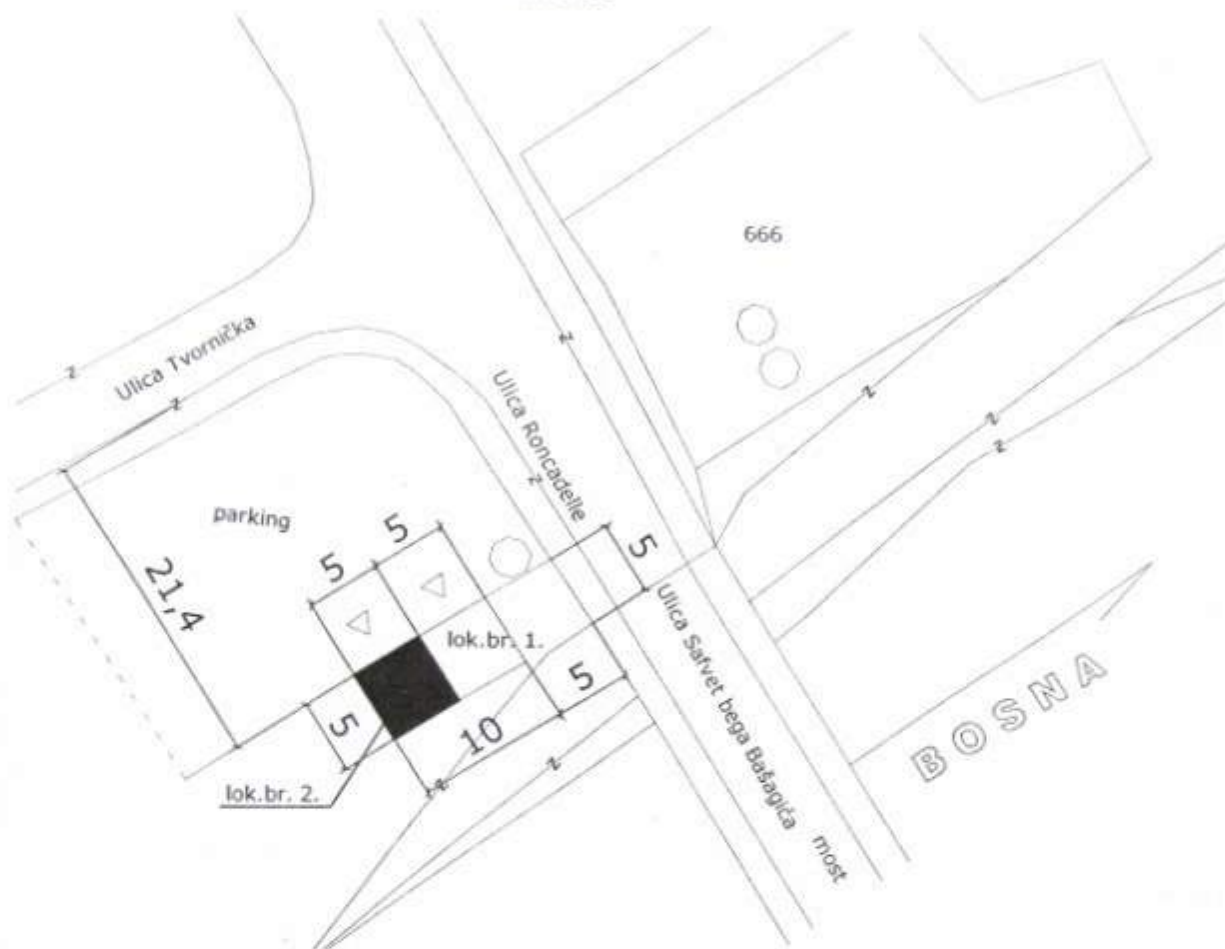


## OPIS LOKACIJE (UTU):

- lokacija br.1. za prodaju „Bostana“ je: Ul. Tvornička – parking ispred ulaza u Tvornicu kuća,
- dimenzije prostora su: 5,0 x 5,0 metara,
- zaštita od sunca i kiše: industrijski proizvedeno ceradno platno u obliku kvadrata, te suncobran po potrebi,
- podnu podlogu koristiti drvenu (montažno-demontažnu), sa postavljanjem ceradnog platna preko iste,
- površina zauzimanja javnog gradskog prostora je:  $P=25 \text{ m}^2$ ,
- lokacija je obuhvaćena u III-zoni,
- formiranjem lokacije obezbijediti nesmetano parkiranje vozila,
- prilaz objektu obezbijediti sa ulice preko postojećeg platoa,
- karakter je: privremeni sa rokom koji se određuje u postupku odobrenja za zauzimanje javne gradske površine po zahtjevu korisnika lokacije, a ukoliko se i prije datog roka ukaže potreba za oslobađanjem prostora investitor je dužan objekat ukloniti a prostor dovesti u prvobitan položaj bez prava na naknadu.

# SKICA LOKACIJE br.2.

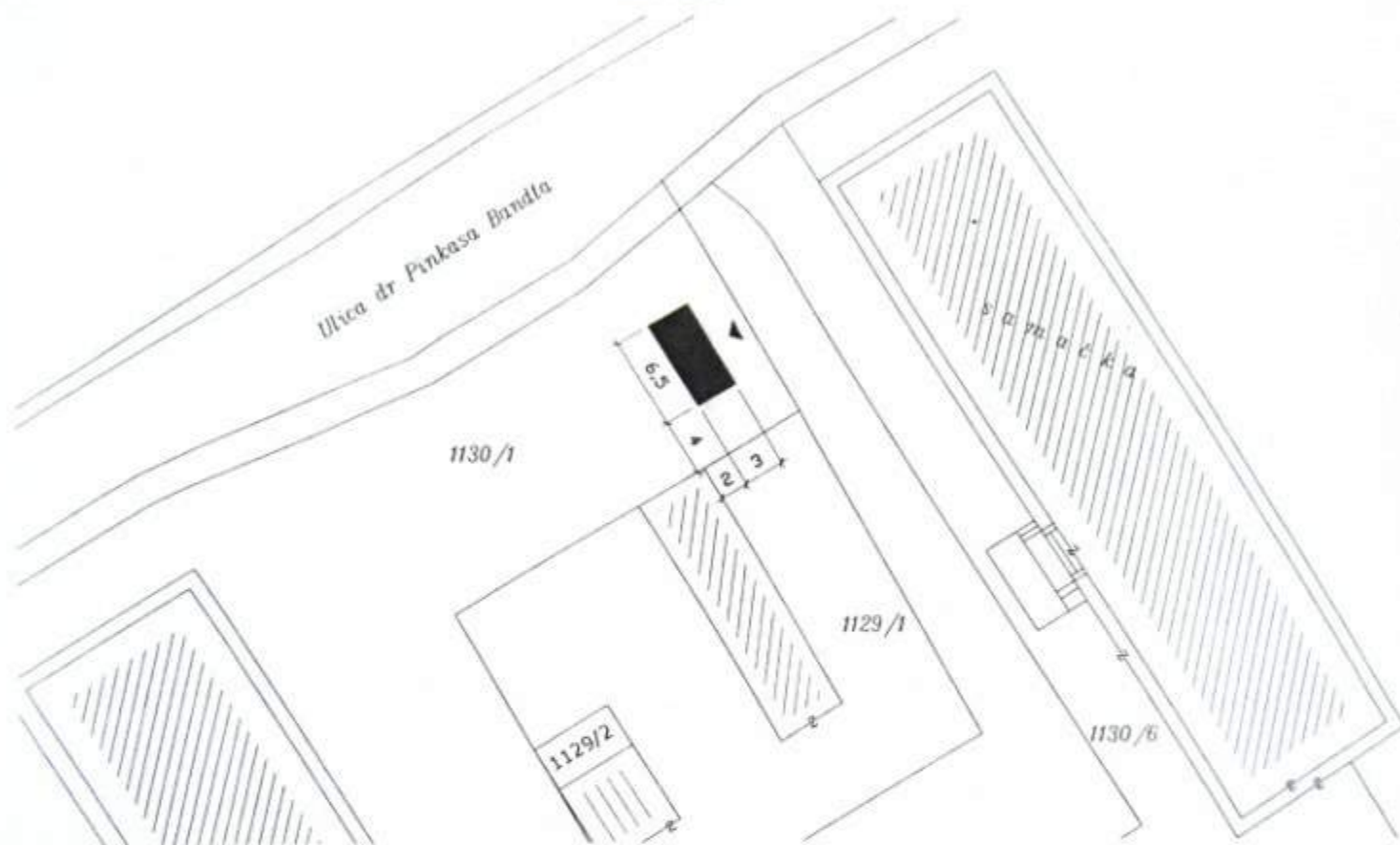
RI:500



## OPIS LOKACIJE (UTU):

- lokacija br.2. za prodaju „Bostana“ je: Ul. Tvornička – parking ispred ulaza u Tvornicu kuća,
- dimenzije prostora su: 5,0 x 5,0 metara,
- zaštita od sunca i kiše: industrijski proizvedeno ceradno platno u obliku kvadrata, te suncobran po potrebi,
- podnu podlogu koristiti drvenu (montažno-demontažnu), sa postavljanjem ceradnog platna preko iste,
- površina zauzimanja javnog gradskog prostora je:  $P=25 \text{ m}^2$ ,
- lokacija je obuhvaćena u III-zoni,
- formiranjem lokacije obezbijediti nesmetano parkiranje vozila,
- prilaz objektu obezbijediti sa ulice preko postojećeg platoa,
- karakter je: privremeni sa rokom koji se određuje u postupku odobrenja za zauzimanje javne gradske površine po zahtjevu korisnika lokacije, a ukoliko se i prije datog roka ukaže potreba za oslobađanjem prostora investitor je dužan objekat ukloniti a prostor dovesti u prvobitno položaj bez prava na naknadu.

## SKICA LOKACIJE br.3. RI:500



### OPIS LOKACIJE (UTU):

-lokacija br.3. za prodaju „Bostana“ je: Ul. Dr Pinkasa Bandta – parking ispred zgrade zv. «Smačka»,

-dimenzije prostora su: 6,50 x 3,0 metara,

-zaštita od sunca i kiše: industrijski proizvedeno ceradno platno u obliku kvadrata, te suncobran po potrebi,

-podnu podlogu koristiti drvenu (montažno-demontažnu), sa postavljanjem ceradnog platna preko iste,

-površina zauzimanja javnog gradskog prostora je:  $P=19.50 \text{ m}^2$ ,

-lokacija je obuhvaćena u II-zoni,

-formiranjem lokacije obezbijediti nesmetano parkiranje vozila,

-prilaz prostoru obezbijediti sa ulice preko postojećeg platoa,

-karakter je: privremeni sa rokom koji se određuje u postupku odobrenja za zauzimanje javne gradske površine po zahtjevu korisnika lokacije, a ukoliko se i prije datog roka ukaže potreba za oslobađanjem prostora investitor je dužan objekat ukloniti a prostor dovesti u prvobitan položaj bez prava na naknadu.

**II – AKTI OPĆINSKOG NAČELNIKA**

BOSNA I HERCEGOVINA  
FEDERACIJA BOSNE I HERCEGOVINE  
ZENIČKO-DOBOJSKI KANTON  
OPĆINA ZAVIDOVIĆI  
OPĆINSKI NAČELNIK



Broj: 02-05-55/14

Datum: 08.01.2014. godine

Na osnovu člana 69. Zakona o organizaciji organa uprave u Federaciji BiH („Službene novine Federacije BiH“ broj 35/05) i člana 39. i 188. Statuta općine Zavidovići (»Službeni glasnik općine Zavidovići« broj 5/2008 i 5/a/2008) Općinski načelnik Zavidovići donio je

**PRAVILNIK**

o obaveznoj evidenciji prisustva državnih službenika i namještenika na poslu u jedinstvenom općinskom organu posebnim službama općine Zavidovići

**I – OPĆE ODREDBE****Član 1.  
(uvod)**

U cilju funkcionisanja sistema evidencije radnog vremena u jedinstvenom organu općine Zavidovići obavezuju se svi državni službenici i namještenici (u daljem tekstu: zaposlenici) da prilikom dolaska na posao, odlaska sa posla, kao i za sve pojedinačne izlaske van zgrade organa Općine Zavidovići (u daljem tekstu zgrada) u toku radnog vremena na propisan način koriste instalisane uređaje i beskontaktno elektronske kartice za registraciju radnog vremena.

Kartice iz prethodnog stava izdaje Općina Zavidovići o svom trošku.

Zaposlenici Profesionalne vatrogasne jedinice općine Zavidovići evidenciju boravka na poslu vrše u skladu sa Pravilnikom o sadržaju i načinu vođenja evidencija u vatrogasnim jedinicama („Službene novine Federacije BiH“ broj 55/11), dok se ne osiguraju uslovi za primjenu ovog Pravilnika i na objekat Vatrogasnog doma.

**II – DOLAZAK NA POSAO I ODLAZAK SA POSLA****Član 2.  
(dolazak i odlazak na posao)**

Dolazak na posao se evidentira na terminalnom satu, kao i odlazak sa posla nakon kraja radnog dana.

Dolazak na posao nakon 7,00 sati smatra se zakašnjenje na posao, a odlazak sa posla prije 15,30 sati bez pismenog odobrenja smatra se raniji odlazak sa posla.

Kašnjenje na posao i raniji odlazak sa posla bez pismenog odobrenja nije dozvoljen.

**III – IZLASKI TOKOM RADNOG VREMENA****Član 3.  
(izlasci tokom radnog vremena)**

Zaposlenicima mogu tokom radnog vremena izaći van zgrade koristeći jednu od opcija na terminalnom satu i to:

- pauza,

- službeni izlazak,
- privatni izlazak i
- liječnički izlazak.

Nakon povratka u zgradu zaposlenici su dužni evidentirati svoj povratak na terminalnom satu.

Pismena odobrenja za izlazak van zgrade i usmeno odobrenje u slučaju korištenja pauze u drugom terminu daju Općinski načelnik, sekretar općinskog organa državne službe, sekretar Općinskog vijeća Zavidovići, općinski pravobranilac i zamjenik općinskog pravobranioca (u daljem tekstu ovlašteno lice) svako u okviru svoje nadležnosti propisane ovim Pravilnikom.

Općinski načelnik odobrenja iz prethodnog stava daje pomoćnicima načelnika i sekretaru općinskog organa državne službe, sekretaru Općinskog vijeća Zavidovići i općinskom pravobraniocu. Pomoćnici načelnika odobrenja daju za zaposlenike raspoređene u službi kojom rukovode, sekretar općinskog organa državne službe odobrenja daje za zaposlenike raspoređene u Kabinet općinskog načelnika, sekretar Općinskog vijeća Zavidovići za zaposlenike raspoređene u Stručnoj službi Općinskog vijeća Zavidovići i općinski pravobranilac za zaposlenike raspoređene u Općinskom pravobranilaštvu.

U slučaju odsustva općinskog pravobranioca, zamjeniku općinskog pravobranioca pismeno odobrenje za izlazak daje Općinski načelnik, a ostalim zaposlencima Općinskog pravobranilaštva pismeno odobrenje za izlazak van zgrade daje zamjenik općinskog pravobranica, a u njegovom odsutnosti sekretar općinskog organa državne službe.

#### Član 4. (pauza)

Izlazak van zgrade radi korištenja pauze (odmor tokom radnog vremena) dozvoljeno je u periodu od 10,00 – 10,30 sati bez pismene dozvole.

Izuzetno, ukoliko zaposlenici iz opravdanih razloga ne mogu koristiti pauzu u terminu iz prethodnog stava mogu koristiti pauzu u drugom terminu uz prethodnu obavještanje i usmeno odobrenje ovlaštenog lica, pod uslovom da u tom terminu neće doći do poremećaja obavljanja poslova.

Trajanje izlaska van zgrade za vrijeme korištenja pauze duže od 30 minuta i korištenje pauze suprotno prethodnom stavu ovog člana nije dozvoljeno.

#### Član 5. (službeni izlasci)

Radi obavljanja poslova, službenih radnji i odlaska na službena putovanja zaposlenici mogu izlaziti van zgrade samo uz pismeno odobrenje ovlaštenog lica.

Zabranjeno je korištenje službenog izlaska van zgrade za privatne i druge svrhe.

#### Član 6. (podnošenje izvještaja o službenom izlasku)

Nakon povratka u zgradu zaposlenik je dužan podnijeti izvještaj o službenom izlasku na propisanom obrazcu iz aneksa «A» ovog Pravilnika najkasnije do kraja narednog radnog dana u odnosu na dan izlaska van zgrade.

Ako obavljanje poslova, službene radnje ili službeni put traju duže od radnog vremena zaposlenik nije dužan izvršiti evidentiranje povratka na posao na terminalnom satu, te je u izvještaju iz prethodnog stava obavezno navesti razloge i opravdanost odsustva dužeg od radnog vremena.



Nepodnošenje izvještaja iz stava 1.i 2. ovog Pravilnika predstavlja kršenje zabrane iz člana 5. stav 2. istog Pravilnika.

**Član 7.**  
(liječnički izlazak)

U slučaju bolesti zaposlenika ili člana njegove uže porodice, zaposlenik ima pravo izlaziti van zgrade radi liječenja i odlaska u medicinsku ustanovu samo uz pismeno odobrenje ovlaštenog lica.

Zabranjeno je korištenje liječničkog izlaska van zgrade za privatne i druge svrhe.

Nakon povratka u zgradu zaposlenik je dužan priložiti pismeni dokaz o odlasku u medicinsku ustanovu najkasnije do kraja narednog radnog dana u odnosu na dan izlaska van zgrade, u suprotnom smatra se kršenje zabrane iz prethodnog stava.

**Član 8.**  
(privatni izlazak)

Zaposlenik ima pravo izaći van zgrade zbog privatnih razloga samo uz pismeno odobrenje ovlaštenog lica u slučaju obavljanja privatnih poslova koji se ne mogu obaviti u toku pauze, nakon radnog dana ili vikendom, i to jedan puta sedmično u trajanju najduže do jednog sata.

Izuzetno od prethodnog stava može se odbiti izlazak van zgrade zbog privatnih razloga više puta sedmično duže od jednog sata samo kada za to postoje opravdani razlozi i ako zaposlenik nije bio u prilici koristiti godišnji odmor tog dana. U ovom slučaju na izlaznicu se upisuje oznaka „Privatno +“.

Ovlašteno lice može odobriti privatni izlazak samo u slučaju da u tom terminu neće doći do poremećaja obavljanja poslova.

Trajanje izlaska van zgrade za vrijeme korištenja privatnog izlaska duže od propisanog vremena iz stava 1. ovog člana, kao i odobravanje privatnog izlaska suprotno stav 2. ovog člana ili usljed koga dođe do poremećaja obavljanja poslova nije dozvoljeno.

**Član 9.**  
(prisustvo i izlazak van zgrade Općinskog načelnika)

Općinski načelnik ne vrši registraciju dolaska na posao, odlaska sa posla, niti vrši registraciju izlazaka van zgrade tokom radnog vremena.

**IV- NARAĐENI SATI**

**Član 10.**

U slučaju kada zaposlenik zbog obavljanja posla radi nakon isteka vremena iz člana 2. stav 2. ovog Pravilnika, ima pravo korištenja tog vremena kao narađene sate pod uslovima propisanim ovim Pravilnikom.

Poslovi za koje se priznaju narađani sati su:

1. Prisustvo sjednicama Općinskog vijeća Zavidovići i njegovim radnim tijelima,
2. Odlazak na službeni put ukoliko se ne koristi dnevnicu,
3. Druge poslove čije obavljanje odredi Općinski načelnik.

Zaposlenik ima pravo na narađene sate za poslove iz prethodnog stava pod uslovom:

- ukoliko je obavljanje poslova započeto tokom redovnog radnog vremena, a njihov završetak trajao nakon 17,00 sati,
- ukoliko je obavljanje poslova započeto po isteku vremena iz člana 2. stav 2. ovog Pravilnika ili u neradne dane.

- 96 -

### Član 11.

Narađeni sati se priznaju putem pisanog zahtjeva zaposlenika na obrazcu iz anexa „B“ ovog Pravilnika, koji se podnosi u roku 3 dana od dana stjecanja narađenih sati.

Korištenje narađenih sati se vrši kao privatan izlazak iz člana 8. stav 2. pod uslovom propisanim za tu vrstu izlaza iz zgrade i koji ne smije trajati duže od 3 sata. Na izlaznici se upisuje oznaka „Privatno –narađeni sati \_\_\_\_“ (upisati broj sati).

Izuzetno od prethodnog stava narađeni sati se mogu deponovati do najviše dva radna dana. Nakon deponovanja a neiskorištavanja deponovanih sati u trajanju do dva radna dana, naredni narađeni sati se ne mogu priznavati dok se deponovani sati ne iskoriste.

Služba za upravu društvenih djelatnosti i opću upravu vodi evidenciju o narađenim i deponovanim satima i njihovom korištenju na obrazcu iz aneksa „C“ ovog Pravilnika.

Mogućnost korištenja narađenih sati iz stava 2. i 3. ovog Pravilnika se međusobno isključuju. Narađeni sati se ne mogu prenositi u narednu godinu.

Vrijeme korištenja deponovanih sati odobrava rješenjem Općinski načelnik na zahtjev zaposlenika. Za vrijeme korištenja deponovanih sati zaposlenik nema pravo na naknadu za topli obrok i naknadu za prevoz na posao.

## VI – EVIDENCIJA PRISUSTVA NA POSLU I IZLAZAKA VAN ZGRADE

### Član 12.

(prisustvo na poslu)

Služba za upravu društvenih djelatnosti i opću upravu vrši evidentiranje prisustva na poslu svih zaposlenika putem odgovarajuće evidencije terminalnog sata, te je odgovorna za tačnost evidentiranih podataka.

### Član 13.

(evidentiranje)

Služba za upravu društvenih djelatnosti i opću upravu vrši evidentiranje putem odgovarajuće terminalnog sata dolazak na posao, izlazak van zgrade i povratak u zgradu tokom radnog vremena, odlazak sa posla i sva kršenja ovog Pravilnika, te je odgovorna za tačnost evidentiranih podataka.

Zaposlenici koji izlaze van zgrade tokom radnog vremena pismena odobrenja za izlazak, izvještaje o službenim izlascima i dokaze o odlasku u medicinsku ustanovu dostavljaju Službi iz prethodnog stava.

Zabranjeno je u evidenciji vršiti ispravke podataka ili naknadno unositi podatke osim u slučajevima propisanim ovim Pravilnikom.

### Član 14.

(izvještavanje)

Služba za upravu društvenih djelatnosti i opću upravu upoređuje registrovane izlaske, pismena odobrenja za izlazak, izvještaje o službenim izlascima i medicinsku dokumentaciju i dostavlja ovlaštenim licima mjesečni izvještaj o zaposlenicima i njihove nadležnosti koji ne primjenjuju pravilno krše ovaj Pravilnik (u daljem tekstu lista kršitelja).

Lista kršitelja za sve zaposlenike dostavlja se Općinskom načelniku i Službi za upravu ekonomskih poslova i poduzetništva radi obračuna plate.

Lista kršitelja dostavlja se najkasnije do 5. u tekućem mjesecu za protekli mjesec.

- 97 -

Član 15.

(dužnost analiziranja i odgovornost)

Ovlaštena lica su dužna analizirati svaki pojedinačni slučaj kršenja Pravilnika, te na osnovu nađenog stanja utvrde da li je tom prilikom došlo do povrede službene dužnosti kršenja radne discipline i otome dostave izvještaj Općinskom načelniku o poduzetim mjerama u roku 5 dana od dana dostavljanja liste kršitelja.

Ukoliko se utvrdi da je tokom navedenog postupka izvršena povreda službene dužnosti, lica iz prethodnog stava su dužna da podnesu disciplinsku prijavu protiv učinioca povrede službene dužnosti, u suprotnom ako utvrde da nije došlo do povrede službene dužnosti potrebno je da to navedu u izvještaju sa navođenjem razloga za takvu konstataciju.

Član 16.

(čuvanje dokumentacije)

Izlaznice, izvještaji o službenim izlascima, pismeni dokazi o posjeti medicinskoj ustanovi i ostala dokumentacija čuvaju se u Službi za upravu društvenih djelatnosti i opću upravu.

Kopija svih izvještaja o službenim izlascima dostavljaju se Općinskom načelniku svakog prvog dana u sedmici za proteklu sedmicu.

Dokumentacija iz stava 1. ovog člana Pravilnika čuva se najduže dvije godine, nakon čega se uništava u prisustvu Komisije od tri člana koju formira Služba za upravu društvenih djelatnosti i opću upravu.

**VII - OBAVEZA UPOZNAVANJA SA PRAVILIMA  
I NADZOR NAD SPROVOĐENJEM PRAVILA**

Član 17.

(upoznavanje sa Pravilnikom)

Svi zaposlenici, kao i državni službenici i namještenici koji se prvi puta zapošljavaju u općinskom organu državne službe Općine Zavidovići i Općinskom pravobranilaštvu obavezni su upoznati se sa ovim Pravilnikom.

Ovlaštena lica su dužna upoznati zaposlenike sa sadržajem Pravilnika.

Član 18.

(nadzor na sprovođenjem Pravilnika)

Nadzor nad provođenjem ovog Pravilnika vrše ovlaštena lica i Služba za upravu društvenih djelatnosti i opću upravu svako u okviru svoje nadležnosti propisane ovim Pravilnikom.

Nepoštivanje Pravilnika predstavlja povredu službene dužnosti kršenje pravila radne discipline.

Služba za upravu društvenih djelatnosti i opću upravu je dužna evidentirati u listi kršitelja svaki izlazak van zgrade bez registracije na terminalnom satu. Dnevni izvještaj o izlascima bez registracije se vodina obrazcu iz anexa „D“ ovog Pravilnika.

**VIII – NEDOZVOLJENE RADNJE**

Član 19.

(nepoštivanje Pravilnika)

Nepoštivanje ovog Pravilnika predstavlja povredu službene dužnosti kršenje pravila radne discipline.

U slučaju nepoštivanja Pravilnika od strane zaposlenika, ovlaštena lica dužna da podnesu disciplinsku prijavu radi utvrđivanja odgovornosti u skladu sa Zakonom o državnoj službi u Federaciji Bosne i Hercegovine, Zakonom o namještenicima u organima državne službe Federacije Bosne i Hercegovine i drugim propisima.

**Član 20.**

(zloupotreba elektronske kartice)

Zabranjena je zloupotreba elektronske kartice i programskih tipki na terminalnom satu, ustupanje kartice drugom licu radi registracije, vršenje lažnog prijavljivanja opcije na satu i drugi načini zloupotrebe sistema registracije radnog vremena.

**Član 21.**

(video nadzor)

Svaki prolazak pored terminalnog sata se dokumentuje video snimkom i svaka zloupotreba elektronske kartice provjerava se video snimkom, koji će se koristiti kao dokaz povrede radne discipline.

Zabranjeno je evidentiranje izlaska suprotno izdatom pismenom odobrenju za izlazak, te će se smatrati da je zaposlenik izašao van zgrade u druge svrhe u odnosu na registrovani izlazak.

**Član 22.**

(neposjedovanje ili gubitak kartice)

U slučaju da zaposlenik zaboravi ili izgubi elektronsku karticu dužan je da svoj dolazak na posao, izlazak van zgrade i odlazak sa posla registruje putem izvještaja iz anexa „E“ ovog Pravilnika dok ne bude posjedovao karticu ili mu se ne obezbijedi druga zamjenska kartica.

Izvještaj iz prethodnog stava podnosi se Službi za upravu društvenih djelatnosti i opću upravu do kraja tekućeg radnog dana za prethodni radni dan, u suprotnom smatrat će se da zaposlenik nije vršio registraciju svog prisustva na poslu. Izvještaj se upoređuje sa video nadzorom i registruje u evidenciji izlazaka van zgrade.

Izdavanje nove elektronske kartice pada na teret zaposlenika koji je doveo do gubitka ili uništenja iste, o čemu se obavještava Služba za upravu ekonomskih poslova i poduzetništva koja će izvršiti obustavu dijela plaće zaposlenika u visini vrijednosti novoizdate kartice.

**Član 23.**

(pogrešna registracija)

Ako zaposlenik prilikom izlaska van zgrade izvrši pogrešno registraciju dužan je odmah tražiti ispravku registracije putem zahtjeva iz anexa «F» ovog Pravilnika, u suprotnom smatrat će se da je zaposlenik izašao van zgrade u druge svrhe u odnosu na registrovani izlazak.

**Član 24.**

(povrede radne discipline)

Zaposlenik krši ovaj Pravilnik ako:

- ne vrši registraciju svog dolaska na posao, odlaska sa posla i izlaske van zgrade (član 1),
- dođe na posao nakon 7,00 sati ili ode sa posla prije 15,30 sati bez pismenog odobrenja (član 2.stav 3.),
- koristiti pauzu u drugom terminu bez prethodnog obavještavanja i usmenog odobrenja rukovodioca Službe (član 4. stav 2.),

- ako odobri korištenje pauzu u drugom terminu i u tom terminu dođe do poremećaju obavljanja poslova (član 4. stav 3),
- boravi van zgrade za vrijeme korištenja pauze duže od 30 minuta (član 4. stav 3),
- odobri korištenje službenog izlaska van zgrade za privatne i druge svrhe (član 5. stav 1.),
- koristi službeni izlaz van zgrade bez pismenog odobrenja ovlaštenog lica (član 5. stav 1.)
- koristi službeni izlaz van zgrade za privatne i druge svrhe (član 5. stav 2.),
- ne podnese izvještaj o službenom izlasku (član 6. stav 1. i 2.),
- odobri korištenje liječničkog izlaska van zgrade za privatne i druge svrhe (član 7. stav 1.),
- koristi liječnički izlazak bez pismenog odobrenja ovlaštenog lica (član 7. stav 1.)
- koristi liječnički izlaz van zgrade za privatne i druge svrhe (član 7. stav 2.),
- ne dostavi dokaz o odlasku u medicinsku ustanovu (član 7. stav 3.),
- ako koristi privatni izlazak duže od jednog sata (član 8. stav 1.),
- ako odobri korištenje privatnog izlaska suprotni članu 8. stav 3. i 4.,
- ako koristi narađene sate za privatne izlaske duže od 3 sata (član 11. stav 2),
- vrši zloupotrebu elektronske kartice (član 20. stav 1.),

Kršenje odredaba Pravilnika iz prethodnog stava smatra se kršenjem pravila radne discipline.

#### Član 25.

(ostale povredeslužbene dužnosti)

Propuštanje poduzimanja radnji i izvršavanje poslova, te njihovo vršenje suprotno ovom Pravilniku, a koji nisu navedeni u članu 24. istog Pravilnika predstavljaju ostale povrede službene dužnosti propisane Zakonom o državnoj službi u Federaciji Bosne i Hercegovine,

Zakonom o namještenicima u organima državne službe Federacije Bosne i Hercegovine, i drugim propisima.

### IX - OBRAČUN PLAĆE

#### Član 26.

U slučaju kršenja pravila iz člana 24. stav 1. ovog Pravilnika zaposleniku se ne obračunaje plaća za:

- Cio sat radnog dana u kome je zakasnio na posao (član 2. stav 2.), te svaki naredni sat kašnjenja ukoliko je taj sat protekao duže od 15 minuta,
- Cio sat radnog dana u kome je produžio korištenje pauze (član 4. stav 3.), te svaki naredni sat kašnjenja ukoliko je taj sat protekao duže od 15 minuta,
- Cio sat radnog dana u kome je ranije otišao sa posla bez pismenog odobrenja (član 2. stav 2.),
- Cio vremenski period radnog dana u kome je koristio privatni izlazak do jednog sata za privatne potrebe (član 8. stav 1.). Nakon isteka jednog sata, započeto korištenje svakog narednog sata po ovom osnovu duže od 15 minuta smatra se korištenje cijelog sata,
- Cio vremenskim period radnog dana koji je koristio za privatni izlazak duže od jednog sata (član 8. stav 2). Započeto korištenje sata po ovom osnovu duže od 15 minuta smatra se korištenje cijelog sata,

- 100 -

- Cio vremenski period radnog dana koji je koristio za odlazak u medicinsku ustanovu nakon isteka prvog sata po izlasku, ako mu nadležni liječnik ne otvori bolovanje izdavanjem doznake o nesposobnosti za rad. Započeto korištenje sata po ovom osnovu duže od 15 minuta smatra se korištenje cijelog sata (član 7.),
- Cio sat radnog dana u kome je produžio korištenje privatnog izlaska za narađene sate. Započeto korištenje sata po ovom osnovu duže od 15 minuta smatra se korištenje cijelog sata (član 8. stav 2.),
- Cio vremenski period izlaska bez pismenog odobrenja ili bez registracije na terminalnom satu osim pravilnog korištenja pauze. Započeto korištenje sata po ovom osnovu smatra se korištenje cijelog sata.

Obračunavanje plaće iz prethodnog stava ne isključuje disciplinsku odgovornost zaposlenika.

#### X - PRELAZNE I ZAVRŠNE ODREDBE

##### Član 27.

(primjena na pripravnike i volontere)

Ovaj Pravilnik primjenjuje se i na pripravnike i volontere koji radno iskustvu stiču u jedinstvenom općinskom organu posebnim službama općine Zavidovići.

##### Član 28.

(započeti postupci)

Postupci utvrđivanja odgovornosti za povredu službene dužnosti radne discipline započeti do donošenja ovog Pravilnika, okončat će se primjenom Naredbe o obaveznoj evidenciji prisustva državnih službenika i namještenika na poslu u jedinstvenom općinskom organu posebnim službama općine Zavidovići («Službeni glasnik općine Zavidovići» broj 10/2006) ukoliko je to povoljnije za zaposlenika.

##### Član 29.

(stupanje na snagu i primjena)

Ovaj Pravilnik stupa na snagu danom donošenja, a početak će se primjenjivati od 15.01.2014. godine i objavit će se u «Službenom glasniku općine Zavidovići».

Danom početka primjene ovog Pravilnika prestaje da važi Naredba o obaveznoj evidenciji prisustva državnih službenika i namještenika na poslu u jedinstvenom općinskom organu posebnim službama općine Zavidovići («Službeni glasnik općine Zavidovići» broj 10/2006).

OPĆINSKI NAČELNIK

(M.P.) Omerašević Suad, dipl.ing.maš., s.r.

BOSNA I HERCEGOVINA  
FEDERACIJA BOSNE I HERCEGOVINE  
ZENIČKO-DOBOJSKI KANTON  
OPĆINA ZAVIDOVIĆI  
OPĆINSKI NAČELNIK



**ANEX -A**

Služba za upravu \_\_\_\_\_

Broj:

Datum:

**IZVJEŠTAJ O SLUŽBENOM IZLASKU**

Dana \_\_\_\_\_ godine izašao/la sam van zgrade u \_\_\_\_\_ sati radi obavljanja službenih poslova \_\_\_\_\_

\_\_\_\_\_ u predmetu broj \_\_\_\_\_.

Kratak opis radnji obavljenih tokom izlaska van zgrade:


(Navesti termin i razloge u slučaju nepovratka u zgradu do kraja radnog dana)

Dostavljeno:

1. Općinski načelnik,
2. U spis.

**IZVJEŠTAJ PODNIO/LA**

\_\_\_\_\_

BOSNA I HERCEGOVINA  
FEDERACIJA BOSNE I HERCEGOVINE  
ZENIČKO-DOBOJSKI KANTON  
OPĆINA ZAVIDOVIĆI  
OPĆINSKI NAČELNIK



Služba za upravu \_\_\_\_\_

Broj:

Datum:

**IZVJEŠTAJ O SLUŽBENOM IZLASKU**

Dana \_\_\_\_\_ godine izašao/la sam van zgrade u \_\_\_\_\_ sati radi obavljanja službenih poslova \_\_\_\_\_

\_\_\_\_\_ u predmetu broj \_\_\_\_\_.

Kratak opis radnji obavljenih tokom izlaska van zgrade:


(Navesti termin i razloge u slučaju nepovratka u zgradu do kraja radnog dana)

Dostavljeno:

1. Općinski načelnik,
2. U spis.

**IZVJEŠTAJ PODNIO/LA**

\_\_\_\_\_

BOSNA I HERCEGOVINA  
FEDERACIJA BOSNE I HERCEGOVINE  
ZENIČKO-DOBOJSKI KANTON  
OPĆINA ZAVIDOVIĆI  
OPĆINSKI NAČELNIK  
Služba za upravu \_\_\_\_\_



**ANEX –B**

Broj:  
Datum:

OPĆINA ZAVIDOVIĆI  
OPĆINSKI NAČELNIK

**ZAHTJEV**  
za priznavanje narađenih sati

Dana \_\_\_\_\_ godine obavljao/la poslove \_\_\_\_\_  
nakon 15, 30 sati. Obavljanje navedenih poslova sam započeo/la u \_\_\_\_ sati i iste sam  
završio/la u \_\_\_\_ sati. Podnosim zahtjev da mi se navedeni period prizna \_\_\_\_ narađenih sati  
koje ću koristiti kao (zaokružiti jednu od mogućnosti):

- Za izlazak van zgrade za privatne potrebe,
- Za deponovanje narađenih sati.

PODNOŠILAC ZAHTJEVA

\_\_\_\_\_  
(Ime i prezime)

-----  
Svojim potpisom potvrđujem da su navedeni podaci o narađenim satima tačni.

POMOĆNIK NAČELNIKA

-----  
Zahtjev za priznavanje narađenih sati se (zaokružiti jednu od mogućnosti):

- Priznaje,
- Ne priznaje

OPĆINSKI NAČELNIK

Dostavljeno: \_\_\_\_\_

1. Služba za upravu društvenih  
djelatnosti i opću upravu,
2. U spis.



BOSNA I HERCEGOVINA  
FEDERACIJA BOSNE I HERCEGOVINE  
ZENIČKO-DOBOJSKI KANTON  
OPĆINA ZAVIDOVIĆI  
OPĆINSKI NAČELNIK  
Služba za upravu društvenih  
djelatnosti i opću upravu



ANEX „C“

## EVIDENCIJA O NARAĐENIM SATIMA ZA 20\_\_ GODINU

Ime i prezime zaposlenika: \_\_\_\_\_

Naziv službe: \_\_\_\_\_

Red. Broj	Broj i datum akta o priznavanju narađenih sati	Broj narađenih sati	Deponovani (da / ne)	Vrijeme korištenja narađenih sati	NAPOMENA
1.					
2.					
3.					
4.					
5.					
6.					
7.					
8.					
9.					
10.					
11.					
12.					
13.					
14.					
15.					
16.					
17.					
18.					

BOSNA I HERCEGOVINA  
FEDERACIJA BOSNE I HERCEGOVINE  
ZENIČKO-DOBOJSKI KANTON  
OPĆINA ZAVIDOVIĆI  
OPĆINSKI NAČELNIK  
Služba za upravu društvenih  
djelatnosti i opću upravu  
Broj:  
Datum:

**ANEX –D****EVIDENCIJA IZLAZAKA BEZ REGISTRACIJE**

Red. broj	Ime i prezime zaposlenika	Termin islaska bez registracije	Ukupno trajanje izlaska	NAPOMENA

Dostavljeno:

REFRENT ZA OBEZBJEĐENJE ZGRADE

1. Služba za upravu društvenih djelatnosti i opću upravu,
2. U spis.

BOSNA I HERCEGOVINA  
FEDERACIJA BOSNE I HERCEGOVINE  
ZENIČKO-DOBOJSKI KANTON  
OPĆINA ZAVIDOVIĆI  
OPĆINSKI NAČELNIK  
Služba za upravu društvenih  
djelatnosti i opću upravu  
Broj:  
Datum:

**EVIDENCIJA IZLAZAKA BEZ REGISTRACIJE**

Red. broj	Ime i prezime zaposlenika	Termin islaska bez registracije	Ukupno trajanje izlaska	NAPOMENA

Dostavljeno:

REFRENT ZA OBEZBJEĐENJE ZGRADE

1. Služba za upravu društvenih djelatnosti i opću upravu,

2. U spis.

BOSNA I HERCEGOVINA  
FEDERACIJA BOSNE I HERCEGOVINE  
ZENIČKO-DOBOJSKI KANTON  
OPĆINA ZAVIDOVIĆI  
OPĆINSKI NAČELNIK

**ANEX –E**

Služba za upravu \_\_\_\_\_

Broj:

Datum:

**IZVJEŠTAJ O NEPOSJEDOVANJU KARTICE**

Dana \_\_\_\_\_ godine nisam posjedovao/la elektronsku karticu.

Došao/la sam na posao u \_\_\_\_\_ sati,

Izašao/la sam van zgrade radi korištenja pauze u \_\_\_\_\_ sati,

Vratio/la sam se u zgradu nakon završetka pauze u \_\_\_\_\_ sati

Izašao/la sam van zgrade nakon završetka radnog vremena u \_\_\_\_\_ sati.

Tokom dana izlazio/la sam van zgrade i vraćao se :

U \_\_\_\_\_ sati izašao/la i vratio/la se \_\_\_\_\_ sati zbog \_\_\_\_\_.  
(navesti jednu od opcija sa terminalnog sata)U \_\_\_\_\_ sati izašao/la i vratio/la se \_\_\_\_\_ sati zbog \_\_\_\_\_.  
(navesti jednu od opcija sa terminalnog sata)

Dostavljeno:

**IZVJEŠTAJ PODNIO/LA**1. Služba za upravu društvenih \_\_\_\_\_  
djelatnosti i opću upravu.

2. U spis.

BOSNA I HERCEGOVINA  
FEDERACIJA BOSNE I HERCEGOVINE  
ZENIČKO-DOBOJSKI KANTON  
OPĆINA ZAVIDOVIĆI  
OPĆINSKI NAČELNIK



Služba za upravu \_\_\_\_\_

Broj:

Datum:

**IZVJEŠTAJ O NEPOSJEDOVANJU KARTICE**

Dana \_\_\_\_\_ godine nisam posjedovao/la elektronsku karticu.

Došao/la sam na posao u \_\_\_\_\_ sati,

Izašao/la sam van zgrade radi korištenja pauze u \_\_\_\_\_ sati,

Vratio/la sam se u zgradu nakon završetka pauze u \_\_\_\_\_ sati

Izašao/la sam van zgrade nakon završetka radnog vremena u \_\_\_\_\_ sati.

Tokom dana izlazio/la sam van zgrade i vraćao se :

U \_\_\_\_\_ sati izašao/la i vratio/la se \_\_\_\_\_ sati zbog \_\_\_\_\_.  
(navesti jednu od opcija sa terminalnog sata)U \_\_\_\_\_ sati izašao/la i vratio/la se \_\_\_\_\_ sati zbog \_\_\_\_\_.  
(navesti jednu od opcija sa terminalnog sata)

Dostavljeno:

**IZVJEŠTAJ PODNIO/LA**1. Služba za upravu društvenih \_\_\_\_\_  
djelatnosti i opću upravu.

2. U spis.

BOSNA I HERCEGOVINA  
FEDERACIJA BOSNE I HERCEGOVINE  
ZENIČKO-DOBOJSKI KANTON  
OPĆINA ZAVIDOVIĆI  
OPĆINSKI NAČELNIK  
Služba za upravu \_\_\_\_\_



**ANEX –F**

Broj:  
Datum:

**ZAHTJEV**  
za ispravku registracije izlaska na terminalnom satu

Dana \_\_\_\_\_ godine izašao/la sam van zgrade u \_\_\_\_\_ sati, te sam izlazak registrovao kao \_\_\_\_\_ izlazak. Tom prilikom sam izvršio pogrešnu registraciju navedenog izlaska, te podnosim ovaj zahtjev za ispravku registracije izlaska na terminalnom satu i da se izlazak registruje kao \_\_\_\_\_ izlazak.

Dostavljeno: **PODNOŠILAC ZAHTJEVA**

- \_\_\_\_\_
1. Služba za upravu društvenih djelatnosti i opću upravu.
  2. Uspis.

BOSNA I HERCEGOVINA  
FEDERACIJA BOSNE I HERCEGOVINE  
ZENIČKO-DOBOJSKI KANTON  
OPĆINA ZAVIDOVIĆI  
OPĆINSKI NAČELNIK  
Služba za upravu \_\_\_\_\_



Broj:  
Datum:

**ZAHTJEV**  
za ispravku registracije izlaska na terminalnom satu

Dana \_\_\_\_\_ godine izašao/la sam van zgrade u \_\_\_\_\_ sati, te sam izlazak registrovao kao \_\_\_\_\_ izlazak. Tom prilikom sam izvršio pogrešnu registraciju navedenog izlaska, te podnosim ovaj zahtjev za ispravku registracije izlaska na terminalnom satu i da se izlazak registruje kao \_\_\_\_\_ izlazak.

Dostavljeno: **PODNOŠILAC ZAHTJEVA**

- \_\_\_\_\_
1. Služba za upravu društvenih djelatnosti i opću upravu.
  2. Uspis.

BOSNA I HERCEGOVINA  
FEDERACIJA BOSNE I HERCEGOVINE  
ZENIČKO-DOBOJSKI KANTON  
OPĆINA ZAVIDOVIĆI  
OPĆINSKINAČELNIK



Broj:02-05-137/14

Datum: 14.01.2014.godine

Na osnovu člana 39. Statuta općine Zavidovići (Službeni glasnik općine Zavidovići“ broj 5/2008 i 5/a/2008) i poglavlja II tačke 8. Etičkog kodeksa za državne službenike u Federaciji Bosne i Hercegovine (Službene novine Federacije Bosne i Hercegovine“ broj 7/05 i 82/09), Općinski načelnik Zavidovići, dono s i

## PRAVILA PONAŠANJA DRŽAVNIH SLUŽBENIKA I NAMJEŠTENIKA U ZGRADI OPĆINSKOG ORGANA DRŽAVNE SLUŽBE OPĆINE ZAVIDOVIĆI

### I - UVOD

#### Član 1. (opće odredbe)

Pravilima ponašanja državnih službenika i namještenika u zgradi općinskog organa državne službe Općine Zavidovići (u daljem tekstu: Pravila), utvrđuju se pravila ponašanja državnih službenika i namještenika u zgradi općinskog organa državne službe, obaveza upoznavanja državnih službenika i namještenika sa Pravilima, nadzor nad sprovođenjem Pravila i postupak u slučaju nepoštivanja Pravila.

### II – PRAVILA PONAŠANJA DRŽAVNIH SLUŽBENIKA I NAMJEŠTENIKA U ZGRADI OPĆINSKOG ORGANA DRŽAVNE SLUŽBE OPĆINE ZAVIDOVIĆI

#### Član 2. (unošenje, poručivanje i konzumiranje hrane)

Zabranjeno je državnim službenicima i namještenicima (u daljem tekstu: zaposlenici) unošenje, poručivanje i konzumiranje hrane u zgradi općinskog organa državne službe (u daljem tekstu: zgrada).

#### Član 3. (unošenje prehrambenih namirnica)

Zaposlenicima nije dozvoljeno unošenje prehrambenih namirnica u zgradu.

#### Član 4. (korištenje usluga ugostiteljske radnje)

Zaposlenicima je dozvoljeno korištenje usluga ugostiteljske radnje smještene u zgradi (u daljem tekstu: ugostiteljska radnja) pod uslovom da se konzumiranje prehrambenih usluga (sendviči, hot dog i sl.) vrši u prostorijama ugostiteljske radnje za vrijeme pauze ili u drugom jednokratnom terminu u slučaju da pauza nije korištena u propisanom terminu.

Konzumiranje napitaka iz ugostiteljske radnje dozvoljeno je samo na radnom mjestu.

Izuzetno od prethodnog stava, zaposlenicima na radnim mjestima u šalter sali, prijemu podnesaka, info-pultu, holu i portira nije dozvoljeno konzumirati napitke iz ugostiteljske radnje, nego samo u prostorijama ugostiteljske radnje po uslovom da nema stranaka koje čekaju pružanje usluge na pomenutim radnim mjestima.

#### Član 5.

Zabranjeno je zaposlenicima poručivanje i konzumiranje napitaka iz ugostiteljske radnje van radnog mjesta i drugim kancelarijama.

#### Član 6.

Zabranjeno je za vrijeme rada boraviti van radnog mjesta bez opravdanih razloga (u drugim kancelarijama, hodniku i sl.), kao i primati privatne posjete.

Zaposlenicima u zgradi je zabranjeno vikanje i glasno smijanje.

#### Član 7.

Zabranjeno je poručivanje hrane i napitaka za stranke i druga lica koja se zateknu u kancelarijama, te su dužni spriječiti ovakve porudžbe učinjene od stranaka i drugih lica.

#### Član 8.

(pripremanje napitaka)

Zabranjeno je zaposlenicima pripremanje napitaka u zgradi.

#### Član 9.

(konzumiranje duhanskih prerađevina)

Zabranjeno je zaposlenicima konzumiranje duhanskih prerađevina u zgradi, osim u prostoriji određenoj za konzumiranje duhanskih prerađevina, kao i korištenje svih uređaja koji služe za imitaciju konzumiranja duhanskih prerađevina (elektronske cigarete, lule i sl.).

Zaposlenicima nije dozvoljeno unošenje hrane i napitaka u prostoriju određenu za konzumiranje duhanskih prerađevina.

#### Član 10.

(odjeća i obuća)

Zabranjeno je za vrijeme rada zaposlenicima da nose suknje i haljine iznad koljena, majice sa uskim naramenicama (tz. bretele), majice sa dubokim dekolteom, majice bez rukava, majice i hlače od prozirnog materijala, kape, obuću namjenjenu za rekreaciju, plažu i sport (sportske patike, papuče za plažu i sl.).

Zabranjeno je za vrijeme rada zaposlenicima da nose kape, majice bez rukava, sportsku odjeću i obuću, papuče, klompe i slično.

Izuzetno Općinski načelnik može na zahtjev zaposlenika odobriti nošenje odjeće i obuće zabranjene ovom odredbom iz medicinskih i zdravstvenih razloga.

- 109 -

Član 11.  
(prodaja)

Zabranjuje se zaposlenicima da u zgradi vrše prodaju stvari i usluga svih vrsta, kao i katalošku prodaju.

III - OBAVEZA UPOZNAVANJA SA PRAVILIMA

Član 12.  
(upoznavanje sa obavezama)

Svi zaposlenici, kao i zaposlenici koji se prvi puta zapošljavaju u općinskom organu državne službe Općine Zavidovići, obavezni su se upoznati sa sadržajem Pravila.

Rukovodioci službi su dužni upoznati zaposlenike sa sadržajem Pravila.

IV - NADZOR NAD SPROVOĐENJEM PRAVILA I  
POSTUPAK U SLUČAJU NEPOŠTIVANJA PRAVILA

Član 13.  
(nadzor)

Nadzor nad provođenjem ovih Pravila vrše Služba za upravu društvenih djelatnosti i rukovodioci službi.

Nepoštivanje Pravila predstavlja povredu službene dužnosti kršenje pravila radne discipline.

Član 14.

U slučaju nepoštivanja utvrđenih Pravila od strane zaposlenika rukovodioci službi su dužni da podnesu disciplinsku prijavu radi utvrđivanja odgovornosti u skladu sa Zakonom o državnoj službi u Federaciji Bosne i Hercegovine, Zakonom o namještenicima u organima državne službe Federacije Bosne i Hercegovine i drugim propisima.

Član 15.  
(nadziranje i izvještavanje)

Služba za upravu društvenih djelatnosti i opću upravu putem namještenika za obezbjeđenje zgrade općinskih organa vršit će nadziranje unošenja hrane, prehrambenih namirnica, unošenje predmeta i stvari radi njihove prodaje i prodaju predmeta u zgradi.

O svakom slučaju unošenja hrane, prehrambenih namirnica i drugih stvari, te vršenju prodaje dostavljat će se dnevni izvještaj rukovodiocu službe čiji je državni službenik ili namještenik izvršio radnju iz prethodnog stava na obrazcu iz anexa „A“ i „B“ ovog Pravilnika. Jedan primjerak izvještaja za sve službe dostavlja se Općinskom načelniku.

U slučaju unošenja narudžbi iz ugostiteljskih radnji izvan zgrade općinskih organa državne službe i trgovina, namještenik za obezbjeđenje zgrade općinskih organa je dužan spriječiti unošenje takve narudžbe, kao i spriječiti prodaju predmeta u zgradi.

Rukovodioci službi za zaposlenike raspoređene u njihovim službama vrše nadzor nad konzumiranjem hrane u zgradi; korištenjem usluga ugostiteljske radnje van radnog mjesta i drugim kancelarijama; poručivanjem hrane i napitaka strankama; zadržavanjem van radnog mjesta; vikanjem i glasnim smijanem; pripremanjem napitaka u zgradi;

konzumiranjem duhanskih prerađevina i upotrebom sredstava za imitaciju konzumiranja duhanskih prerađevina u zgradi; nošenjem nedozvoljene odjeće i obuće u zgradi i vršenjem prodaje u zgradi.

Član 16.  
(stupanje na snagu)

Ova Pravila stupaju na snagu danom njihovog donošenja, a početak će se primjenjivati od 20.01.2014. godine i bit će objavljena u „Službenom glasniku općine Zavidovići“.

Stupanjem na snagu ovih Pravila prestaju svi akti Općinskog načelnika koji su uređivali ove odnose.

OPĆINSKI NAČELNIK

(M.P.) Omerašević Suad, dipl. ing. maš., s.r.



BOSNA I HERCEGOVINA  
FEDERACIJA BOSNE I HERCEGOVINE  
ZENIČKO-DOBOJSKI KANTON  
OPĆINA ZAVIDOVIĆI  
OPĆINSKI NAČELNIK  
Služba za upravu društvenih  
djelatnosti i opću upravu

**ANEX - A**

Broj:  
Datum: IZVJEŠTAJ

Spisak zaposlenika koji su u zgradu unosili:

Red. broj	Ime i prezime zaposlenika	Hrana i prehrambene namirnice koje su unošene u zgradu	NAPOMENA

Dostavljeno: POMOĆNIK NAČELNIKA

1. Služba za upravu \_\_\_\_\_ Šemsudin Starčević, prof.
2. Općinski načelnik ( na znanje),
3. U spis.

BOSNA I HERCEGOVINA  
FEDERACIJA BOSNE I HERCEGOVINE  
ZENIČKO-DOBOJSKI KANTON  
OPĆINA ZAVIDOVIĆI  
OPĆINSKI NAČELNIK  
Služba za upravu društvenih  
djelatnosti i opću upravu



Broj:  
Datum: IZVJEŠTAJ

Spisak zaposlenika koji su u zgradu unosili:

Red. broj	Ime i prezime zaposlenika	Hrana i prehrambene namirnice koje su unošene u zgradu	NAPOMENA

Dostavljeno: POMOĆNIK NAČELNIKA

1. Služba za upravu \_\_\_\_\_
2. Općinski načelnik ( na znanje),
3. U spis.

Šemsudin Starčević, prof.

BOSNA I HERCEGOVINA  
FEDERACIJA BOSNE I HERCEGOVINE  
ZENIČKO-DOBOJSKI KANTON  
OPĆINA ZAVIDOVIĆI  
OPĆINSKI NAČELK  
Služba za upravu društvenih  
djelatnosti i opću upravu

**ANEX – B**

Broj:  
Datum: IZVJEŠTAJ

Spisak zaposlenika koji su u zgradi vršili prodaju:

Red. broj	Ime i prezime zaposlenika	Roba koja se prodavala	NAPOMENA

Dostavljeno:

POMOĆNIK NAČELNIKA

1. Služba za upravu \_\_\_\_\_ Šemsudin Starčević, prof.
2. Općinski načelnik ( na znanje),
3. U spis.

BOSNA I HERCEGOVINA  
FEDERACIJA BOSNE I HERCEGOVINE  
ZENIČKO-DOBOJSKI KANTON  
OPĆINA ZAVIDOVIĆI  
OPĆINSKI NAČELK  
Služba za upravu društvenih  
djelatnosti i opću upravu



Broj:  
Datum: IZVJEŠTAJ

Spisak zaposlenika koji su u zgradi vršili prodaju:

Red. broj	Ime i prezime zaposlenika	Roba koja se prodavala	NAPOMENA

Dostavljeno:

POMOĆNIK NAČELNIKA

1. Služba za upravu \_\_\_\_\_
2. Općinski načelnik ( na znanje),
3. U spis.

Šemsudin Starčević, prof.

BOSNA I HERCEGOVINA  
FEDERACIJA BOSNE I HERCEGOVINE  
ZENIČKO-DOBOJSKI KANTON  
OPĆINA ZAVIDOVIĆI  
OPĆINSKINAČELNIK  
Broj: 02-14-4674/13  
Datum: 31.12.2013. godine



Na osnovu člana 39. Statuta općine Zavidovići ( Službeni glasnik općine Zavidovići, broj: 5/08 i 5a/08 ) i člana 33. Odluke o izvršavanju Budžeta općine Zavidovići za 2013. godinu (Službeni glasnik općine Zavidovići, broj: 4/13 i 12/13), Općinski načelnik Zavidovići donosi

**ODLUKU**  
**o uvećanju sredstava u Budžetu općine Zavidovići za 2013. godinu**

Član 1.

Odobrava se uvećanje sredstava u Budžetu općine Zavidovići za 2013. godinu (Službeni glasnik općine Zavidovići, broj: 4/13 i 12/13) za budžetskog korisnika: Služba za upravu ekonomskih poslova i poduzetništva.

Uvećanje sredstava u Budžetu općine Zavidovići za 2013. godinu, vrši se na sljedeći način:

- u dijelu B-IZDACI i II POSEBNI DIO u koloni Plan 2013. godine na razdjelu 11, glava 113, Služba za upravu ekonomskih poslova i poduzetništva, ekonomski kod 615290Q – sredstva na transferu: Primljeni tekući grantovi od Kantona-izgradnja vodovoda Kamen-Prosica u MZ Pašin Konak, uvećavaju se za 20.109,96 KM.
- u dijelu A-PRIHODI u koloni Plan 2013. godine, na poziciji 732114Q–Primljeni tekući grantovi od Kantona-izgradnjavodovoda Kamen-Prosica u MZ Pašin Konak, uvećavaju se za 20.109,96 KM.

Član 2.

Odobrena sredstva Služba za upravu ekonomskih poslova i poduzetništva namjenski će utrošiti u skladu sa Ugovorom o prenosu sredstava potpisanim sa Ministarstvom za PŠiV ZDK broj:02-14-2942/13 od 30.10.2013. godine.

Član 3.

Za realizaciju ove odluke zadužuje se Služba za upravu ekonomskih poslova i poduzetništvo.

Član 4.

Odluka stupa na snagu danom donošenja, a objavit će se u «Službenom glasniku općine Zavidovići».

OPĆINSKI NAČELNIK

(M.P.) Suad Omerašević, dipl.ing.maš., s.r.

**III – AKTI MINISTARSTVA ZE-DO KANTONA****Prepis**

Na osnovu člana 2. stav 1. Pravilnika o načinu pregleda umrlih, te utvrđivanja vremena i uzroka smrti („Službene novine Federacije Bosne i Hercegovine“, broj: 79/13), Ministarstvo zdravstva Zeničko-dobojskog kantona d o n o s i

**R J E Š E N J E**  
**o imenovanju mrtvozornika****I**

Imenuju se mrtvozornici, odnosno ovlašteni doktori medicine i njihovi zamjenici za obavljanje pregleda umrlih, te utvrđivanja uzroka smrti osoba umrlih izvan zdravstvene ustanove na području općine Zavidovići i to:

**1. Grad Zavidovići i mjesna područja:** Majdan, Alići, Dolina, Dubravica, Skroze, Potklečje, Ridžali, Džebe, Biljačić i Dolac:

- dr Adin Huremović, specijalista porodične medicine – mrtvozornik,
- dr Galjina Guljević, specijalista porodične medicine – zamjenica,
- dr Damir Avdić, specijalista urgentne medicine – zamjenik,
- dr Edina Hamzić, ljekar opće prakse – zamjenica.

**2. Mjesno područje Gostović:**

- dr Alen Čamdžić, ljekar opće prakse – mrtvozornik,
- dr Asmira Mulahusić, ljekar opće prakse – zamjenica,
- dr Edib Džuvnić, ljekar opće prakse – zamjenik,
- dr Elma Polić, ljekar opće prakse – zamjenica.

**3. Mjesno područje Pašin Konak – Hajderovići:**

- dr Namik Keserović, ljekar opće prakse – mrtvozornik,
- dr Elma Polić, ljekar opće prakse – zamjenica,
- dr Edib Džuvnić, ljekar opće prakse – zamjenik,
- dr Emir Brčić, ljekar opće prakse – zamjenik.

**4. Mjesno područje Kovači:**

- dr Igor Pejić, ljekar opće prakse – mrtvozornik,
- dr Namik Keserović, ljekar opće prakse – zamjenik,
- dr Asmira Mulahusić, ljekar opće prakse – zamjenica,
- dr Edina Hamzić, ljekar opće prakse – zamjenica.

**5. Mjesno područje Vozuća:**

- dr Igor Pejić, ljekar opće prakse – mrtvozornik,
- dr Namik Keserović, ljekar opće prakse – zamjenik,
- dr Emir Brčić, ljekar opće prakse – zamjenik,
- dr Alen Čamdžić, ljekar opće prakse – zamjenik.

- 115 -

## **II**

Zadatak je mrtvozornika, odnosno njihovih zamjenika da na mjesnom području za koje su ovlaštene vrše pregled umrlih osoba u cilju utvrđivanja nastupa, vremena i uzroka smrti i utvrđivanja okolnosti pod kojim je smrt nastupila.

## **III**

U postupku pregleda umrlih i utvrđivanja vremena i uzroka smrti mrtvozornici, odnosno njihovi zamjenici su dužni da svoje zadatke iz tačke II ovog Rješenja obavljaju po postupku i na način propisan Pravilnikom o načinu pregleda umrlih, te utvrđivanju vremena i uzroka smrti.

## **IV**

Mrtvozornici i njihovi zamjenici imaju pravo na naknadu za pregled umrlih osoba i pravo na naknadu putnih troškova u visini koju utvrđuje općina Zavidovići. Naknada se isplaćuje iz sredstava općine Zavidovići.

## **V**

Danom stupanja na snagu ovog rješenja, prestaje da važi Rješenje Ministarstva zdravstva Zeničko-dobojskog kantona o imenovanju doktora medicine za pregled umrlih lica na području općine Zavidovići broj: 11-37-2535-2/12 od 23.01.2016. godine.

## **VI**

Ovo rješenje stupa na snagu danom donošenja i objavit će se u „Službenom glasniku općine Zavidovići“.

Broj: 11-37-26284-1/13  
Zenica 06.01.2014. godine.

MINISTRICA

(M.P.) Mr.med.sci.dr. Senka Balorda, s.r.



**S A D R Ź A J**

Strana

**I – AKTI OPĆINSKOG VIJEĆA**

1. ODLUKA o usvajanju izmjena i dopuna Regulacionog plana "Centar I" Zavidovići.....	1
2. ODLUKA o izmjenama i dopunama Odluke o provođenju Regulacionog plana "Centar I" Zavidovići.....	2
3. ODLUKA o davanju saglasnosti na prenos vlasništva školske fiskulturne sale.....	16
4. ODLUKA o rasporedu sredstava za redovnu djelatnost mjesnih zajednica u 2014.godini....	17
5. ODLUKA o utvrđivanju prosječne konačne građevinske cijene m <sup>2</sup> korisne stambene površine na području općine Zavidovići za 2014. godinu.....	20
6. ODLUKA o usvajanju Plana privremenog zauzimanja javne površine za 2014. godinu.....	21

**II – AKTI OPĆINSKOG NAČELNIKA**

1. PRAVILNIK o obaveznoj evidenciji prisustva državnih službenika i namještenika na poslu u jedinstvenom općinskom organu i posebnim službama općine Zavidovići.....	93
2. PRAVILA ponašanja državnih službenika i namještenika u zgradi općinskog organa državne službe Općine Zavidovići.....	107
3. ODLUKA o uvećanju sredstava u Budžetu općine Zavidovići za 2013. godinu.....	113

**III – AKTI MINISTARSTVA ZE-DO KANTONA**

1. RJEŠENJE o imenovanju mrtvozornika.....	114
--------------------------------------------	-----