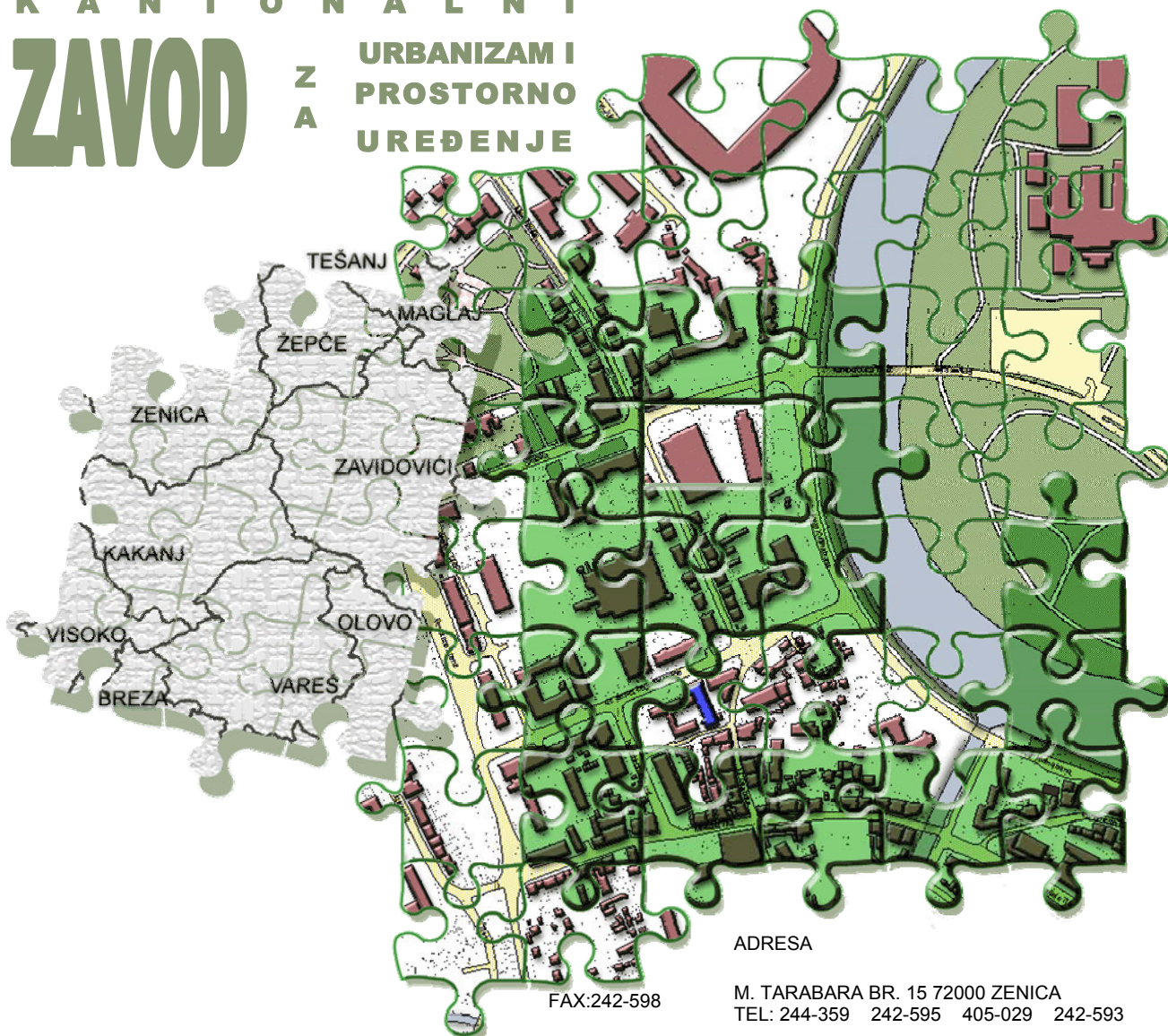




KANTONALNI  
**ZAVOD** ZA  
URBANIZAM I  
PROSTORNO  
UREĐENJE



ADRESA

M. TARABARA BR. 15 72000 ZENICA  
TEL: 244-359 242-595 405-029 242-593

FAX:242-598

## Izmjena, dopuna i proširenje R.P. "Majdanska polja" Zavidovići

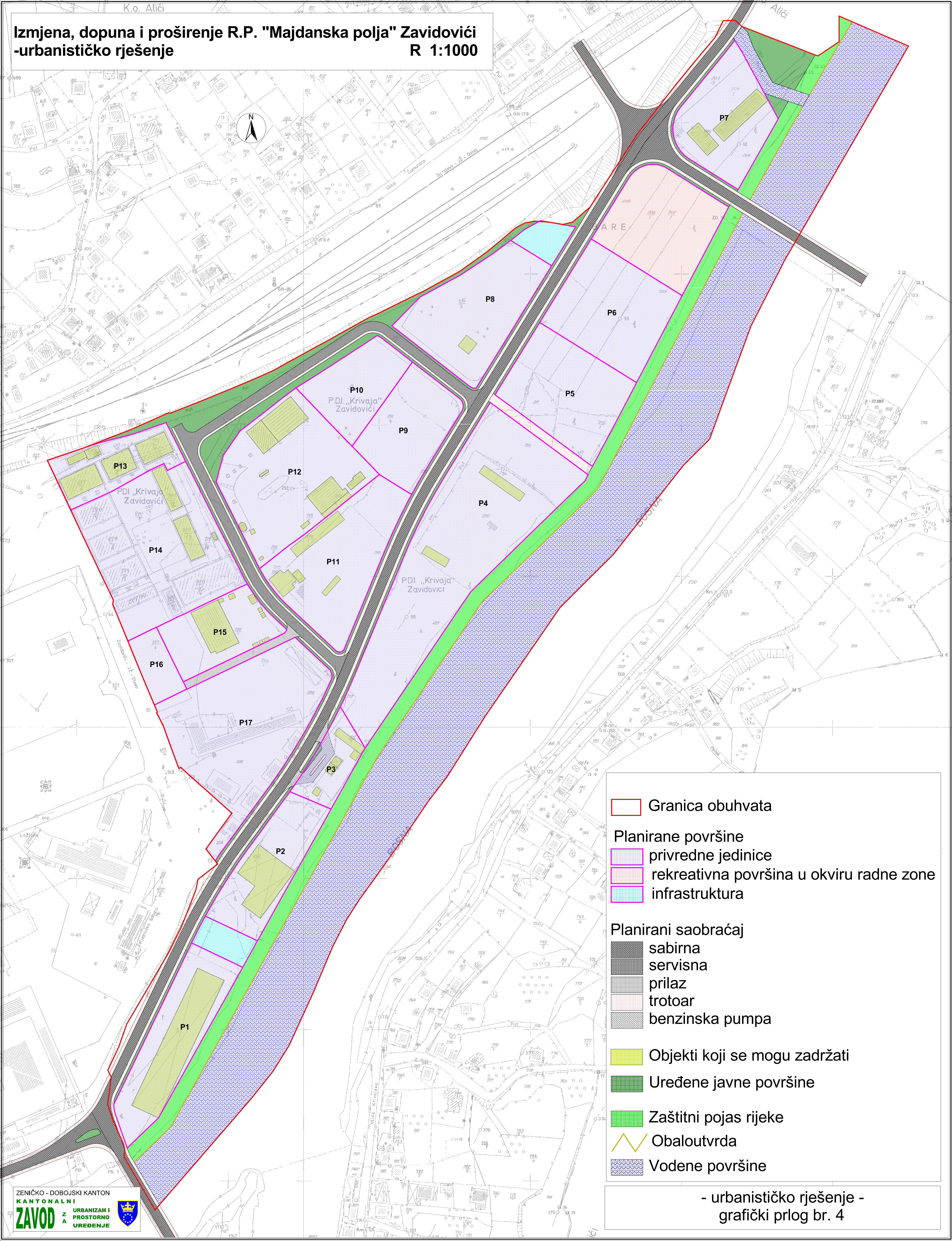
- prijedlog -















**PLANIRANE PARCELE ZA PRIVREDNE JEDINICE**  
( urbanistički pokazatelji )

PRIVREDNE JEDINICE	PLANIRANE PARCELE	NAMJENA	POV. PLANIRANE PARCELE (m <sup>2</sup> )	POV. POD PLAN.OBJEKTIMA (m <sup>2</sup> )		BGP PLAN.OBJEKATA (m <sup>2</sup> )		PROCENAT IZGRAĐENOSTI (%)		KOEFIČIJENT IZGRAĐENOSTI	
				opt.	max.	opt.	max.	opt.	max.	opt.	max.
P1	1	za mala i srednja preduzeća	4341,40	1519	2822	1954	3256	35	65	0,45	0,75
P2	2	za mala i srednja preduzeća	3455,64	1209	2246	1555	2592	35	65	0,45	0,75
P3	3	za mala i srednja preduzeća	1538,15	538	1000	692	1154	35	65	0,45	0,75
P4	4	za mala i srednja preduzeća	12000,69	4200	7800	5400	9001	35	65	0,45	0,75
P5	5	za mala i srednja preduzeća	4603,75	1611	2992	2072	3453	35	65	0,45	0,75
P6	6	za mala i srednja preduzeća	4746,10	1661	3085	2136	3560	35	65	0,45	0,75
P7	8	za mala i srednja preduzeća	3874,19	1356	2518	1743	2906	35	65	0,45	0,75
P8	9	za mala i srednja preduzeća	4912,62	1719	3193	2211	3684	35	65	0,45	0,75
P9	10	za mala i srednja preduzeća	3357,09	1175	2182	1511	2518	35	65	0,45	0,75
P10	11	za mala i srednja preduzeća	2683,63	939	1744	1208	2013	35	65	0,45	0,75
P11	12	za mala i srednja preduzeća	5443,61	1905	3538	2450	4083	35	65	0,45	0,75
P12	13	za mala i srednja preduzeća	6876,83	2407	4470	3095	5158	35	65	0,45	0,75
P13	14	za mala i srednja preduzeća	2562,71	897	1666	1153	1922	35	65	0,45	0,75



# Izmjena, dopuna i proširenje R.P. "Majdanska polja" Zavidovići -urbanističko rješenje R 1:1000



-  Granica obuhvata
- Planirane površine**
  -  privredne jedinice
  -  rekreativna površina u okviru radne zone
  -  infrastruktura
- Planirani saobraćaj**
  -  sabirna
  -  servisna
  -  prilaz
  -  trotoar
  -  benzinska pumpa
-  Objekti koji se mogu zadržati
-  Uređene javne površine
-  Zaštitni pojas rijeke
-  Obaloutvrda
-  Vodene površine

# Izmjena, dopuna i proširenje RP "Majdanska polja" Zavidovići - saobraćaj- 1:1000

K.o. Alići

T5  
R=200  
a=14°12'48"  
t=23.27  
L=49.61

T3  
R=15  
a=70°51'26"  
t=10.67  
L=18.55

T2  
R=15  
a=83°31'18"  
t=13.39  
L=21.87

T4  
R=400  
a=9°16'9"  
t=32.43  
L=64.71

T3  
R=400  
a=13°48'0"  
t=48.40  
L=96.34

T1  
R=100  
a=20°18'55"  
t=17.65  
L=35.46

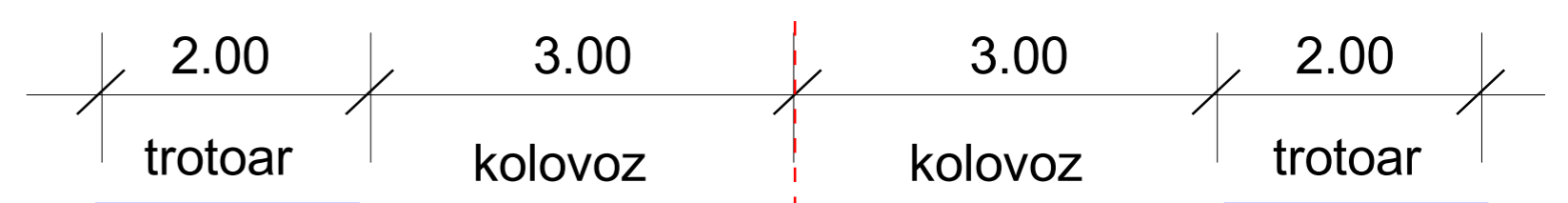
T2  
R=400  
a=10°29'26"  
t=36.72  
L=73.24

## SAOBRAĆAJNICE

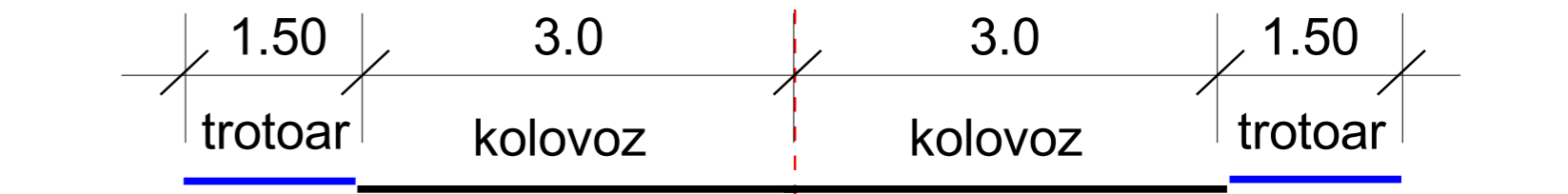
- sabirna
- servisna
- prilazna
- benzinska pumpa
- trotoar
- zelenilo
- granica obuhvata

## GABARITI SAOBRAĆAJNICA

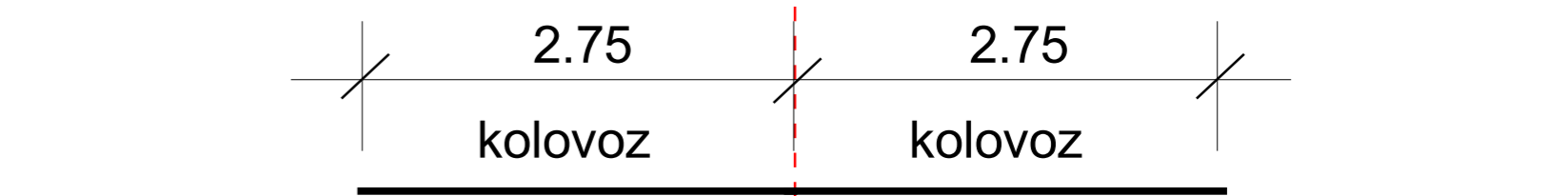
### Sabirna saobraćajnica



### Servisna saobraćajnica



### Prilazna saobraćajnica

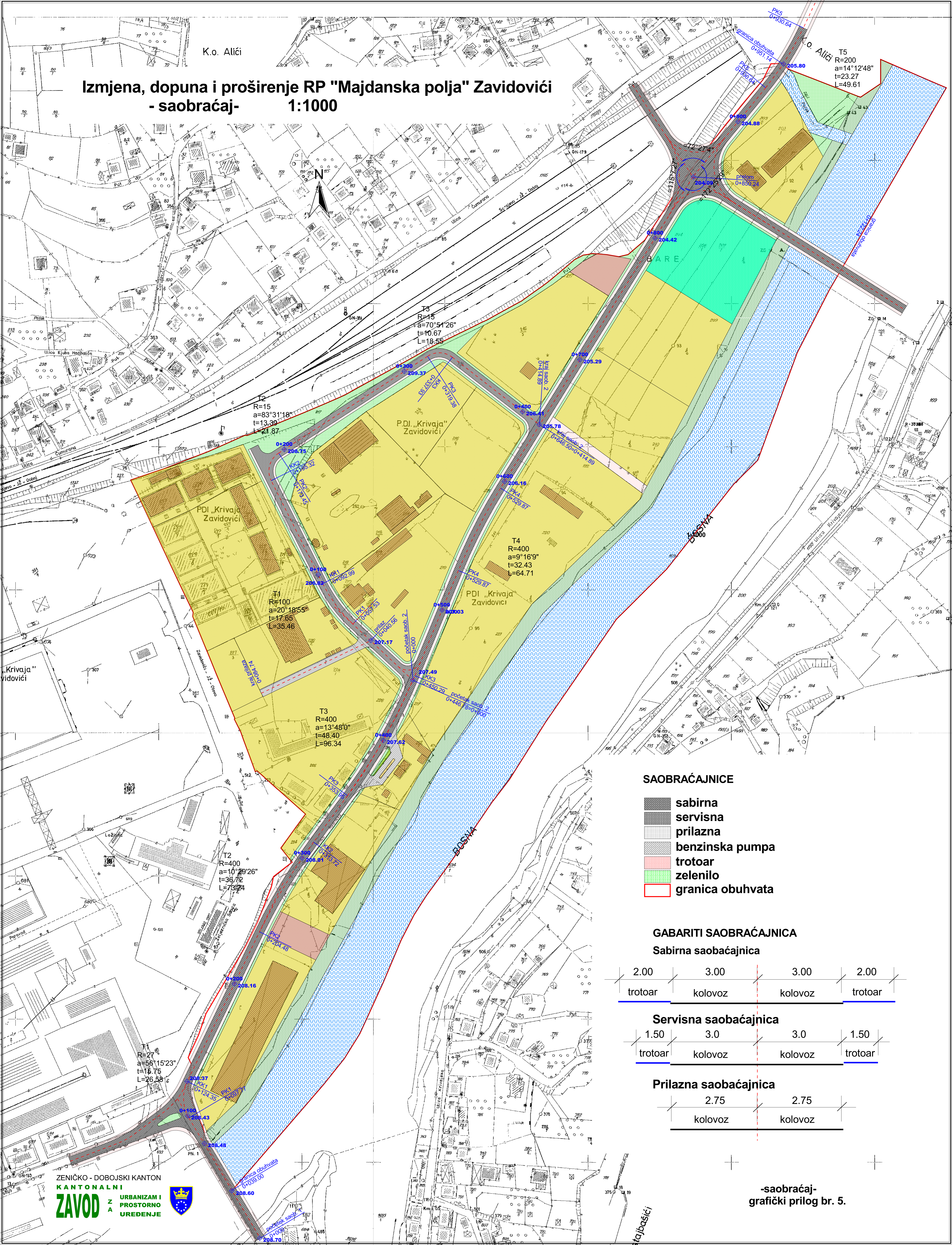


-saobraćaj-  
grafički prilog br. 5.

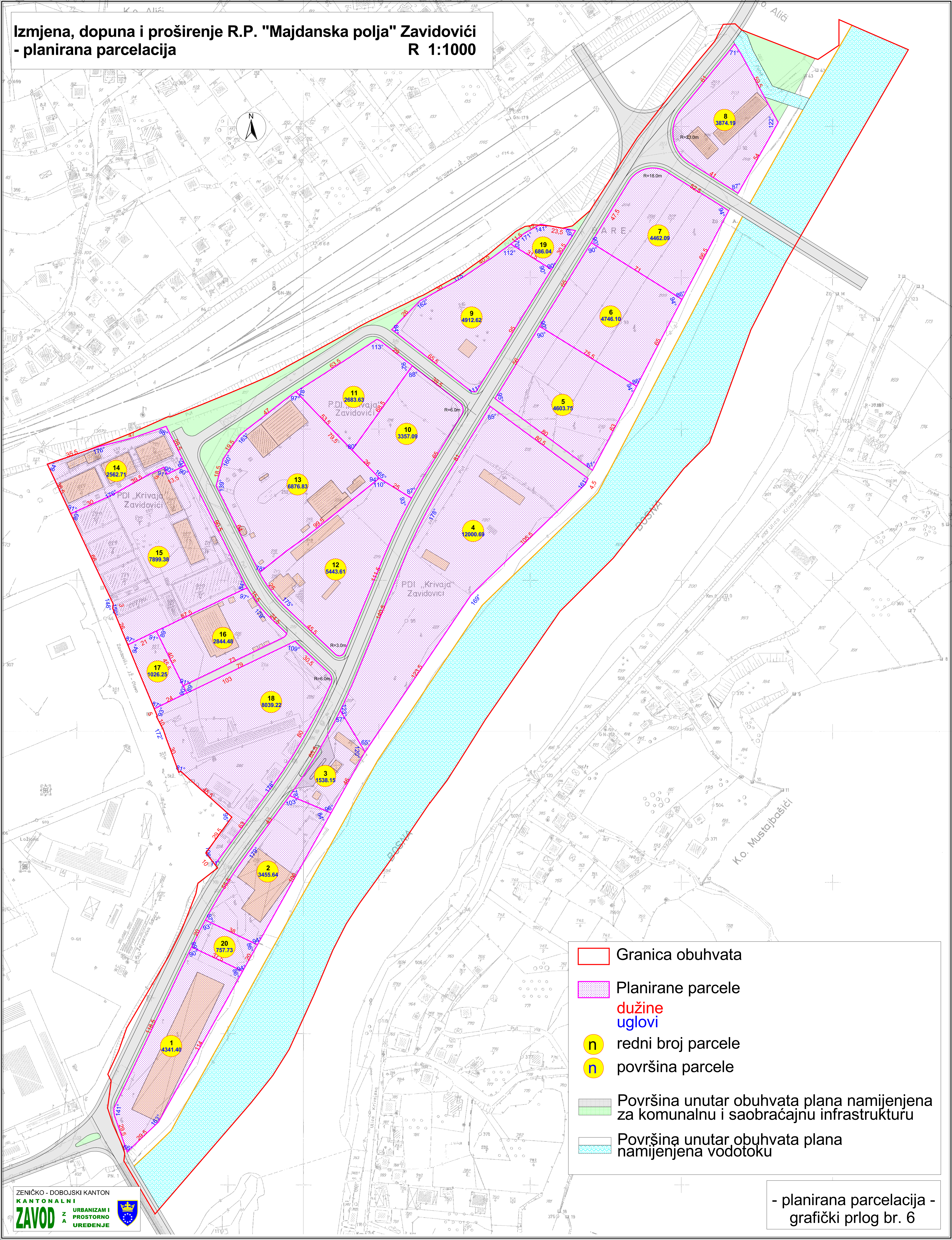
ZENIČKO - DOBJSKI KANTON

KANTONALNI

ZAVOD ZA URBANIZAM I PROSTORNO UREĐENJE

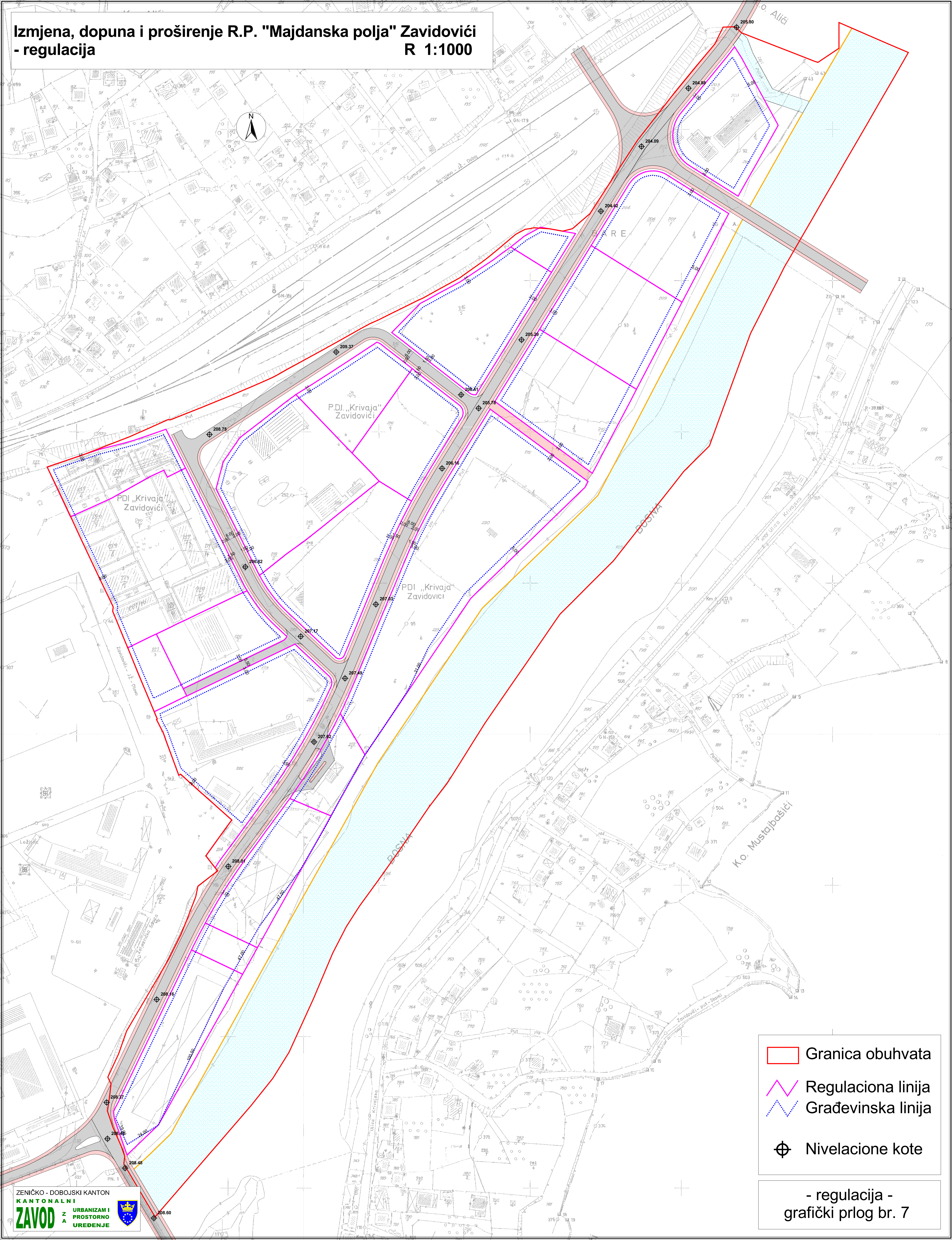






**Izmjena, dopuna i proširenje R.P. "Majdanska polja" Zavidovići  
- planirana parcelacija  
R 1:1000**



- Granica obuhvata
- Planirane parcele  
dužine  
uglovi
- redni broj parcele
- površina parcele
- Površina unutar obuhvata plana namijenjena za komunalnu i saobraćajnu infrastrukturu
- Površina unutar obuhvata plana namijenjena vodotoku

# Izmjena, dopuna i proširenje R.P. "Majdanska polja" Zavidovići - regulacija R 1:1000



-  Granica obuhvata
-  Regulaciona linija
-  Građevinska linija
-  Nivelacione kote

- regulacija -  
grafički prlog br. 7